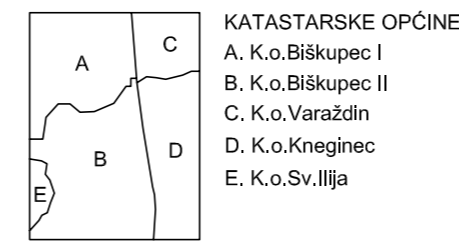
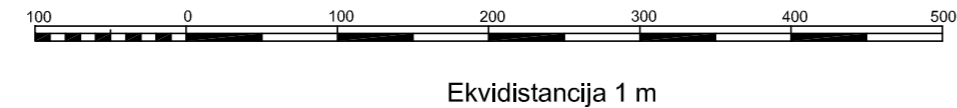


LOKACIJA - ADRESA	VRSTA	STATUS
1. Povijesna urbana cjelina Varaždin	kulturno-povijesna cjelina	Z
2. Vidovski trg	povijesna polururbana cjelina	PZ
3. Kontaktna zona zaštite povijesne jezgre	kulturno-povijesna cjelina	PZ
4. Biškupec	povijesna seoska cjelina	E
5. Jalovec	povijesna seoska cjelina	E
6. Gradsko naselje	gradsko naselje	E
7. F. Supila - O.Keršovanija - J. Mičetića	gradsko naselje	E
8. Slavonska - Masarykova - Trg P. Svačića	gradsko naselje	E
9. Primorska - Istarska - P. Miškine	gradsko naselje	E
10. Družićeva - Demetrova	gradsko naselje	E
11. Bosanska - Hercegovačka - Vežićeva - Matošev trg	gradsko naselje	E
12. Ludbreška - Čakovečka - Dravska	gradsko naselje	E
13. Zrinskih i Frankopana - Kralja Zvonimira	gradsko naselje	E
14. Ludbreška - Koprivnička	gradsko naselje	E
15. Brozi	arheološko područje	Z
16. Jalovec, Rimski most	arheološki lokalitet	Z
17. Zavrtnica	arheološki lokalitet	Z
18. Gradsko groblje Varaždin	memorijalni kompleks	Z
19. Biškupec groblje	memorijalni kompleks	Z
20. Židovsko groblje i park, Miškinina ul.	memorijalni kompleks	Z
21. Zagrebačka 85, spomen ploča NOB-a	memorijalni objekt	E
22. Filičeva 14, spomen ploča V. Jagiću	memorijalni objekt	E
23. Kukuljevićeva 28, spomen ploča I. Kukuljeviću	memorijalni objekt	E
24. Kukuljevićeva ulica, bivša sinagoga	sakralna građevina	PZ
25. Vidovski trg, crkva sv. Vida	sakralna građevina	PZ
26. Biškupec, župna crkva B.D. Marije	sakralna građevina	PZ
27. Opujska ulica, kapela sc. Fabijana i Sebastijana	sakralna građevina	PZ
28. Zagrebačka ulica, kapela sv. Roka	sakralna građevina	PZ
29. Autobusni kolodvor, kapela M.B. Lauretanske	sakralna građevina	PZ
30. Biškupec, poklonac s raspelom	sakralna građevina	E
31. Jalovec, poklonac s raspelom	sakralna građevina	E
32. Vidovski trg, poklonac sv. Ivana Krstitelja	sakralna građevina	PZ
33. Opujska 36c, poklonac sv. Trojstva	sakralna građevina	PZ
34. Filičeva - Vukovićeve, poklonac Pieta	sakralna građevina	PZ
35. Krešimirova - P. Miškine, poklonac	sakralna građevina	PZ
36. Novakova ulica, poklonac sv. Ane	sakralna građevina	PZ
37. Trg. P. Štosa, poklonac sv. Nikole	sakralna građevina	PZ
38. Koprivnička ulica, poklonac s raspelom (1938.)	sakralna građevina	E
39. Biškupec, kurija župnog dvora	civilna građevina	PZ
40. Biškupec, III osnovna škola	civilna građevina	PZ
41. F. Supila, zgrada glavnog kolodvora	civilna građevina	PZ
42. F. Supila, zgrada željeznice	civilna građevina	PZ
43. Vidovski trg od br. 6 do 18	civilna građevina	PZ
44. Kukuljevićeva 28, rodna kuća I. Kukuljevića	civilna građevina	PZ
45. Filičeva 14, rodna kuća V. Jagića	civilna građevina	PZ
46. Ogrjina Prica 24, stambena zgrada	civilna građevina	PZ
47. Kolodvorska 16, obiteljska vila	civilna građevina	PZ
48. Kolodvorska 2, obiteljska vila	civilna građevina	PZ
49. Kolodvorska 4, obiteljska vila	civilna građevina	PZ
50. Kolodvorska 6, obiteljska vila	civilna građevina	PZ
51. Kolodvorska 8, obiteljska vila	civilna građevina	PZ
52. Kolodvorska 5, obiteljska vila	civilna građevina	PZ
53. Kolodvorska 15, obiteljska vila	civilna građevina	PZ
54. Slavonska 22, obiteljska vila	civilna građevina	PZ
55. Kolodvorska 16, obiteljska vila	civilna građevina	PZ
56. B. Težak 5, obiteljska kuća Smolčić	civilna građevina	PZ
57. Trenkova - Kurečičeva, Vatrogasni dom	civilni kompleks	PZ
58. Medimurska ulica, bivša gostionica Wanderer	civilni kompleks	E
59. Radkova 55-57, Opća bolnica Varaždin	civilni kompleks	PZ
60. Grabrje, park i bivša streljana	civilni kompleks	PZ
61. Vodnikova 6, stambena zgrada s parkom	civilni kompleks	PZ
62. Krešimirova, "Gradska gombaona" s igralištem	civilni kompleks	Z
63. D. Trstenjaka 7, bivši Pavlinski marof	civilni kompleks	PZ
64. Jalovec, Dvorac Leitner - Vindija s parkom	civilni kompleks	E
65. Zrinski - Frankopanska 13.5.17, st. sklop	civilni kompleks	E
66. Varaždin, kupalište na Dravi	civilni kompleks	E
67. Cesarčeva - Prešernova, bivši Franjevački konvikt	civilni kompleks	PZ
68. Hallerova aleja, Rudarska srednja teh. škola	civilni kompleks	PZ
69. Hallerova aleja 2, Daški dom i restoran	civilni kompleks	PZ
70. Hallerova aleja, Škola za dizajn, tekstil i odjeću	civilni kompleks	E
71. Ul. B. Platzeriano, Strukovna škola	civilni kompleks	E
72. Reljkovićeve ulica, IV osnovna škola	civilni kompleks	E
73. Kurličeva ulica, V osnovna škola	civilni kompleks	E
74. Demetrova ulica, VI osnovna škola	civilni kompleks	PZ
75. Koprivnička ulica, Dom umirovljenika	civilni kompleks	E
76. Tina Ujevića 15, stambeni niz	civilni kompleks	E
77. Tina Ujevića 4, stambeni niz	civilni kompleks	PZ
78. Biškupec 23/2, kurija s imanjem	civilni kompleks	E
79. Konščakova ulica, kolektivno stanovanje	civilni kompleks	PZ
80. Zagrebačka ulica, trafostanica "Munjara"	industrijska građevina	PZ
81. Miškinina ulica, tvornica pokačstva "Mundus"	industrijski kompleks	E
82. Miškinina ulica, "Kožara"	industrijski kompleks	E
83. Medimurska ulica, bivša klanonica	industrijski kompleks	E
84. Zagrebačka ulica, tvornica "Varteks"	industrijski kompleks	PZ
85. Zagrebačka 29, bivša tvornica "Mundus"	industrijski kompleks	E
86. Istarska ulica, Varaždinska tvornica svile, "VIS"	industrijski kompleks	E
87. Medimurska ulica, tvornica "Vunatskiš"	industrijski kompleks	E
88. Anina - Supilova, bivša žandarmerijska kasarna	vojna građevina	E
89. Opujska ulica, kasarna	vojna građevina	PZ
90. Opujska ulica, vojna bolnica	vojni kompleks	PZ
91. Ključničeva ulica, bivša kasarna	vojni kompleks	E
92. Medičeva ulica, bivša kasarna	vojni kompleks	E

Z - zaštićeno kulturno dobro PZ - predloženo za zaštitu E - evidentirano kult. dobro lokalnog značaja



4.1. UVJETI KORIŠTENJA I ZAŠTITE PROSTORA PODRUČJA POSEBNIH UVJETA KORIŠTENJA

TUMAČ PLANSKOG ZNAKOVLJA

GRANICA GUP-a

UVJETI KORIŠTENJA I ZAŠTITE PROSTORA

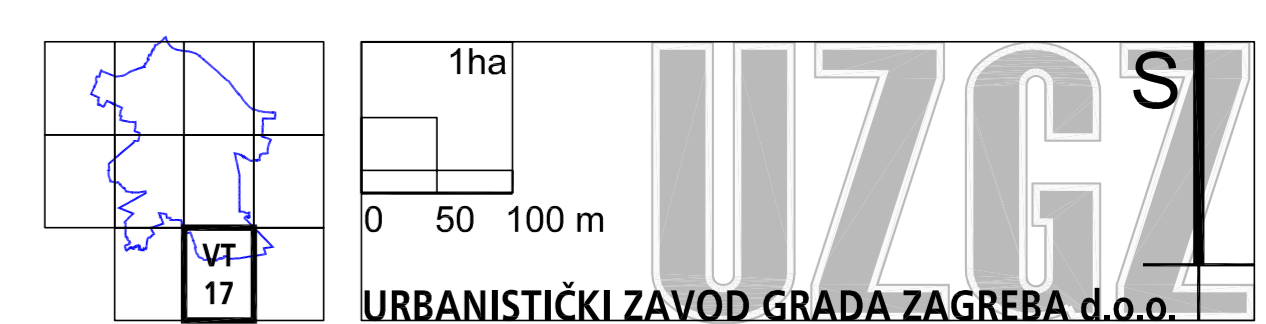
PODRUČJA POSEBNIH UVJETA KORIŠTENJA

ZAŠTIĆENI DIJELOVI PRIRODE

POSTOJEĆE	PLANIRANO	
PS	PŠ	PARK ŠUMA
PA	PA	SPOMENIK PARKOVNE ARHITEKTURE
PA	PA	POJEDINAČNI SPOMENIK PARKOVNE ARHITEKTURE
SP	SP	SPOMENIK PRIRODE
		TOČKE I POTEZI ZNAČAJNI ZA PANORAMSKU VRIJEDNOSTI KRAJOLJAZA

GRANICE ZONA ZAŠTITE		
Zaštićeno kulturno dobro	Predloženo za zaštitu	Evidentirano kulturno dobro lokalnog značaja
I. ZONA ZAŠTITE POVJESNE URBANISTIČKE CJELINE I GRADITELJSKIH SKLOPOVA	II. ZONA ZAŠTITE POVJESNE URBANISTIČKE CJELINE I GRAD. SKLOPOVA - KONTAKTNA ZONA ZAŠTITE	

POVIJESNA GRADITELJSKA CJELINA		
KULturno-POVIJESNA CJELINA	1-5	
GRADSKA NASELJA	6-14	
POVIJESNI SKLOP I GRADEVINA		
CIVILNE GRADEVINE I KOMPLEKSI	39-79	
INDUSTRIJSKE GRADEVINE I KOMPLEKSI	80-87	
VOJNE GRADEVINE I KOMPLEKSI	88-92	
SAKRALNA GRADEVINA	24-38	
MEMORIJALNA BAŠTINA		
MEMORIJALNO I POVJESNO PODRUČJE	18-20	
MEMORIJALNI, SPOMEN OBJEKT	21-23	
ARHEOLOŠKA BAŠTINA		
ARHEOLOŠKO PODRUČJE	15	
ARHEOLOŠKI LOKALITET	16,17	



Zupanja: Varaždinska Grad: Varaždin	GENERALNI URBANISTIČKI PLAN GRADA VARAŽDINA	
Naзив prostornog plana: Program mjera za unapređenje stanja u prostoru: Službeni vjesnik grada Varaždina Broj 2/01	UVJETI KORIŠTENJA I ZAŠTITE PROSTORA PODRUČJA POSEBNIH UVJETA KORIŠTENJA	
Naзив kartografskog prikaza: Broj kartografskog prikaza: 4.1.	Mjerilo kartografskog prikaza: 1:5000	
Javna rasprava: 23. 11. - 23. 12. 2005.		
Pečat tijela odgovornog za provođenje javne rasprave: Marijan Bakulić dipl.prav.		
Suglasnost na plan prema čl. 26b. i 24 Zakona o prostornom uređenju (NN br. 30/94, 68/98, 61/00, 32/02, 100/04) datum: 02.11.2006.		
1. Ured državne uprave u Varaždinu (Izvanredni) Zupanja, Služba za prostorno uređenje, zaštitu okoliša, graditeljstvo i imovinsko-pravne poslove KLASA: 350-02/06-01/25, URBROJ: 2186-05-04-06-3		
2. MINISTARSTVO KULTURE, Uprava za zaštitu kulturne baštine, Konzervatorski odjel u Varaždinu KLASA: 350-02/01-01/05, URBROJ: 534-04-11/06-34		
3. MINISTARSTVO OBRADE, Uprava za materijalne resurse, Služba za nekretnost, graditeljstvo i zaštitu okoliša KLASA: 350-02/06-01/75, URBROJ: 5134-02/022-06-7		
4. MINISTARSTVO UNUTARNJIH POSLOVA, Policijska uprava Varaždinska KLASA: 350-02/01-01/25, URBROJ: 511-14-04/7-5839-2-2006, MI 24.11.2006.		
Pravna osoba / tijelo koje je izradilo plan: URBANISTIČKI ZAVOD GRADA ZAGREBA d.o.o. ZAGREB, Britanski trg 12		
Pečat pravne osobe / tijela koje je izradilo plan:		Odgovorna osoba: Luka Šulentić dipl. ing. arh.
Koordinator plana: Zoran Hebar dipl. ing. arh.		
Stručni tim u izradi plana: 1. Zoran Hebar dipl. ing. arh. 2. Domagoj Lovas dipl. ing. arh. 3. Stjepan Đurđević dipl. ing. prom. 4. Goran Iztebegović dipl. ing. prom.		5. Nada Bakula dipl. oec., ing. grad. 6. Ljerkica Mišanović dipl. ing. arh. 7. Miroslav Šrenj grad. teh. 8. Đurđica Čović teh. crtač 9. Ivan Šulentić apl. arh.
Pečat Gradskog vijeća:		Predsjednica Gradskog vijeća: DUBRAVA KANOTI dipl.oec.
Istovjetnost ovog prostornog plana s izvornikom ovjerava:		
Pečat nadležnog tijela:		