Hrvatska osnovna karta

5K26

VARAŽDIN - 47

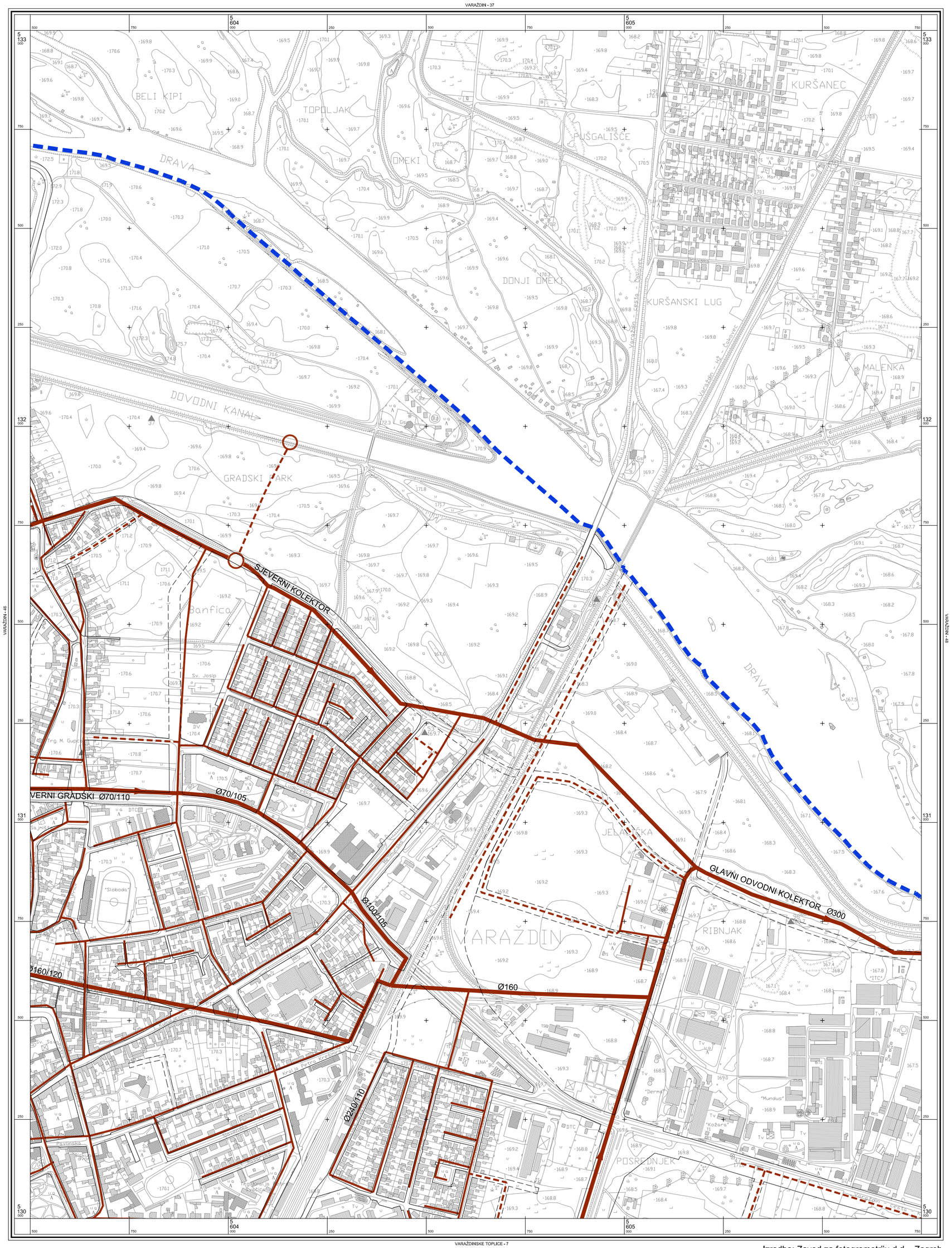

© Državna geodetska uprava Republike Hrvatske

VARAŽDIN - 47

Mjerilo 1 : 5000

100 0 100 200 300 400 500m

Ekvidistancija 1 m

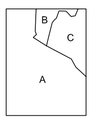

KATASTARSKE OPĆINE
A. K.o.Varaždin
B. K.o.Nedelišće
C. K.o.Kuršanec

Izradba: Zavod za fotogrametriju d.d. - Zagreb

Aerofotogrametrijsko snimanje : travanj 1999. god.

Tiskano : 2000. god.

GENERALNI URBANISTIČKI PLAN GRADA VARAŽDINA

NARUČITELJ: GRAD VARAŽDIN

IZVRŠITELJ: URBANISTIČKI ZAVOD GRADA ZAGREBA d.o.o.

prosinac, 2006.

3.6. PROMETNA I KOMUNALNA INFRASTRUKTURNA MREŽA
VODNOGOSPODARSKI SUSTAV - ODVODNJA OTPADNIH VODA

TUMAČ PLANSKOG ZNAKOVLJA

GRANICA GUP-a

VODNOGOSPODARSKI SUSTAV

ODVODNJA OTPADNIH VODA

POSTOJEĆE	PLANIRANO	
		GLAVNI ODVODNI KOLEKTOR
		OSTALI ODVODNI KANALI
		TLAČNI KANALI
		OZNAKA SMJERA TOKA
		ISPUST OBORINSKIH VODA
		CRPNA STANICA
		KIŠNI PRELJEV
		MEHANIČKI UREĐAJ ZA PROČIŠĆAVANJE OTPADNIH VODA

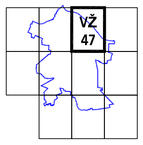

1ha

0 50 100 m

URBANISTIČKI ZAVOD GRADA ZAGREBA d.o.o.

Županija: Varaždinska Grad: Varaždin	
Naziv prostornog plana: **GENERALNI URBANISTIČKI PLAN GRADA VARAŽDINA**	
Naziv kartografskog prikaza: **PROMETNA I KOMUNALNA INFRASTRUKTURNA MREŽA VODNOGOSPODARSKI SUSTAV - ODVODNJA OTPADNIH VODA**	
Broj kartografskog prikaza: 3.6.	Mjerilo kartografskog prikaza: 1:5000
Program mjera za unapređenje stanja u prostoru: "Službeni vijesnik grada Varaždina" Broj 2/01	Odluka Gradskog vijeća o donošenju plana: "Službeni vijesnik grada Varaždina" Broj 1/07
Javna rasprava: 23. 11. - 23. 12. 2005.	Javna izlaganja održana: 28. i 30. studenog, 05., 07. i 12. prosinca 2005.
Pečat tijela odgovornog za provođenje javne rasprave:	Odgovorna osoba za provođenje javne rasprave: Marijan Bakulić dipl.prav.
Suglasnost na plan prema čl. 26b. i 24 Zakona o prostornom uređenju (NN br. 30/94 , 68/98 , 61/00, 32/02, 100/04) broj suglasnosti, klasa: datum: 1. Ured Državne uprave u Varaždinskoj županiji, Služba za prostorno uređenje, zaštitu okoliša, graditeljstvo i imovinsko-pravne poslove KLASA: 350-02/06-01/25, URBROJ: 2186-05-02-06-3 02.11.2006. 2. MINISTARSTVO KULTURE, Uprava za zaštitu kulturne baštine, Konzervatorski odjel u Varaždinu KLASA: 350-02/01-01/07, URBROJ: 532-04-11/1-06-34 27.11.2006. 3. MINISTARSTVO OBRANE, Uprava za materijalne resurse, Služba za nekretnine, graditeljstvo i zaštitu okoliša KLASA: 350-02/06-01/75, URBROJ: 512M3-020202-06-7 13.11.2006. 4. MINISTARSTVO UNUTARNJIH POSLOVA, Policijska uprava Varaždinska KLASA: 350-02/01-01/20, URBROJ: 511-14-04/7-5839/2-2006. MI 24.11.2006.	
Pravna osoba / tijelo koje je izradilo plan: URBANISTIČKI ZAVOD GRADA ZAGREBA d.o.o. ZAGREB, Britanski trg 12	
Pečat pravne osobe / tijela koje je izradilo plan:	Odgovorna osoba: Luka Šulentić dipl. ing. arh.
Koordinator plana: Zoran Hebar dipl. ing. arh.	
Stručni tim u izradi plana: 1. Zoran Hebar dipl. ing. arh. 2. Domagoj Lovas dipl. ing. arh. 3. Slobodan Đurković dipl. ing. prom. 4. Goran Izetbegović dipl. ing prom.	5. Nada Bakula dipl. oecc., ing. građ. 6. Ljerka Mišanović dipl. ing arh. 7. Miroslav Šreng građ. teh. 8. Đurđica Čonč teh. crtač 9. Ivan Šulentić aps. arh.
Pečat Gradskog vijeća:	Predsjednica Gradskog vijeća: Dubravka Kanoti dipl.oecc.
Istovjetnost ovog prostornog plana s izvornikom ovjerava:	Pečat nadležnog tijela: