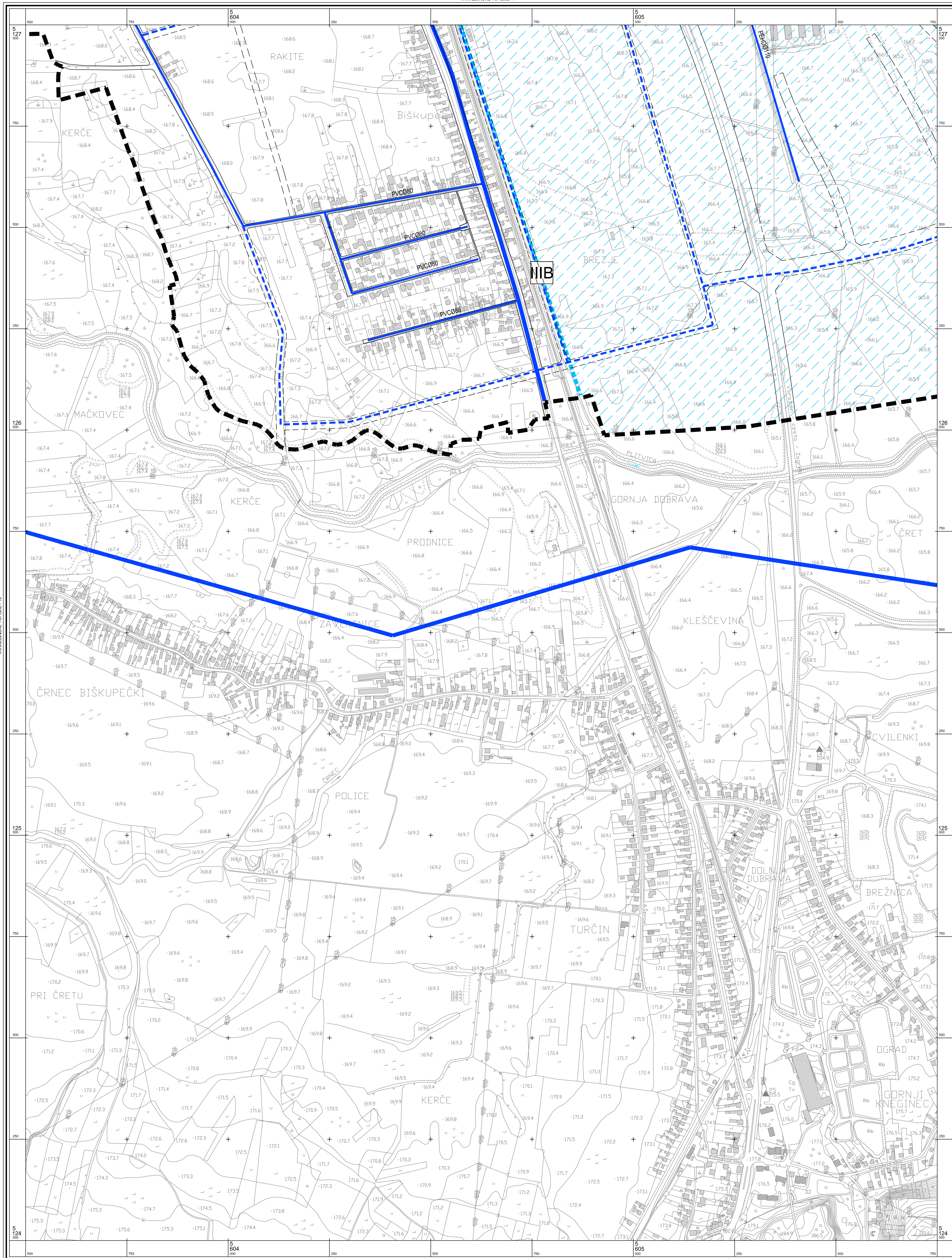




**3.5. PROMETNA I KOMUNALNA
INFRASTRUKTURNA MREŽA
VODNOGOSPODARSKI SUSTAV
- KORIŠTENJE VODA**



TUMAČ PLANSKOG ZNAKOVLJA

GRANICA GUP-a

VODNOGOSPODARSKI SUSTAV

VODOOPSKRBA

- | | | | |
|-----------|-----------|---|--|
| POSTOJEĆE | PLANIRANO | | |
| | | MAGISTRALNI OPSKRBNI CJEVOVOD | |
| | | MAGISTRALNI OPSKRBNI CJEVOVOD - PREMIJEŠTA SE | |
| | | OSTALI VODOOPSKRBNI CJEVOVODI | |
| | | VODOSPREMA | |

UREĐENJE VODOTOKA I VODA

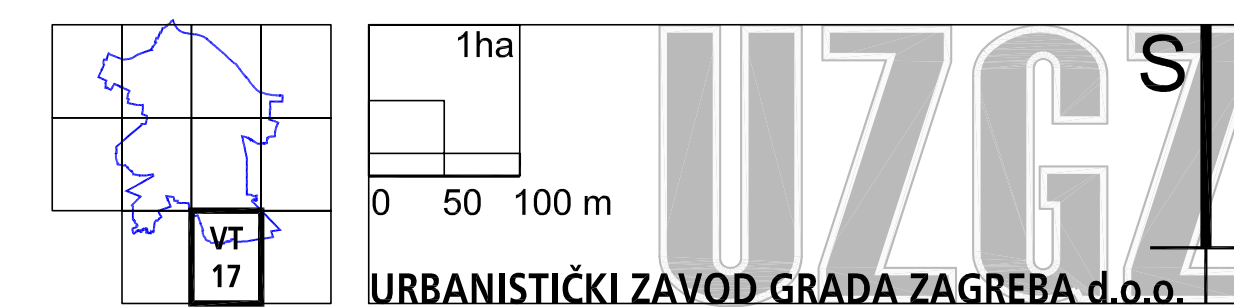
- | | | | |
|-----------|-----------|---|--|
| POSTOJEĆE | PLANIRANO | | |
| | | DERIVACIJSKI KANAL HE | |
| | | VODOTOK (PLITVICA, GOJANČICA) | |
| | | ZACJELJENJE DIJELA VODOTOKA (GOJANČICA) | |

REGULACIJSKI I ZAŠTITNI SUSTAV

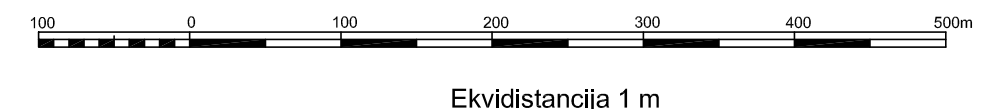
- | | | |
|--|--|-----------------------|
| | | NASIP I (OBALOUTVRDE) |
|--|--|-----------------------|

PODRUČJA POSEBNIH OGRANIČENJA U KORIŠTENJU

- | | | |
|--|------|---|
| | I. | VODOZAŠTITNO PODRUČJE I. ZONA ZAŠTITE |
| | II. | VODOZAŠTITNO PODRUČJE II. ZONA ZAŠTITE |
| | III. | VODOZAŠTITNO PODRUČJE III. I III.B ZONA ZAŠTITE |
| | | VODOZAHVAT |



Županija: Varaždinska Grad: Varaždin	
Naziv prostornog plana: GENERALNI URBANISTIČKI PLAN GRADA VARAŽDINA	
Naziv kartografskog prikaza: PROMETNA I KOMUNALNA INFRASTRUKTURNA MREŽA VODNOGOSPODARSKI SUSTAV - KORIŠTENJE VODA	
Broj kartografskog prikaza: 3.5. Program mjera za unapređenje stanja u prostoru: "Službeni vjесnik grada Varaždina" Broj 2/01	Mjerilo kartografskog prikaza: 1:5000 Odluka Gradskog vјeća o donošenju plana: "Službeni vјесnik grada Varaždina" Broj 1/07
Javna rasprava: 23. 11. - 23. 12. 2005. Pečat tijela odgovornog za provođenje javne rasprave:	Javna izlaganja održana: 28. 1. 10. studenog, 05., 07. i 12. prosinca 2005. Odgovorna osoba za provođenje javne rasprave: Marjan Bakulić dipl.prav.
Suglasnost na plan prema čl. 26b. i 24 Zakona o prostornom uređenju (NN br. 30/94, 68/98, 61/00, 32/02, 100/04) datum:	
1. Ured Državne uprave u Varaždinskoj županiji, služba za prostorno uređenje, zaštitu okoliša, graditeljstvo i imovinsko-pravne poslove KLASA: 350-02/06-01/25, URBROJ: 2186-05-02-06-3 02.11.2006. 2. MNISTARSTVO KULTURE, Uprava za zaštitu kulturne baštine, Konzervatorski odjel u Varaždinu KLASA: 350-02/01-01/07, URBROJ: 532-04-1/11-06-34 27.11.2006. 3. MNISTARSTVO OBANE, Uprava za materijalne resurse, Služba za nekretnine, graditeljstvo i zaštitu okoliša KLASA: 350-02/06-01/20, URBROJ: 5114-04/07-5839/2-2006. III 13.11.2006. 4. MNISTARSTVO UNUTARNJIH POSLOVA, Policijska uprava Varaždinska KLASA: 350-02/01-01/20, URBROJ: 5114-04/07-5839/2-2006. III 24.11.2006.	
Pravna osoba / tijelo koje je izradilo plan: URBANISTIČKI ZAVOD GRADA ZAGREBA d.o.o. ZAGREB, Britanski trg 12	
Pečat pravne osobe / tijela koje je izradilo plan:	Odgovorna osoba: Luka Šulentić dipl.ing. arh.
Koordinator plana: Zoran Hebar dipl. ing. arh.	
Stručni tim u izradi plana: 1. Zoran Hebar dipl. ing. arh. 2. Domagoj Lovas: dipl. ing. arh. 3. Slobodan Đurković dipl. ing. prom. 4. Goran Izetbegović dipl. ing. prom.	5. Nada Bakula dipl. oec., ing. grad. 6. Ijerka Mišanović dipl. ing. arh. 7. Miroslav Šrenj grad. teh. 8. Burdica Čonec teh. crtač 9. Ivan Šulentić aps. arh.
Pečat Gradskog vјeća:	Predsjednica Gradskog vјeća: Dubravka Kanoči dipl.oec.
Istovjetnost ovog prostornog plana s izvornikom ovjerava:	Pečat nadležnog tijela:



- KATASTRARSKA OPĆINE
- A. Ka. Biškupec I
 - B. K.o. Biškupec II
 - C. K.o. Varaždin
 - D. K.o. Knežinec
 - E. K.o. Sv. Ilja