



3.4. PROMETNA I KOMUNALNA
INFRASTRUKTURNA MREŽA
- ENERGETSKI SUSTAV
- ELEKTROENERGETIKA

TUMAČ PLANSKOG ZNAKOVLJA

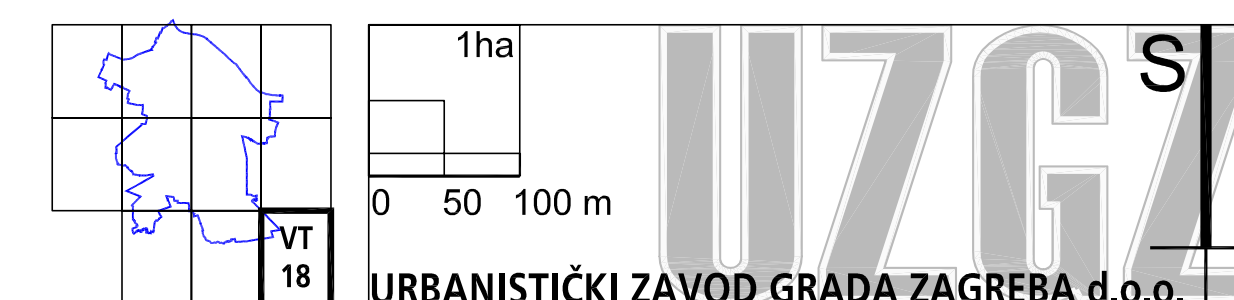
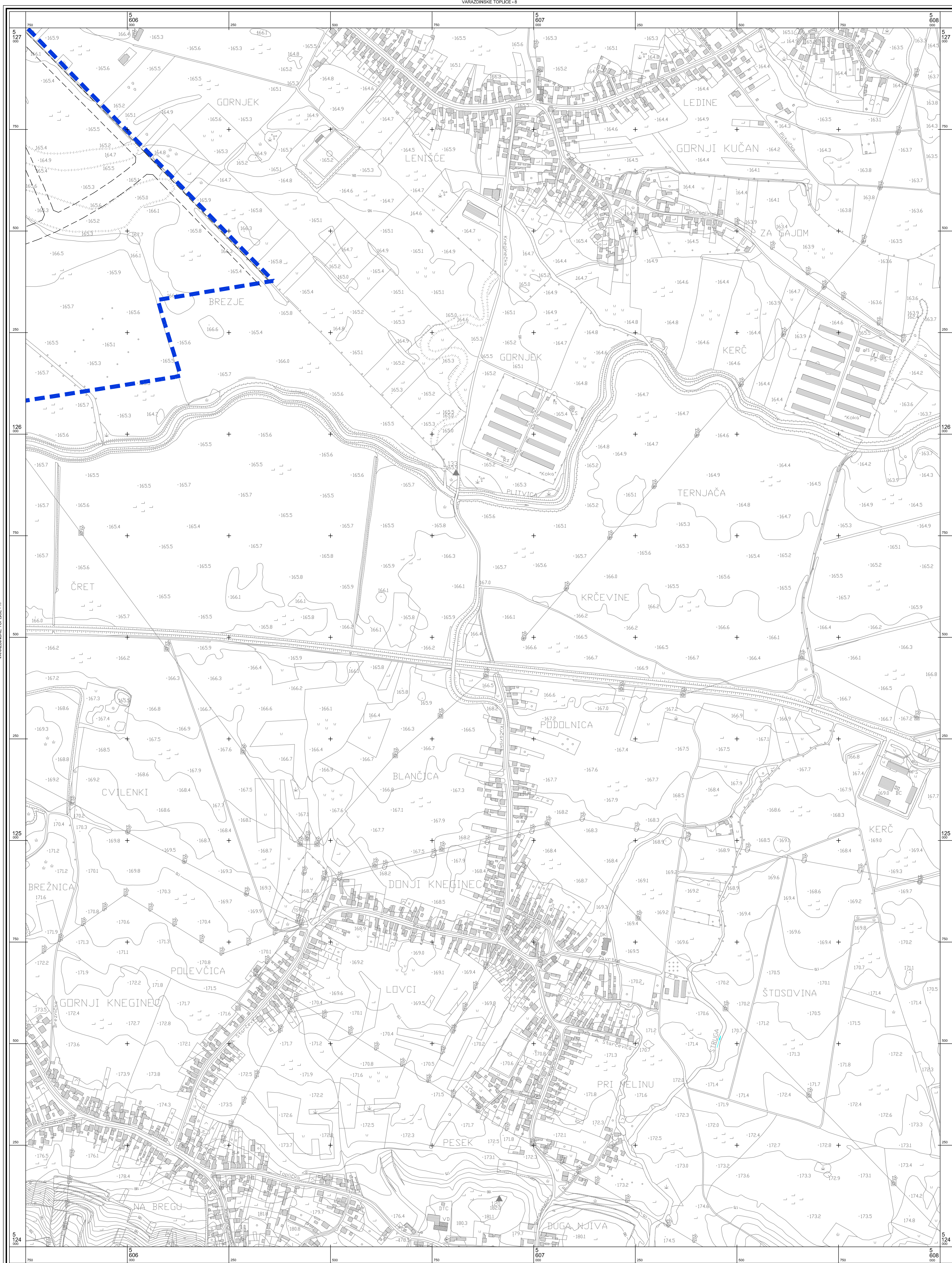
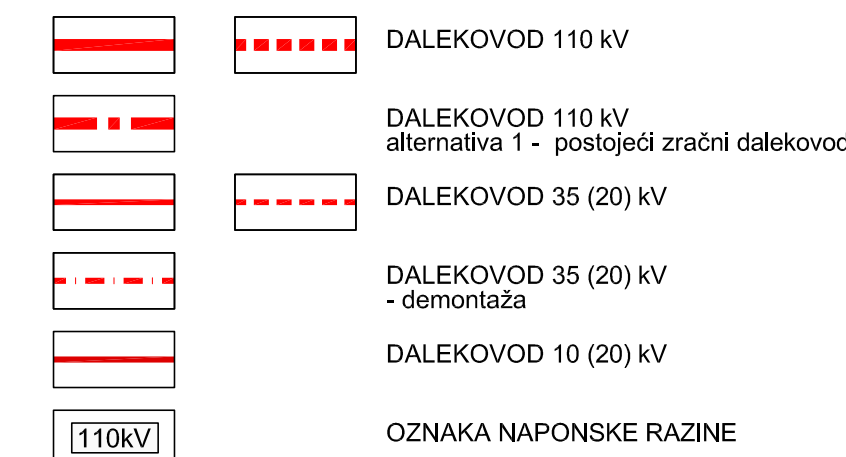


ENERGETSKI SUSTAV

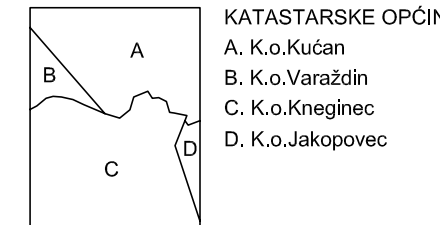
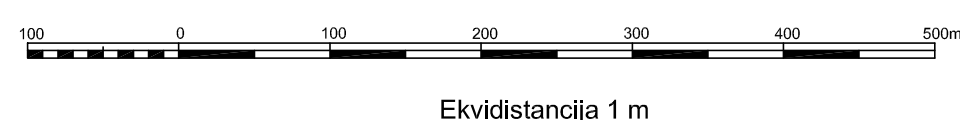
TRANSFORMATORSKA I RASKLOPNA POSTROJENJA



ELEKTROPRIJENOSNI UREĐAJI



| | |
|---|--|
| Županija: Varaždinska Grad: Varaždin | |
| Naziv prostornog plana: GENERALNI URBANISTIČKI PLAN GRADA VARAŽDINA | |
| Naziv kartografskog prikaza: PROMETNA I KOMUNALNA INFRASTRUKTURNA MREŽA ENERGETSKI SUSTAV - ELEKTROENERGETIKA | |
| Broj kartografskog prikaza: 3.4. | Mjerilo kartografskog prikaza: 1:5000 |
| Program mjera za unapređenje stanja u prostoru: "Službeni vjesnik grada Varaždina" Broj 2/01 | |
| Odluka Gradskog vijeća o donošenju plana: "Službeni vjesnik grada Varaždina" Broj 1/07 | |
| Javna rasprava: 23. 11. - 23. 12. 2005. | Javna izlaganja održana: 28. i 30. studenog, 05., 07. i 12. prosinca 2005. |
| Pečat tijela odgovornog za provođenje javne rasprave: Marijan Bakulić dipl.prav. | |
| Suglasnost na plan prema čl. 26b. i 24 Zakona o prostornom uređenju (NN br. 30/94, 68/98, 61/00, 32/02, 100/04) datum: 02.11.2006. | |
| 1. Ured Državne uprave u Varaždinskoj županiji, služba za prostorno uređenje, zaštitu okoliša, graditeljstvo i imovinsko-pravne poslove KLASA: 350-02/06-01/25, URBROJ: 2186-05-02-06-3 | |
| 2. MNISTARSTVO KULTURE, Uprava za zaštitu kulturne baštine, Konzervatorski odjel u Varaždinu KLASA: 350-02/01-01/07, URBROJ: 532-04-1/11-06-34 | |
| 3. MNISTARSTVO OBRADE, Uprava za materijalne resurse, Služba za nekretnine, graditeljstvo i zaštitu okoliša KLASA: 350-02/06-01/25, URBROJ: 51143-02/02-06-2 | |
| 4. MNISTARSTVO UNUTARNJIH POSLOVA, Policijska uprava Varaždinska KLASA: 350-02/01-01/20, URBROJ: 511-14047-58392-2006, MI | |
| Pravna osoba / tijelo koje je izradilo plan: URBANISTIČKI ZAVOD GRADA ZAGREBA d.o.o. ZAGREB, Britanski trg 12 | |
| Pečat pravne osobe / tijela koje je izradilo plan: | |
| Odgovorna osoba: Luka Šulentić dipl.ing. arh. | |
| Koordinator plana: Zoran Hebar dipl. ing. arh. | |
| Stručni tim u izradi plana: | |
| 1. Zoran Hebar dipl. ing. arh. 5. Nada Bakula dipl. oec., ing. grad. | |
| 2. Domagoj Lovas dipl. ing. arh. 6. Ijerka Mišanović dipl. ing. arh. | |
| 3. Slobodan Đurković dipl. ing. prom. 7. Miroslav Šrenj grad. teh. | |
| 4. Goran Izetbegović dipl. ing. prom. 8. Budućica Čonč teh. crtač | |
| 9. Ivan Šulentić aps. arh. | |
| Pečat Gradskog vijeća: Predsjednica Gradskog vijeća: Dubravka Kanoči dipl.oec. | |
| Istovjetnost ovog prostornog plana s izvornikom ovjerava: Pečat nadležnog tijela: | |



KATASTARSKE OPĆINE
A. Kučan
B. K.o. Varaždin
C. K.o. Knežinec
D. K.o. Jakopovec