



3.4. PROMETNA I KOMUNALNA
INFRASTRUKTURNA MREŽA
- ENERGETSKI SUSTAV
- ELEKTROENERGETIKA

TUMAČ PLANSKOG ZNAKOVLJA

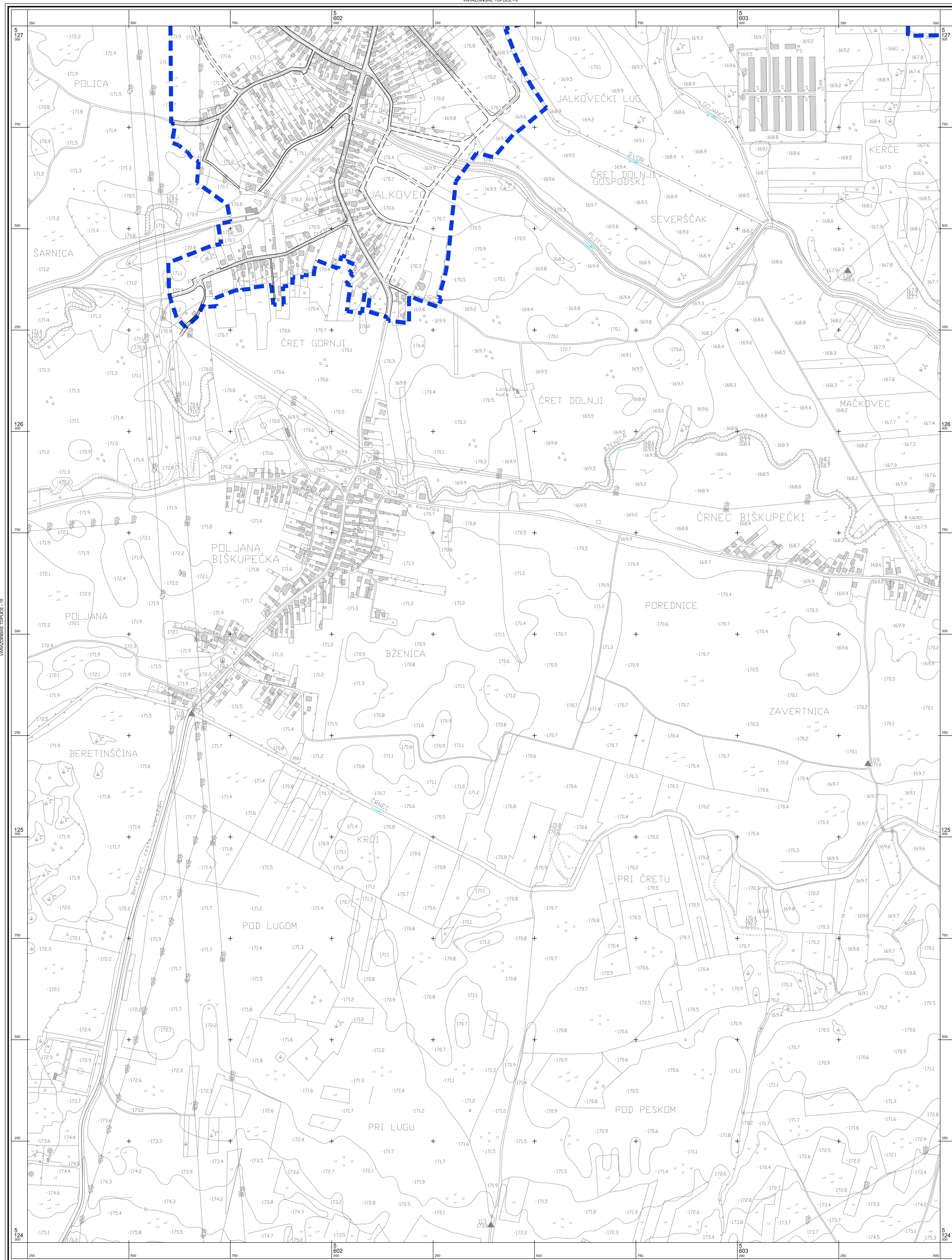
GRANICA GUP-a

ENERGETSKI SUSTAV

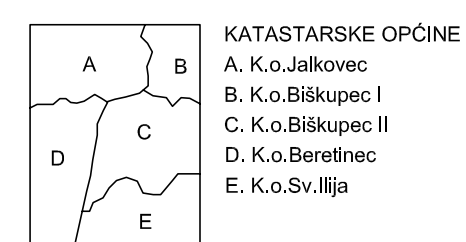
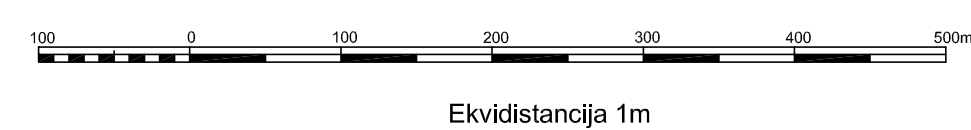
TRANSFORMATORSKA I RASKLOPNA POSTROJENJA

POSTOJEĆE PLANIRANO
RASKLOPNO POSTROJENJE
TS 110/35 kV
TS 35/10 kV

ELEKTROPRIJENOSNI UREĐAJI
DALEKOVD 110 kV
DALEKOVD 110 kV
alternativa 1 - postojeći zračni dalekovodi
DALEKOVD 35 (20) kV
DALEKOVD 35 (20) kV
- demontaža
DALEKOVD 10 (20) kV
OZNAKA NAPONSKE RAZINE



Županija: Varaždinska Grad: Varaždin	
Naziv prostornog plana: GENERALNI URBANISTIČKI PLAN GRADA VARAŽDINA	
Naziv kartografskog prikaza: PROMETNA I KOMUNALNA INFRASTRUKTURNA MREŽA ENERGETSKI SUSTAV - ELEKTROENERGETIKA	
Broj kartografskog prikaza: 3.4. Program mjera za unapređenje stanja u prostoru: "Službeni vjenski grad Varaždin" Broj 2/01	Mjerilo kartografskog prikaza: 1:5000 Odluka Gradskog vijeća o donošenju plana: "Službeni vjenski grad Varaždin" Broj 1/07
Javna rasprava: 23. 11. - 23. 12. 2005. Pečat tijela odgovornog za provođenje javne rasprave:	Javna izlaganja održana: 28. i 30. studenog, 05., 07. i 12. prosinca 2005. Odgovorna osoba za provođenje javne rasprave: Marjan Bakulić dipl.prav.
Suglasnost na plan prema čl. 26b. i 24 Zakona o prostornom uređenju (NN br. 30/94, 68/98, 61/00, 32/02, 100/04) datum:	
1. Ured Državne uprave u Varaždinskoj županiji, služba za prostorno uređenje, zaštitu okoliša, graditeljstvo i imovinsko-pravne poslove KLASA: 350-02/06-01/25, URBINO: 2196-05-02-06-3 2. MNISTARSTVO KULTURE, Uprava za zaštitu kulturne baštine, Konzervatorski odjel u Varaždinu KLASA: 350-02/01-01/07, URBINO: 532-04-1/11-06-34 3. MNISTARSTVO OBRADE, Uprava za materijalne resurse, Služba za nekretnine, graditeljstvo i zaštitu okoliša KLASA: 350-02/06-01/20, URBINO: 51143-02/02-06-7 4. MNISTARSTVO UNUTARNJIH POSLOVA, Policijska uprava Varaždinska KLASA: 350-02/01-01/20, URBINO: 51144-04/7-5839/2-2006, MI 24.11.2006.	
Pravna osoba / tijelo koje je izradilo plan: URBANISTIČKI ZAVOD GRADA ZAGREBA d.o.o. ZAGREB, Britanski trg 12	
Pečat pravne osobe / tijela koje je izradilo plan:	Odgovorna osoba: Luka Šulentić dipl.ing. arh.
Koordinator plana: Zoran Hebar dipl.ing. arh.	
Stručni tim u izradi plana: 1. Zoran Hebar dipl.ing. arh. 2. Domagoj Lovas dipl.ing. arh. 3. Slobodan Đurković dipl.ing. prom. 4. Goran Izetbegović dipl.ing. prom.	5. Nada Bakula dipl. oec., ing. grad. 6. Ljerkica Mišanić dipl.ing. arh. 7. Miroslav Šrenj grad. teh. 8. Burdica Čonč teh. crtač 9. Ivan Šulentić aps. arh.
Pečat Gradskog vijeća:	Predsjednik Gradskog vijeća: Dubravka Kanoči dipl.oec.
Istovjetnost ovog prostornog plana s izvornikom ovjerava:	Pečat nadležnog tijela:



KATASTARSKE OPĆINE
A. Ko. Jalkovec
B. Ko. Biskupci I
C. Ko. Biskupci II
D. Ko. Beretinec
E. Ko. Sv. Ilija