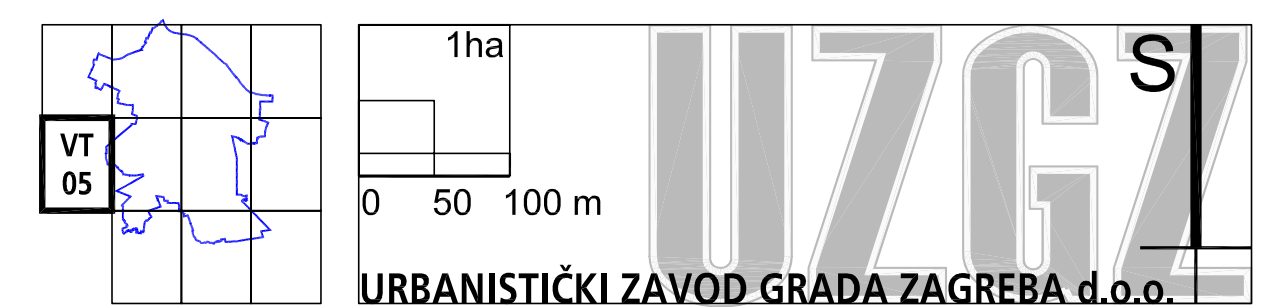
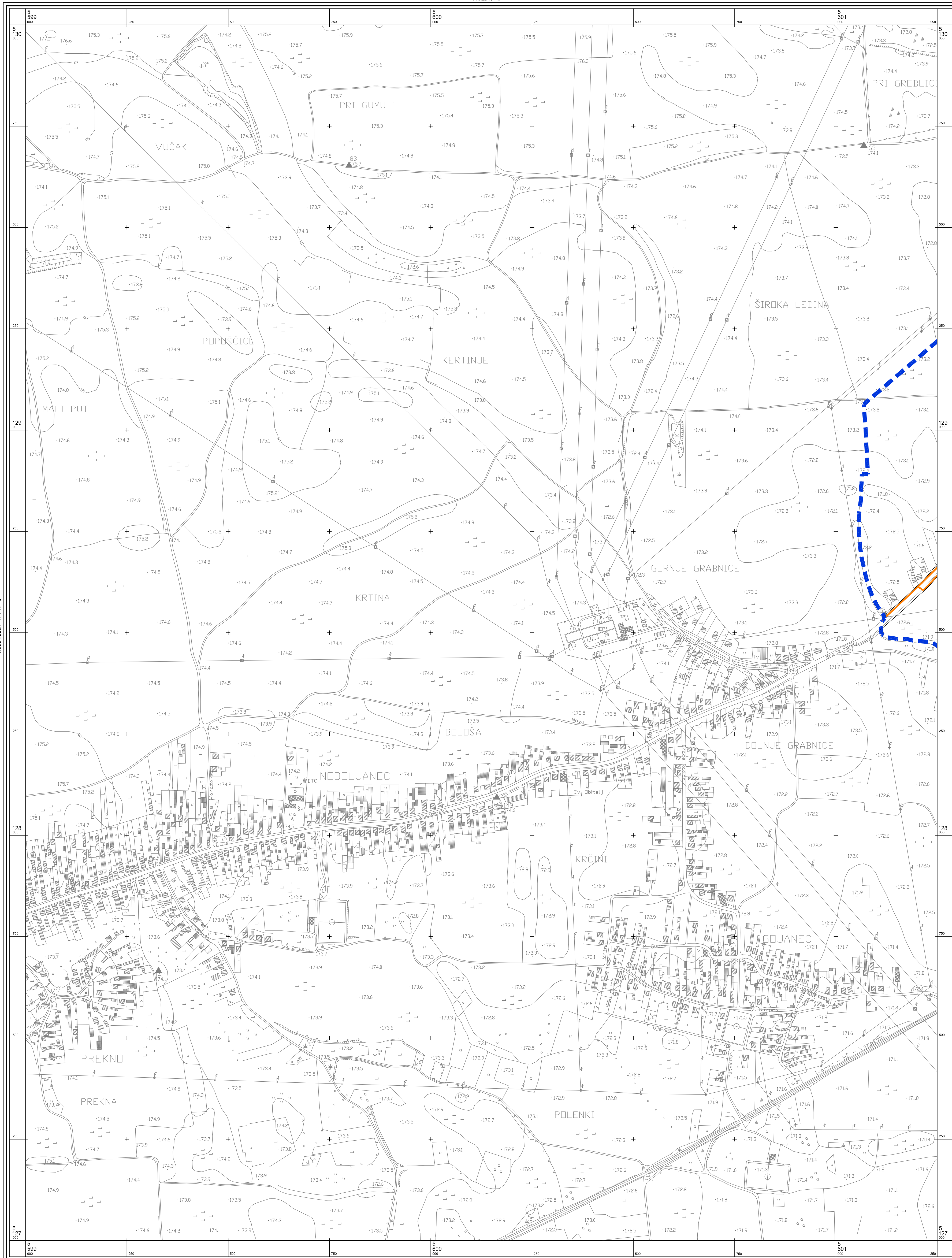


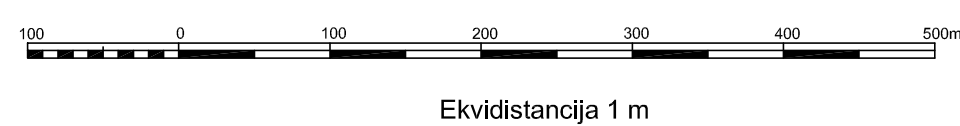


**3.2. PROMETNA I KOMUNALNA
INFRASTRUKTURNA MREŽA
- POŠTA I JAVNE TELEKOMUNIKACIJE**

- TUMAČ PLANSKOG ZNAKOVLJA**
- GRANICA GUP-a
- PROMETNA I KOMUNALNA
INFRASTRUKTURNA MREŽA**
- POŠTA I JAVNE TELEKOMUNIKACIJE**
- POSTOJEĆE**
- POŠTANSKI CENTAR
 - JEDINICA POŠTANSKE MREŽE
- PLANIRANO**
- POŠTANSKI CENTAR
 - JEDINICA POŠTANSKE MREŽE
 - TRANZITNA TELEFONSKA CENTRALA
 - PODRUČNA TELEFONSKA CENTRALA
 - MAGISTRALNI OPTIČKI VODOVI
 - KORISNIČKI I SPOJNI VODOVI I KANALI
 - GSM BAZNA STANICA - REPETITOR
- TELEFONSKA MREŽA - KOMUTACIJSKI ČVOROVI
U NEPOKRETNJ MREŽI**
- VODOVI I KANALI**
- TELEFONSKA MREŽA - ČVOROVI U POKRETNJ MREŽI**



Županija: Varaždinska Grad: Varaždin	
Naziv prostornog plana: GENERALNI URBANISTIČKI PLAN GRADA VARAŽDINA	
Naziv kartografskog prikaza: PROMETNA I KOMUNALNA INFRASTRUKTURNA MREŽA POŠTA I JAVNE TELEKOMUNIKACIJE	
Broj kartografskog prikaza: 3.2.	Mjerilo kartografskog prikaza: 1:5000
Program mjera za unapređenje stanja u prostoru: "Službeni vjenski grad Varaždin" Broj 2/01	Odluka Gradskog vijeća o donošenju plana: "Službeni vjenski grad Varaždin" Broj 1/07
Javna rasprava: 23. 11. - 23. 12. 2005.	Javna izlaganja održana: 28. 1. 30. studenog, 05., 07. i 12. prosinca 2005.
Pečat tijela odgovornog za provođenje javne rasprave:	Odgovorna osoba za provođenje javne rasprave: Marjan Bakulić dipl.prav.
Suglasnost na plan prema čl. 26b. i 24 Zakona o prostornom uređenju (NN br. 30/94, 68/98, 61/00, 32/02, 100/04) broj suglasnosti, klasa:	
1. Ured Državne uprave u Varaždinskoj županiji, služba za prostorno uređenje, zaštitu okoliša, graditeljstvo i imovinsko-pravne poslove KLASA: 350-02/06-01/25, URBROJ: 2196-05-02-06-3 datum: 02.11.2006.	
2. MNISTARSTVO KULTURE, Uprava za zaštitu kulturne baštine, Konzervatorski odjel u Varaždinu KLASA: 350-02/01-01/07, URBROJ: 532-04-1/11-06-34 datum: 27.11.2006.	
3. MNISTARSTVO OBRADE, Uprava za materijalne resurse, Služba za rekreaciju, graditeljstvo i zaštitu okoliša KLASA: 350-02/06-01/20, URBROJ: 5114-02/02-09-2 datum: 13.11.2006.	
4. MNISTARSTVO UNUTARNJIH POSLOVA, Policijska uprava Varaždinska KLASA: 350-02/01-01/20, URBROJ: 5114-04/7-5839/2-2006, MI datum: 24.11.2006.	
Pravna osoba / tijelo koje je izradilo plan: URBANISTIČKI ZAVOD GRADA ZAGREBA d.o.o. ZAGREB, Britanski trg 12	
Pečat pravne osobe / tijela koje je izradilo plan:	Odgovorna osoba: Luka Šulentić dipl.ing.arh.
Koordinator plana: Zoran Hebar dipl.ing.arh.	
Stručni tim u izradi plana:	
1. Zoran Hebar dipl.ing.arh. 2. Domagoj Lovas dipl.ing.arh. 3. Slobodan Đurković dipl.ing.prom. 4. Goran Izetbegović dipl.ing.prom.	5. Nada Bakula dipl.oec.,ing.grad. 6. Ijerka Mišanić dipl.ing.arh. 7. Miroslav Šrenj grad.teh. 8. Burdica Čonč teh.crtac 9. Ivan Šulentić aps.arh.
Pečat Gradskog vijeća:	Predsjednica Gradskog vijeća: Dubravka Kanoči dipl.oec.
Istovjetnost ovog prostornog plana s izvornikom ovjerava:	Pečat nadležnog tijela:



KATAstarsKE OPĆINE	
A.	K.o. Varaždin
B.	K.o. Nedeljanec
C.	K.o. Zamlaca
D.	K.o. Jalkovec