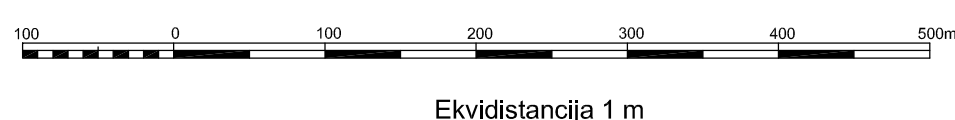
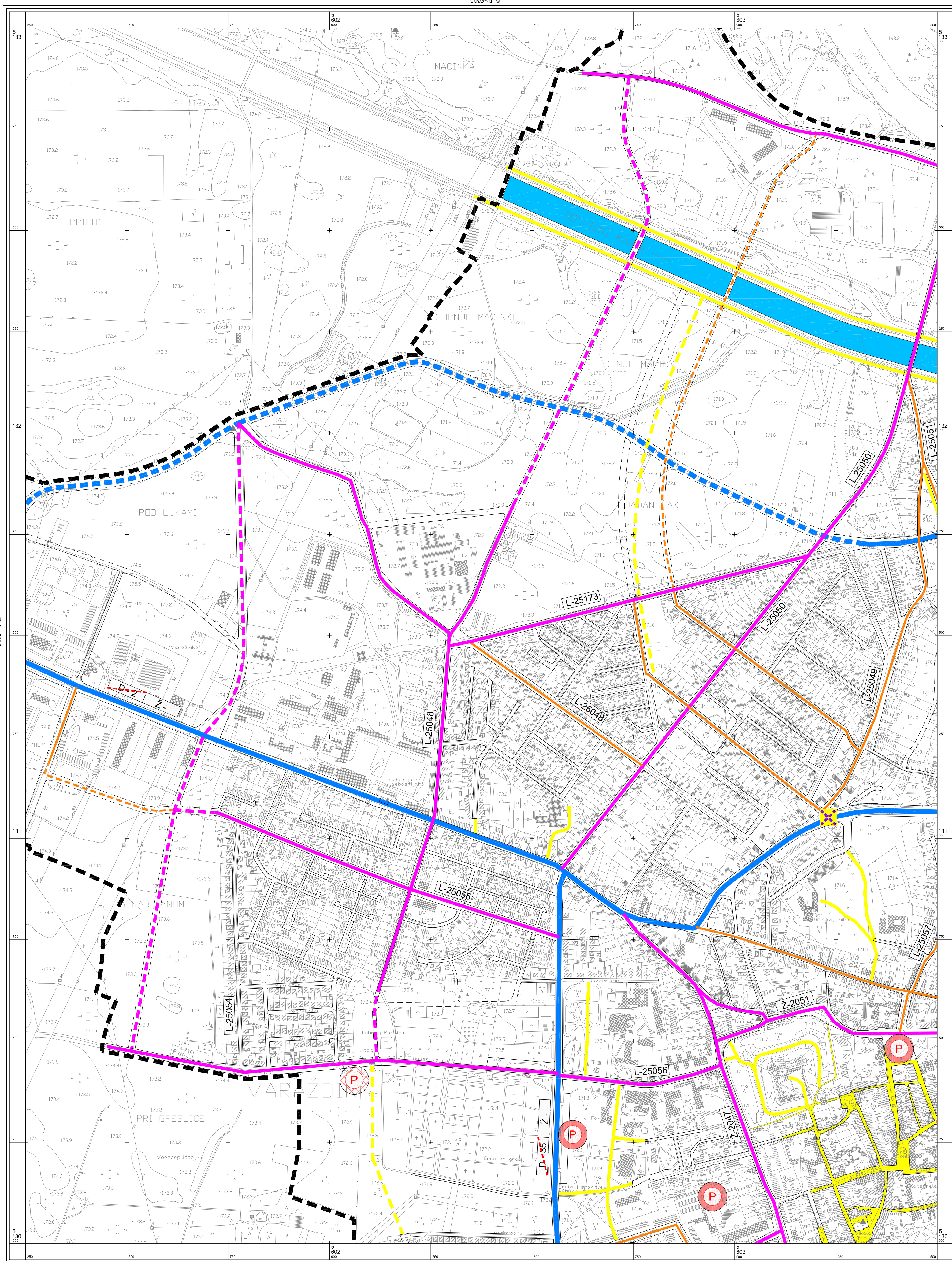
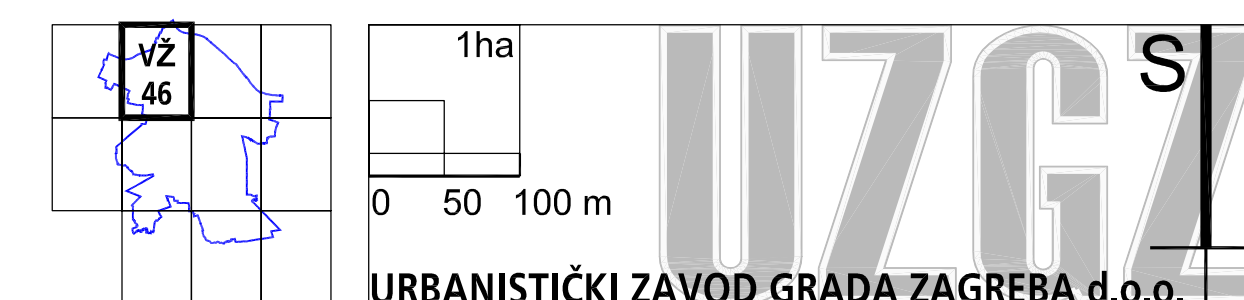




**3.1. PROMETNA I KOMUNALNA
INFRASTRUKTURNA MREŽA - PROMET**

- TUMAČ PLANSKOG ZNAKOVLJA**
- GRANICA GUP-a
- PROMETNE POVRŠINE**
- CESTOVNI PROMET**
- POSTOJEĆE: GLAVNE GRADSKE ULICE, SABIRNE ULICE, OSTALE PODRUČNE ULICE, OSTALE STAMBENE ULICE, DRŽAVNE CESTE, DRŽAVNE CESTE - PRIJEDLOG PREKATEGORIZACIJE, ŽUPANIJSKE CESTE, LOKALNE CESTE, VODENE POVRŠINE, PJEŠAČKE ZONE, PJEŠAČKI KORIDORI, AUTOBUSNI KOLODVOR, CENTRALNO STAJALIŠTE GRADSKOG I PRIGRADSKOG AUTOBUSNOG PRIJEVOZA, RASKRIŽJE CESTA U DVIJE RAZINE ILI KRUŽNI TOK, JAVNE GARAJE I PARKIRALIŠTA
 - PLANIRANO: GLAVNE GRADSKE ULICE, SABIRNE ULICE, OSTALE PODRUČNE ULICE, OSTALE STAMBENE ULICE, DRŽAVNE CESTE, DRŽAVNE CESTE - PRIJEDLOG PREKATEGORIZACIJE, ŽUPANIJSKE CESTE, LOKALNE CESTE, VODENE POVRŠINE, PJEŠAČKE ZONE, PJEŠAČKI KORIDORI, AUTOBUSNI KOLODVOR, CENTRALNO STAJALIŠTE GRADSKOG I PRIGRADSKOG AUTOBUSNOG PRIJEVOZA, RASKRIŽJE CESTA U DVIJE RAZINE ILI KRUŽNI TOK, JAVNE GARAJE I PARKIRALIŠTA
- ŽELJEZNIČKI PROMET**
- ZONA ŽELJEZNICE I ŽELJEZNIČKIH POSTROJENJA, ŽELJEZNIČKI KOLODVOR, ŽELJEZNIČKA STANICA, PUTNIČKI TEHNIČKI KOLODVOR, TERETNI KOLODVOR, ŽELJEZNIČKA PRUGA 1. REDA, ŽELJEZNIČKA PRUGA 2. REDA, CESTOVNI PODVOŽNJAK, CESTOVNI NADVOŽNJAK, PRIJELAZ PRUGE U JEDNOJ RAZINI, PJEŠAČKI PRIJELAZ U DVIJE RAZINE, PRIJELAZ PRUGE U DVIJE RAZINE, MOGUĆI - ALTERNATIVNI PRIJELAZ PRUGE U JEDNOJ ILI U DVIJE RAZINE



Županijski Grad:	Varaždinska Varaždin
Naziv prostornog plana: GENERALNI URBANISTIČKI PLAN GRADA VARAŽDINA	
Naziv kartografskog prikaza: PROMETNA I KOMUNALNA INFRASTRUKTURNA MREŽA PROMET	
Broj kartografskog prikaza:	3.1. Mjerilo kartografskog prikaza: 1:5000
Program mjera za unapređenje stanja u prostoru: "Službeni vjenski grad Varaždin"	Odluka Gradskog vijeća o donošenju plana: "Službeni vjenski grad Varaždin" Broj 1/07
Javna rasprava: 23. 11. - 23. 12. 2005.	Javna izlaganja održana: 28. 1. 2006. studenog, 05., 07. i 12. prosinca 2005.
Pečat tijela odgovornog za provođenje javne rasprave:	Odgovorna osoba za provođenje javne rasprave: Marijan Bakulić dipl.prav.
Suglasnost na plan prema čl. 26b. i 24 Zakona o prostornom uređenju (NN br. 30/94, 68/98, 61/00, 32/02, 100/04) datum: 02.11.2006.	
1. Ured Državne uprave u Varaždinskoj županiji, služba za prostorno uređenje, zaštitu okoliša, graditeljstvo i imovinsko-pravne poslove KLASA: 350-02/06-01/25, URBROJ: 2196-05-02-06-3	
2. MNISTARSTVO KULTURE, Uprava za zaštitu kulturne baštine, Konzervatorski odjel u Varaždinu KLASA: 350-02/01-01/07, URBROJ: 532-04-1/11-06-34	
3. MNISTARSTVO OBRADE, Uprava za materijalne resurse, Služba za nekretnine, graditeljstvo i zaštitu okoliša KLASA: 350-02/06-01/25, URBROJ: 5114-04/07-02/02-06-7	
4. MNISTARSTVO UNUTARNJIH POSLOVA, Policijska uprava Varaždinska KLASA: 350-02/01-01/20, URBROJ: 5114-04/07-5839/2-2006. MI	
Pravna osoba / tijelo koje je izradilo plan: URBANISTIČKI ZAVOD GRADA ZAGREBA d.o.o. ZAGREB, Britanski trg 12	
Pečat pravne osobe / tijela koje je izradilo plan:	Odgovorna osoba: Luka Šulentić dipl.ing. arh.
Koordinator plana: Zoran Hebar dipl. ing. arh.	
Stručni tim u izradi plana:	5. Nada Bakula dipl. oec., ing. grad. 6. Ijerna Mišanović dipl. ing. arh. 7. Miroslav Šrenj grad. teh. 8. Budriča Čonč teh. crtač 9. Ivan Šulentić aps. arh.
1. Zoran Hebar dipl. ing. arh. 2. Domagoj Lovas dipl. ing. arh. 3. Slobodan Burkić dipl. ing. prom. 4. Goran Izetbegović dipl. ing. prom.	
Pečat Gradskog vijeća:	Predsjednica Gradskog vijeća: Dubravka Kanoči dipl.oec.
Istovjetnost ovog prostornog plana s izvornikom ovjerava:	Pečat nadležnog tijela: