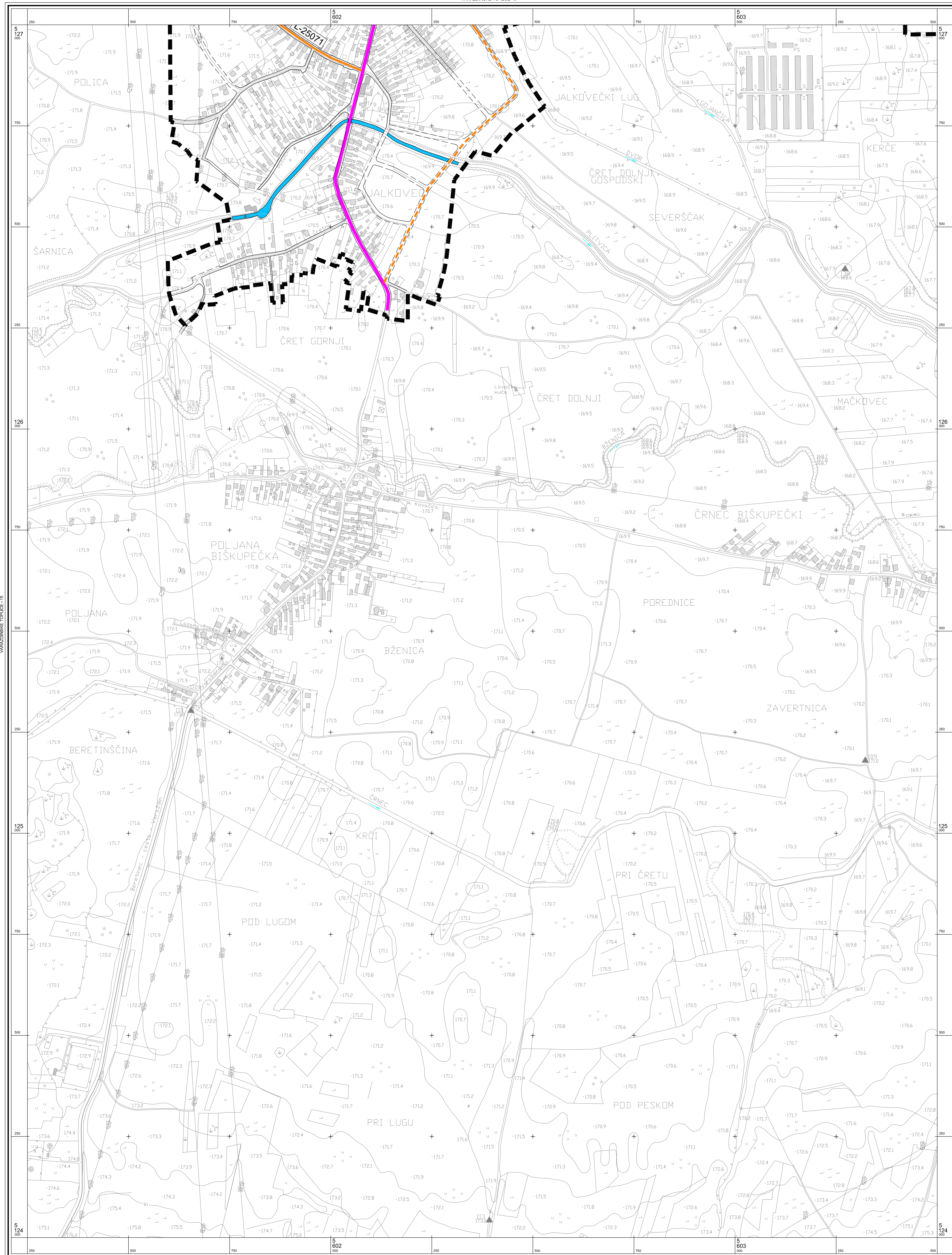
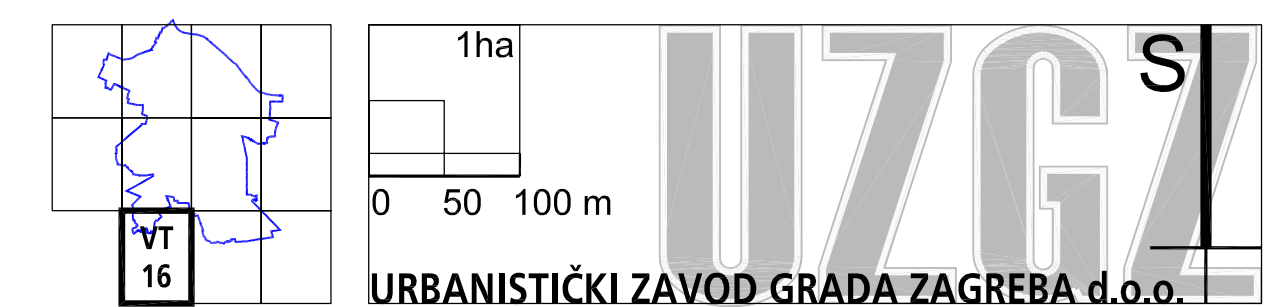




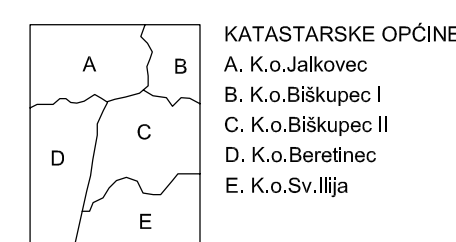
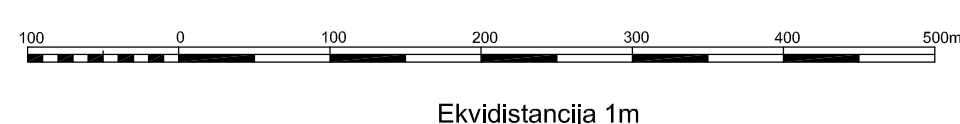
**3.1. PROMETNA I KOMUNALNA
INFRASTRUKTURNA MREŽA - PROMET**



- TUMAČ PLANSKOG ZNAKOVILJA**
- GRANICA GUP-a
- PROMETNE POVRŠINE**
- CESTOVNI PROMET**
- POSTOJEĆE: GLAVNE GRADSKÉ ULICE, SABIRNE ULICE, OSTALE PODRUČNE ULICE, OSTALE STAMBENE ULICE, DRŽAVNE CESTE, DRŽAVNE CESTE - PRIJEDLOG PREKATEGORIZACIJE, ŽUPANIJSKE CESTE, LOKALNE CESTE, VODENE POVRŠINE, PJEŠAČKE ZONE, PJEŠAČKI KORIDORI, AUTOBUSNI KOLODVOR, CENTRALNO STAJALIŠTE GRADSKOG I PRIGRADSKOG AUTOBUSNOG PRIJEVOZA, RASKRIŽJE CESTA U DVIJE RAZINE I KRUŽNI TOK, JAVNE GARAJE I PARKIRALIŠTA
 - PLANIRANO: GLAVNE GRADSKÉ ULICE, SABIRNE ULICE, OSTALE PODRUČNE ULICE, OSTALE STAMBENE ULICE, DRŽAVNE CESTE, DRŽAVNE CESTE - PRIJEDLOG PREKATEGORIZACIJE, ŽUPANIJSKE CESTE, LOKALNE CESTE, VODENE POVRŠINE, PJEŠAČKE ZONE, PJEŠAČKI KORIDORI, AUTOBUSNI KOLODVOR, CENTRALNO STAJALIŠTE GRADSKOG I PRIGRADSKOG AUTOBUSNOG PRIJEVOZA, RASKRIŽJE CESTA U DVIJE RAZINE I KRUŽNI TOK, JAVNE GARAJE I PARKIRALIŠTA
- ŽELJEZNIČKI PROMET**
- ZONA ŽELJEZNICE I ŽELJEZNIČKIH POSTROJENJA, ŽELJEZNIČKI KOLODVOR, ŽELJEZNIČKA STANICA, PUTNIČKI TEHNIČKI KOLODVOR, TERETNI KOLODVOR, ŽELJEZNIČKA PRUGA 1. REDA, ŽELJEZNIČKA PRUGA 2. REDA, CESTOVNI PODVOŽNJAK, CESTOVNI NADVOŽNJAK, PRIJELAZ PRUGE U JEDNOJ RAZINI, PJEŠAČKI PRIJELAZ U DVIJE RAZINE, PRIJELAZ PRUGE U DVIJE RAZINE, MOGUĆI - ALTERNATIVNI PRIJELAZ PRUGE U JEDNOJ ILI U DVIJE RAZINE



| | | |
|---|---|--|
| Županija: Varaždinska Grad: Varaždin | GENERALNI URBANISTIČKI PLAN GRADA VARAŽDINA | |
| Naziv prostornog plana: PROMETNA I KOMUNALNA INFRASTRUKTURNA MREŽA | | |
| Naziv kartografskog prikaza: PROMET | | |
| Broj kartografskog prikaza: 3.1. | Mjerilo kartografskog prikaza: 1:5000 | |
| Program mjera za unapređenje stanja u prostoru: "Službeni vjесnik grada Varaždina" | | |
| Broj 2/01 | Odluka Gradskog vјeća o donošenju plana: "Službeni vјесnik grada Varaždina" Broj 1/07 | |
| Javna rasprava: 23. 11. - 23. 12. 2005. | Javna izlaganja održana: 28. 1. 2006. studenog, 05., 07. i 12. prosinca 2005. | |
| Pečat tijela odgovornog za provođenje javne rasprave: | Odgovorna osoba za provođenje javne rasprave: Marjan Bakulić dipl.prav. | |
| Suglasnost na plan prema čl. 26b. i 24 Zakona o prostornom uređenju (NN br. 30/94, 68/98, 61/00, 32/02, 100/04) datum: 02.11.2006. | | |
| 1. Ured Državne uprave u Varaždinskoj županiji, služba za prostorno uređenje, zaštitu okoliša, graditeljstvo i imovinsko-pravne poslove KLASA: 350-02/06-01/25, URBINO: 2196-05-02-06-3 | | |
| 2. MNISTARSTVO KULTURE, Uprava za zaštitu kulturne baštine, Konzervatorski odjel u Varaždinu KLASA: 350-02/01-01/07, URBINO: 532-04-1/11-06-34 27.11.2006. | | |
| 3. MNISTARSTVO OBANE, Uprava za materijalne resurse, Služba za nekretnine, graditeljstvo i zaštitu okoliša KLASA: 350-02/06-01/25, URBINO: 51143-02/02-06-9 13.11.2006. | | |
| 4. MNISTARSTVO UNUTARNJIH POSLOVA, Policijska uprava Varaždinska KLASA: 350-02/01-01/20, URBINO: 51114-04/7-5839/2-2006. MI 24.11.2006. | | |
| Pravna osoba / tijelo koje je izradilo plan: URBANISTIČKI ZAVOD GRADA ZAGREBA d.o.o. ZAGREB, Britanski trg 12 | | |
| Pečat pravne osobe / tijela koje je izradilo plan: | Odgovorna osoba: Luka Šulentić dipl.ing.arh. | |
| Koordinator plana: Zoran Hebar dipl.ing.arh. | | |
| Stručni tim u izradi plana: 1. Zoran Hebar dipl.ing.arh. 2. Domagoj Lovas dipl.ing.arh. 3. Slobodan Đurković dipl.ing.prom. 4. Goran Izetbegović dipl.ing.prom. 5. Nada Bakula dipl.oec.,ing.grad. 6. Ijerka Mišanović dipl.ing.arh. 7. Miroslav Šrenj grad.teh. 8. Budrka Čonč teh.crtac 9. Ivan Šulentić aps.arh. | | |
| Pečat Gradskog vјeća: | Predsjednica Gradskog vјeća: Dubravka Kanoč dipl.oec. | |
| Istovjetnost ovog prostornog plana s izvornikom ovjerava: | Pečat nadležnog tijela: | |



KATASTARSKÉ OPĆINE
A. Ko.Jabkovec
B. Ko.Biškupec I
C. Ko.Biškupec II
D. Ko.Beretnec
E. Ko.Sv.Ilija