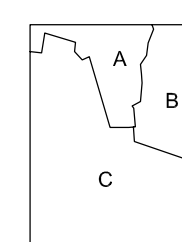
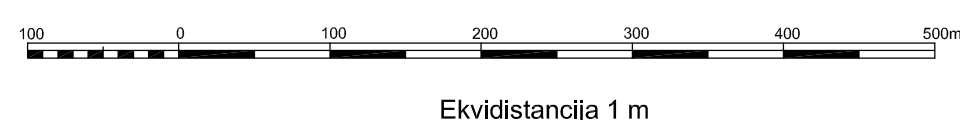
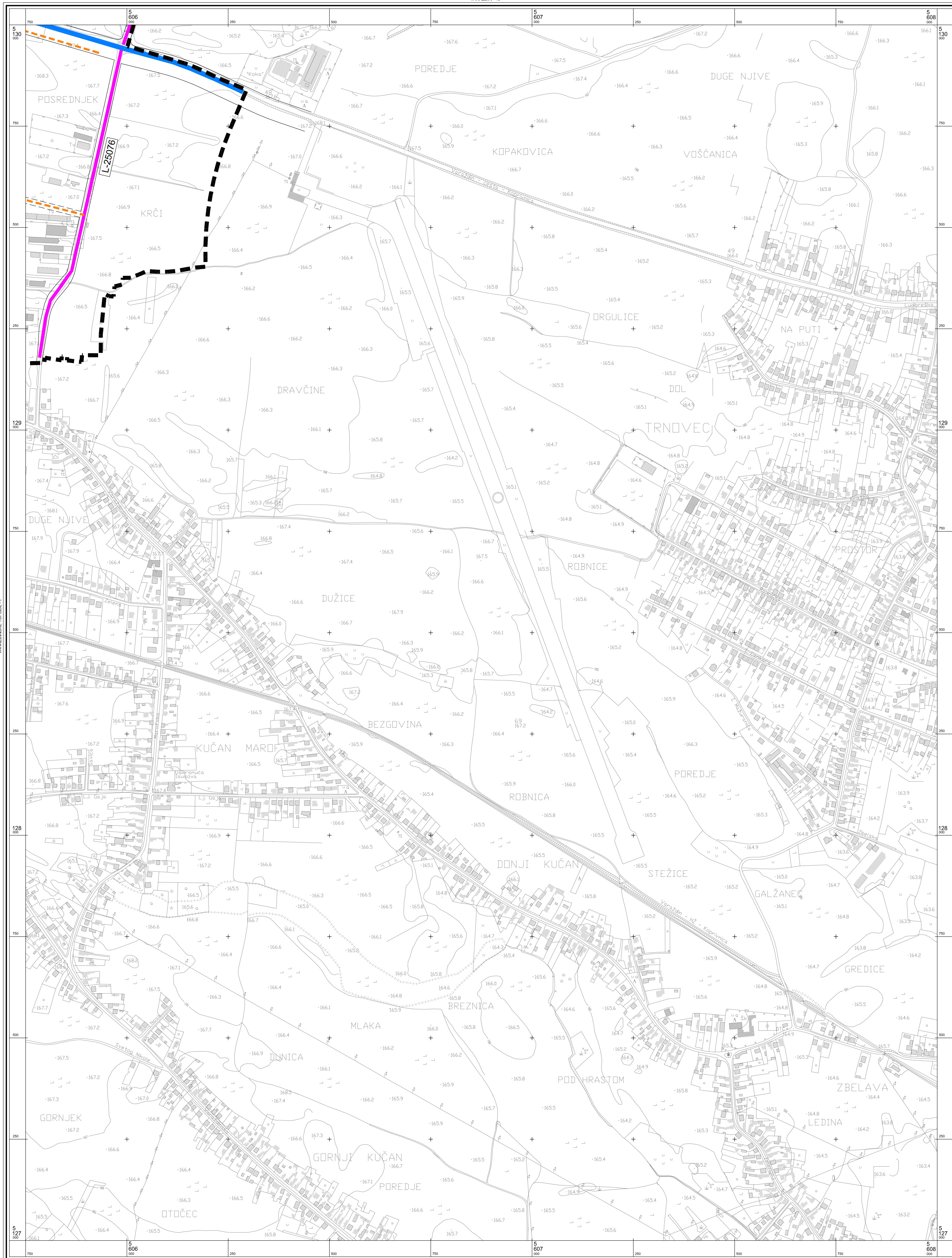
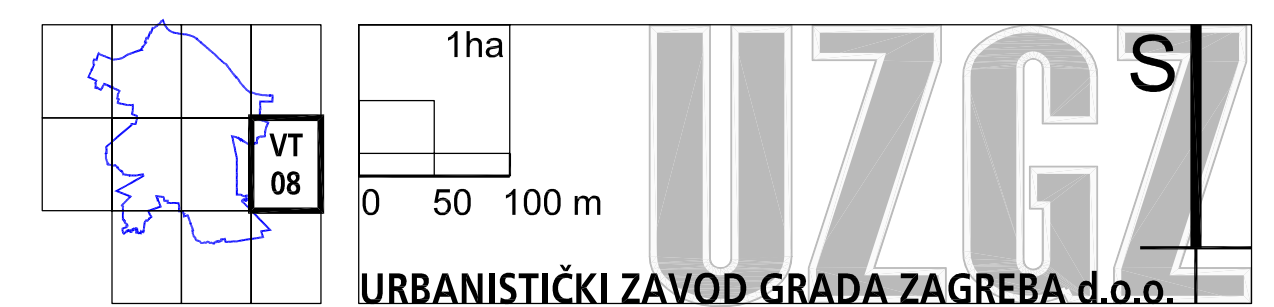




**3.1. PROMETNA I KOMUNALNA
INFRASTRUKTURNA MREŽA - PROMET**

- TUMAČ PLANSKOG ZNAKOVILJA**
- GRANICA GUP-a
- PROMETNE POVRŠINE**
- CESTOVNI PROMET**
- POSTOJEĆE:
 - GLAVNE GRADSKE ULICE
 - SABIRNE ULICE
 - OSTALE PODRUČNE ULICE
 - OSTALE STAMBENE ULICE
 - DRŽAVNE CESTE
 - DRŽAVNE CESTE - PRIJEDLOG PREKATEGORIZACIJE
 - ŽUPANIJSKE CESTE
 - LOKALNE CESTE
 - VODENE POVRŠINE
 - PJEŠAČKE ZONE
 - PJEŠAČKI KORIDORI
 - AUTOBUSNI KOLODVOR
 - CENTRALNO STAJALIŠTE GRADSKOG I PRIGRADSKOG AUTOBUSNOG PRIJEVOZA
 - RASKRIŽJE CESTA U DVIJE RAZINE ILI KRUŽNI TOK
 - JAVNE GARAJE I PARKIRALIŠTA
 - PLANIRANO:
 - GLAVNE GRADSKE ULICE
 - SABIRNE ULICE
 - OSTALE PODRUČNE ULICE
 - OSTALE STAMBENE ULICE
 - DRŽAVNE CESTE
 - DRŽAVNE CESTE - PRIJEDLOG PREKATEGORIZACIJE
 - ŽUPANIJSKE CESTE
 - LOKALNE CESTE
 - VODENE POVRŠINE
 - PJEŠAČKE ZONE
 - PJEŠAČKI KORIDORI
 - AUTOBUSNI KOLODVOR
 - CENTRALNO STAJALIŠTE GRADSKOG I PRIGRADSKOG AUTOBUSNOG PRIJEVOZA
 - RASKRIŽJE CESTA U DVIJE RAZINE ILI KRUŽNI TOK
 - JAVNE GARAJE I PARKIRALIŠTA
- ŽELJEZNIČKI PROMET**
- ZONA ŽELJEZNICE I ŽELJEZNIČKIH POSTROJENJA
 - ŽELJEZNIČKI KOLODVOR
 - ŽELJEZNIČKA STANICA
 - PUTNIČKI TEHNIČKI KOLODVOR
 - TERETNI KOLODVOR
 - ŽELJEZNIČKA PRUGA 1. REDA
 - ŽELJEZNIČKA PRUGA 2. REDA
 - CESTOVNI PODVOŽNJAK
 - CESTOVNI NADVOŽNJAK
 - PRIJELAZ PRUGE U JEDNOJ RAZINI
 - PJEŠAČKI PRIJELAZ U DVIJE RAZINE
 - PRIJELAZ PRUGE U DVIJE RAZINE
 - MOGUĆI - ALTERNATIVNI PRIJELAZ PRUGE U JEDNOJ ILI U DVIJE RAZINE



Županija: Varaždinska Grad: Varaždin		
Naziv prostornog plana: GENERALNI URBANISTIČKI PLAN GRADA VARAŽDINA		
Naziv kartografskog prikaza: PROMETNA I KOMUNALNA INFRASTRUKTURNA MREŽA PROMET		
Broj kartografskog prikaza: 3.1.	Mjerna skala kartografskog prikaza: 1:5000	
Program mjera za unapređenje stanja u prostoru: "Službeni vjenski grad Varaždin"	Odluka Gradskog vijeća o donošenju plana: "Službeni vjenski grad Varaždin" Broj 1/07	
Javna rasprava: 23. 11. - 23. 12. 2005.	Javna izlaganja održana: 28. 1. 2006. studenog, 05., 07. i 12. prosinca 2005.	
Pečat tijela odgovornog za provođenje javne rasprave: Marjan Bakulić dipl.prav.	Odgovorna osoba za provođenje javne rasprave: Marjan Bakulić dipl.prav.	
Suglasnost na plan prema čl. 26b. i 24 Zakona o prostornom uređenju (NN br. 30/94, 68/98, 61/00, 32/02, 100/04) broj suglasnosti, klasa: datum:		
1. Ured Državne uprave u Varaždinskoj županiji, služba za prostorno uređenje, zaštitu okoliša, graditeljstvo i imovinsko-pravne poslove KLASA: 350-02/06-01/25, URBROJ: 2196-05-02-06-3 02.11.2006.		
2. MINISTARSTVO KULTURE, Uprava za zaštitu kulturne baštine, Konzervatorski odjel u Varaždinu KLASA: 350-02/01-01/07, URBROJ: 532-04-1/11-06-34 27.11.2006.		
3. MINISTARSTVO OBRADE, Uprava za materijalne resurse, Služba za nekretnine, graditeljstvo i zaštitu okoliša KLASA: 350-02/06-01/25, URBROJ: 511-14-04/7-5839/2-2006. MI 13.11.2006.		
4. MINISTARSTVO UNUTARNJIH POSLOVA, Policijska uprava Varaždinska KLASA: 350-02/01-01/20, URBROJ: 511-14-04/7-5839/2-2006. MI 24.11.2006.		
Pravna osoba / tijelo koje je izradilo plan: URBANISTIČKI ZAVOD GRADA ZAGREBA d.o.o. ZAGREB, Britanski trg 12		
Pečat pravne osobe / tijela koje je izradilo plan:	Odgovorna osoba: Luka Šulentić dipl.ing. arh.	
Koordinator plana: Zoran Hebar dipl. ing. arh.		
Stručni tim u izradi plana: 1. Zoran Hebar dipl. ing. arh. 2. Domagoj Lovas dipl. ing. arh. 3. Slobodan Burkolović dipl. ing. prom. 4. Goran Izetbegović dipl. ing. prom.		5. Nada Bakula dipl. oec., ing. grad. 6. Ijerka Mišanović dipl. ing. arh. 7. Miroslav Šrenj grad. teh. 8. Budriča Čonč teh. crtač 9. Ivan Šulentić aps. arh.
Pečat Gradskog vijeća:	Predsjednica Gradskog vijeća: Dubravka Kanoti dipl.oec.	
Istovjetnost ovog prostornog plana s izvornikom ovjerava:	Pečat nadležnog tijela:	