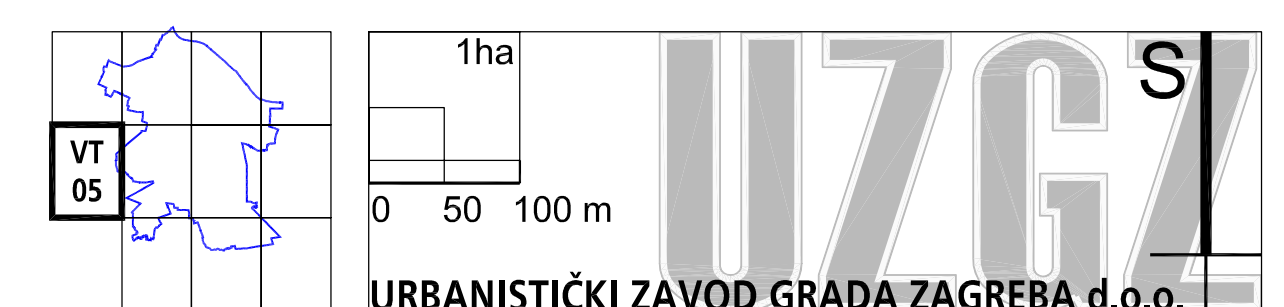
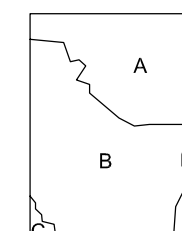
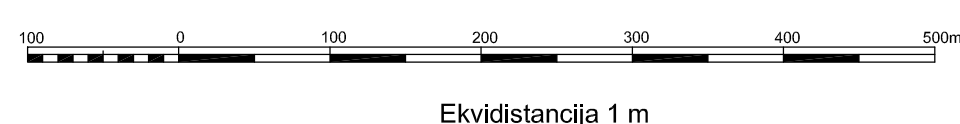
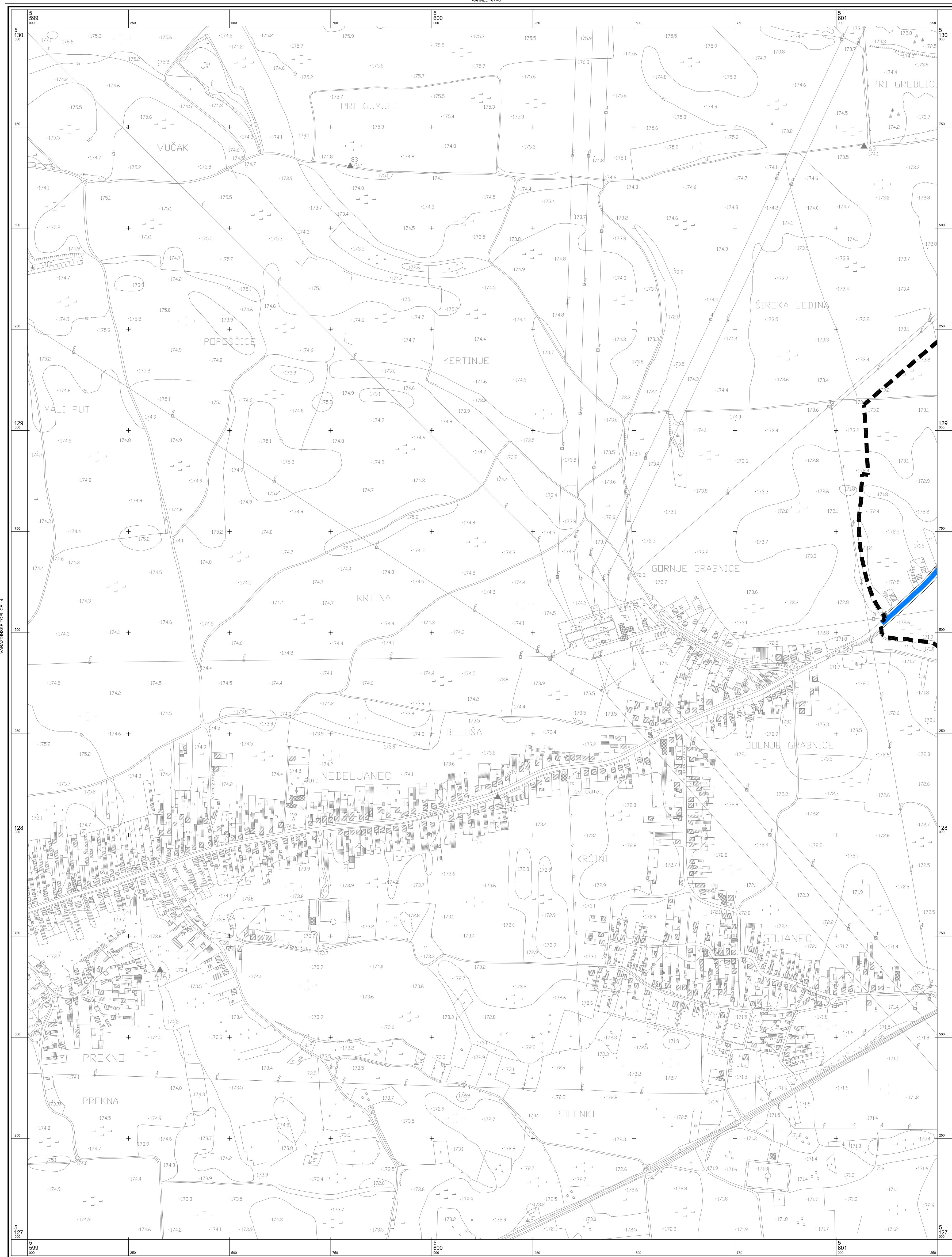




3.1. PROMETNA I KOMUNALNA  
INFRASTRUKTURNA MREŽA - PROMET

- TUMAČ PLANSKOG ZNAKOVLJA
- GRANICA GUP-a
- PROMETNE POVRŠINE
- CESTOVNI PROMET
- POSTOJEĆE PLANIRANO
- GLAVNE GRADSKE ULICE
  - SABIRNE ULICE
  - OSTALE PODRUČNE ULICE
  - OSTALE STAMBENE ULICE
  - DRŽAVNE CESTE
  - DRŽAVNE CESTE - PRIJEDLOG PREKATEGORIZACIJE
  - ŽUPANIJSKE CESTE
  - LOKALNE CESTE
  - VODENE POVRŠINE
  - PJEŠAČKE ZONE
  - PJEŠAČKI KORIDORI
  - AUTOBUSNI KOLODVOR
  - CENTRALNO STAJALIŠTE GRADSKOG I PRIGRADSKOG AUTOBUSNOG PRIJEVOZA
  - RASKRIŽJE CESTA U DVIJE RAZINE I KRUŽNI TOK
  - JAVNE GARAJE I PARKIRALIŠTA
- ŽELJEZNIČKI PROMET
- ZONA ŽELJEZNICE I ŽELJEZNIČKIH POSTROJENJA
  - ŽELJEZNIČKI KOLODVOR
  - ŽELJEZNIČKA STANICA
  - PUTNIČKI TEHNIČKI KOLODVOR
  - TERETNI KOLODVOR
  - ŽELJEZNIČKA PRUGA 1. REDA
  - ŽELJEZNIČKA PRUGA 2. REDA
  - CESTOVNI PODVOŽNJAK
  - CESTOVNI NADVOŽNJAK
  - PRIJELAZ PRUGE U JEDNOJ RAZINI
  - PJEŠAČKI PRIJELAZ U DVIJE RAZINE
  - PRIJELAZ PRUGE U DVIJE RAZINE
  - MOGUĆI - ALTERNATIVNI PRIJELAZ PRUGE U JEDNOJ ILI U DVIJE RAZINE



Županija: Varaždinska Grad: Varaždin	
Naziv prostornog plana: <b>GENERALNI URBANISTIČKI PLAN GRADA VARAŽDINA</b>	
Naziv kartografskog prikaza: <b>PROMETNA I KOMUNALNA INFRASTRUKTURNA MREŽA PROMET</b>	
Broj kartografskog prikaza: 3.1.	Mjerilo kartografskog prikaza: 1:5000
Program mjera za unapređenje stanja u prostoru: "Službeni viješnik grada Varaždina" Broj 2/01	Odluka Gradskog vijeća o donošenju plana: "Službeni viješnik grada Varaždina" Broj 1/07
Javna rasprava: 23. 11. - 23. 12. 2005.	Javna izlaganja održana: 28. 1. 30. studenog, 05., 07. i 12. prosinca 2005.
Pečat tijela odgovornog za provođenje javne rasprave:	Odgovorna osoba za provođenje javne rasprave: Marijan Bakulić dipl.pprav.
Suglasnost na plan prema čl. 26b. i 24 Zakona o prostornom uređenju (NN br. 30/94, 68/98, 61/00, 32/02, 100/04) datum: 02.11.2006.	
1. Ured Državne uprave u Varaždinskoj županiji, služba za prostorno uređenje, zaštitu okoliša, graditeljstvo i imovinsko-pravne poslove KLASA: 350-02/06-01/25, URBROJ: 2196-05-02-06-3	
2. MNISTARSTVO KULTURE, Uprava za zaštitu kulturne baštine, Konzervatorski odjel u Varaždinu KLASA: 350-02/01-01/07, URBROJ: 532-04-1/11-06-34	
3. MNISTARSTVO OBRANE, Uprava za materijalne resurse, Služba za nekretnine, graditeljstvo i zaštitu okoliša KLASA: 350-02/06-01/20, URBROJ: 5114-04/7-5839/2-2006, MI	
4. MNISTARSTVO UNUTARNJIH POSLOVA, Policijska uprava Varaždinska KLASA: 350-02/01-01/20, URBROJ: 5114-04/7-5839/2-2006, MI	
Pravna osoba / tijelo koje je izradilo plan: <b>URBANISTIČKI ZAVOD GRADA ZAGREBA d.o.o. ZAGREB, Britanski trg 12</b>	
Pečat pravne osobe / tijela koje je izradilo plan:	Odgovorna osoba: Luka Šulentić dipl. ing. arh.
Koordinator plana: Zoran Hebar dipl. ing. arh.	
Stručni tim u izradi plana:	5. Nada Bakula dipl. oec., ing. grad. 6. Ijerka Mišanović dipl. ing. arh. 7. Miroslav Šrenj grad. teh. 8. Burdica Čonč teh. crtač 9. Ivan Šulentić aps. arh.
Pečat Gradskog vijeća:	Predsjednica Gradskog vijeća: Dubravka Kanoči dipl.oec.
Istovjetnost ovog prostornog plana s izvornikom ovjerava:	Pečat nadležnog tijela: