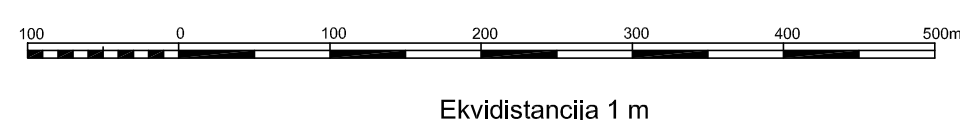
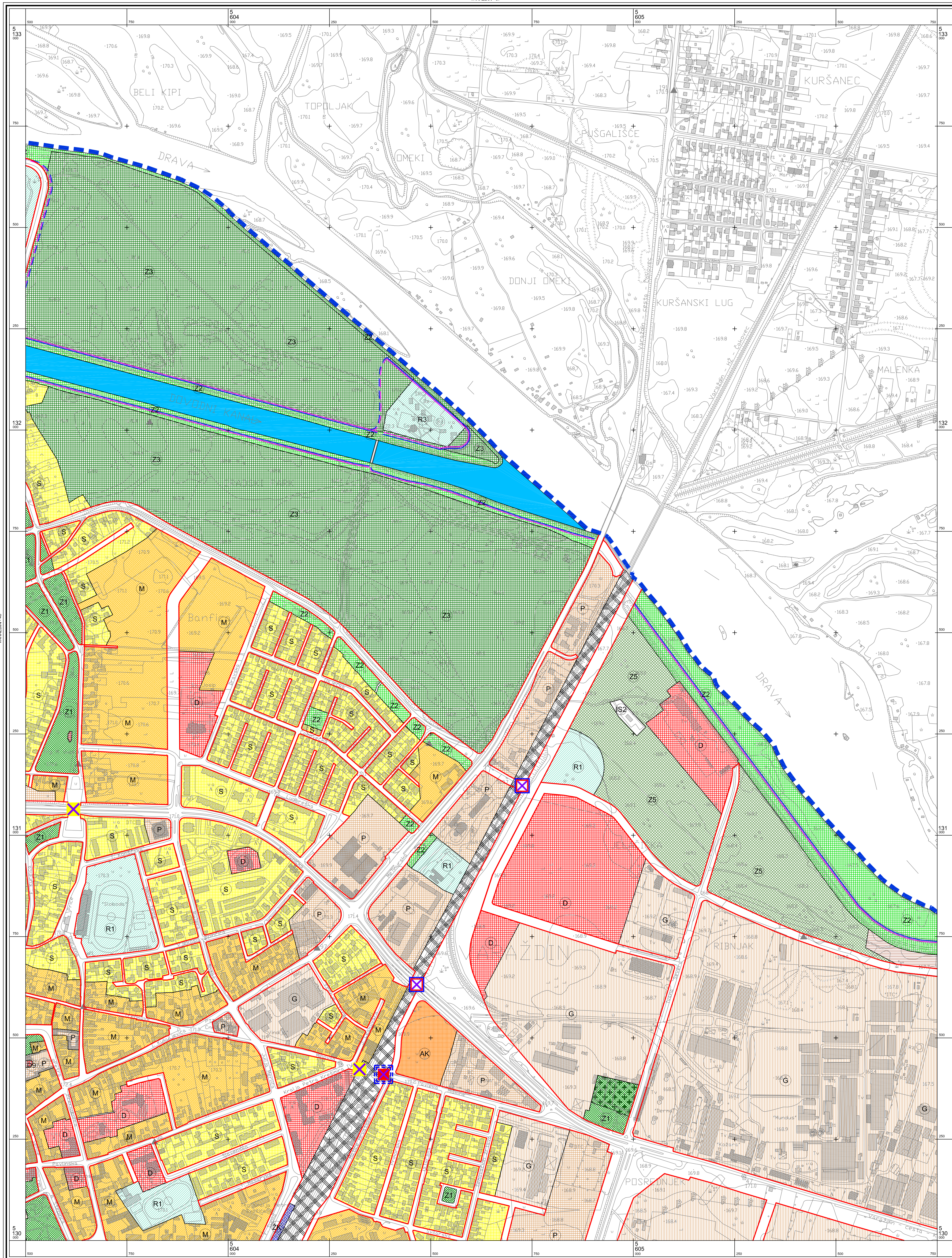
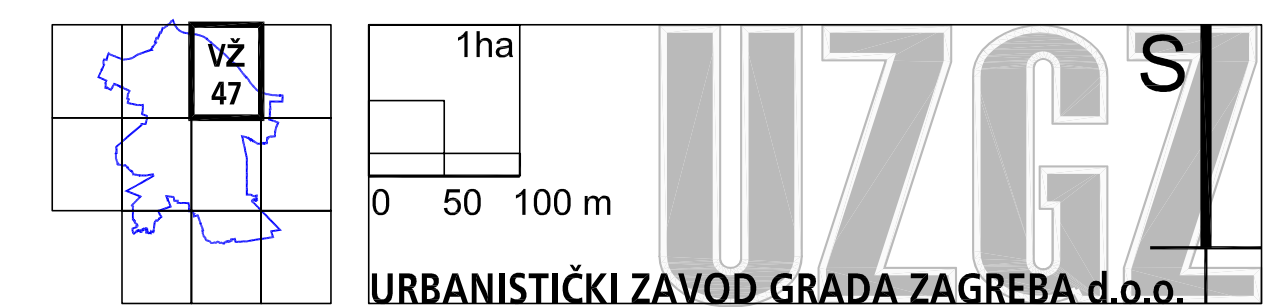




1. NAMJENA I KORIŠTENJE PROSTORA

TUMAČ PLANSKOG ZNAKOVLJA

- GRANICA GUP-a
- RAZVOJ I UREĐENJE NASELJA**
- KORIDOR PROMETNICA
- MOGUĆI KORIDOR PROMETNICA
- STAMBENA NAMJENA
- MJESOVITA NAMJENA
- JAVNA I DRUŠTVENA NAMJENA
D5 - osnovna škola
- POSLOVNA NAMJENA
- POSLOVNA NAMJENA U PERIVOJNOM ZELENILU
P - Dvorac i park Letiner - Vrnji
- POSLOVNA NAMJENA U PERIVOJNOM ZELENILU
PR - poslovna namjena i nasadnik
- PROIZVODNO POSLOVNA NAMJENA
- KOMUNALNO - SERVISNA NAMJENA
K1 - uređaj za pročišćavanje, K2 - baliranje i razvrstavanje bezopasnog otpada, K3 - baliranje i razvrstavanje te zbrinjavanje bezopasnog otpada
- POVRŠINE INFRASTRUKTURNIH SUSTAVA
IS1 - trafostanice, IS2 - plinsko-uređajnika stanica
- ŠPORTSKO REKREACIJSKA NAMJENA
R1 - sport i rekreacija, R2 - otvoreni sportski teren, R3 - kupalište, R4 - koristi sport
- JAVNE ZELENE POVRŠINE - uređeni parkovi
Z1 - uređene parkovne površine
- JAVNE ZELENE POVRŠINE - uređene zelene površine
Z2 - uređena zelena površina
- ZAŠTIĆENE ZELENE POVRŠINE - park šuma
Z3 - zaštićena park šuma
- ZAŠTIĆENE ZELENE POVRŠINE - park šuma
Z4 - zaštićena park šuma
- ZAŠTIĆENE ZELENE POVRŠINE - park šuma
Z5 - parkovito uređena šuma posebne namjene
- POSEBNA NAMJENA
- GROBLJE
- SPOMEN GROBLJE
- VODENE POVRŠINE
- AUTOBUSNI KOLODVOR
- ZONA ŽELJEZNICE I ŽELJEZNIČKIH POSTROJENJA
- ŽELJEZNIČKI KOLODVOR
- ŽELJEZNIČKA STANICA
- PUTNIČKI TEHNIČKI KOLODVOR
- TERETNI KOLODVOR
- PRIJELAZ PRUGE U JEDNOJ RAZINI
- PJEŠAČKI PRIJELAZ PRUGE U DVIJE RAZINE
- PRIJELAZ PRUGE U DVIJE RAZINE
- MOGUĆI - ALTERNATIVNI PRIJELAZ PRUGE U JEDNOJ ILI U DVIJE RAZINE
- NASIPI
- BALIRANJE I RAZVRSTAVANJE TE ZBRINJAVANJE BEZOPASNOSTI



Županijski Grad: Varaždinska	Varaždin
Naziv prostornog plana: GENERALNI URBANISTIČKI PLAN GRADA VARAŽDINA	
Naziv kartografskog prikaza: NAMJENA I KORIŠTENJE PROSTORA	
PROSTORI ZA RAZVOJ I UREĐENJE	
Broj kartografskog prikaza: 1.	Mjerilo kartografskog prikaza: 1:5000
Program mjera za unapređenje stanja u prostoru: "Službeni viješnik grada Varaždina" Broj 2/01	Odluka Gradskog vijeća o donošenju plana: "Službeni viješnik grada Varaždina" Broj 1/07
Javna rasprava: 23. 11. - 23. 12. 2005.	Javna izlaganja održana: 28. 1. 30. studenog, 05., 07. i 12. prosinca 2005.
Pečat tijela odgovornog za provođenje javne rasprave:	Odgovorna osoba za provođenje javne rasprave: Marijan Bakulić dipl.prav.
Suglasnost na plan prema čl. 26b. i 24 Zakona o prostornom uređenju (NN br. 30/94, 68/98, 61/00, 32/02, 100/04) broj suglasnosti, klasa: datum:	
1. Ured Državne uprave u Varaždinskoj županiji, služba za prostorno uređenje, zaštitu okoliša, graditeljstvo i inovacijsko-pravne poslove KLASA: 350-02/06-01/25, URBROJ: 2196-05-02-06-3	
2. MINISTARSTVO KULTURE, Uprava za zaštitu kulturne baštine, Konzervatorski odjel u Varaždinu KLASA: 350-02/01-01/07, URBROJ: 532-04-1/1-06-34	
3. MINISTARSTVO OBZANE, Uprava za materijalne resurse, Služba za rekreaciju, graditeljstvo i zaštitu okoliša KLASA: 350-02/06-01/25, URBROJ: 5114-02/02-09-7	
4. MINISTARSTVO UNUTARNJIH POSLOVA, Policijska uprava Varaždinska KLASA: 350-02/01-01/20, URBROJ: 511-14-047-5839/2-2006, MI	
Pravna osoba / tijelo koje je izradilo plan: URBANISTIČKI ZAVOD GRADA ZAGREBA d.o.o. ZAGREB, Britanski trg 12	
Pečat pravne osobe / tijela koje je izradilo plan:	Odgovorna osoba: Luka Šulentić dipl.ing. arh.
Koordinator plana: Zoran Hebar dipl.ing. arh.	
Stručni tim u izradi plana:	
1. Zoran Hebar dipl.ing. arh.	5. Nada Bakula dipl. oec., ing. grad.
2. Domagoj Lovas dipl.ing. arh.	6. Ljeka Mišanović dipl.ing. arh.
3. Slobodan Burkić dipl.ing. prom.	7. Miroslav Šrenj grad. teh.
4. Goran Izetbegović dipl.ing. prom.	8. Budica Čonč teh. crtač
	9. Ivan Šulentić asp. arh.
Pečat Gradskog vijeća:	Predsjednik Gradskog vijeća: Dubravka Kanoš dipl.oec.
Istovjetnost ovog prostornog plana s izvornikom ovjerava:	Pečat nadležnog tijela: