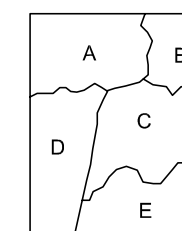
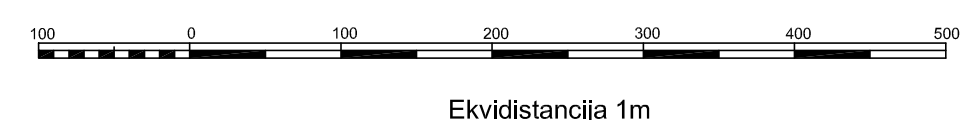
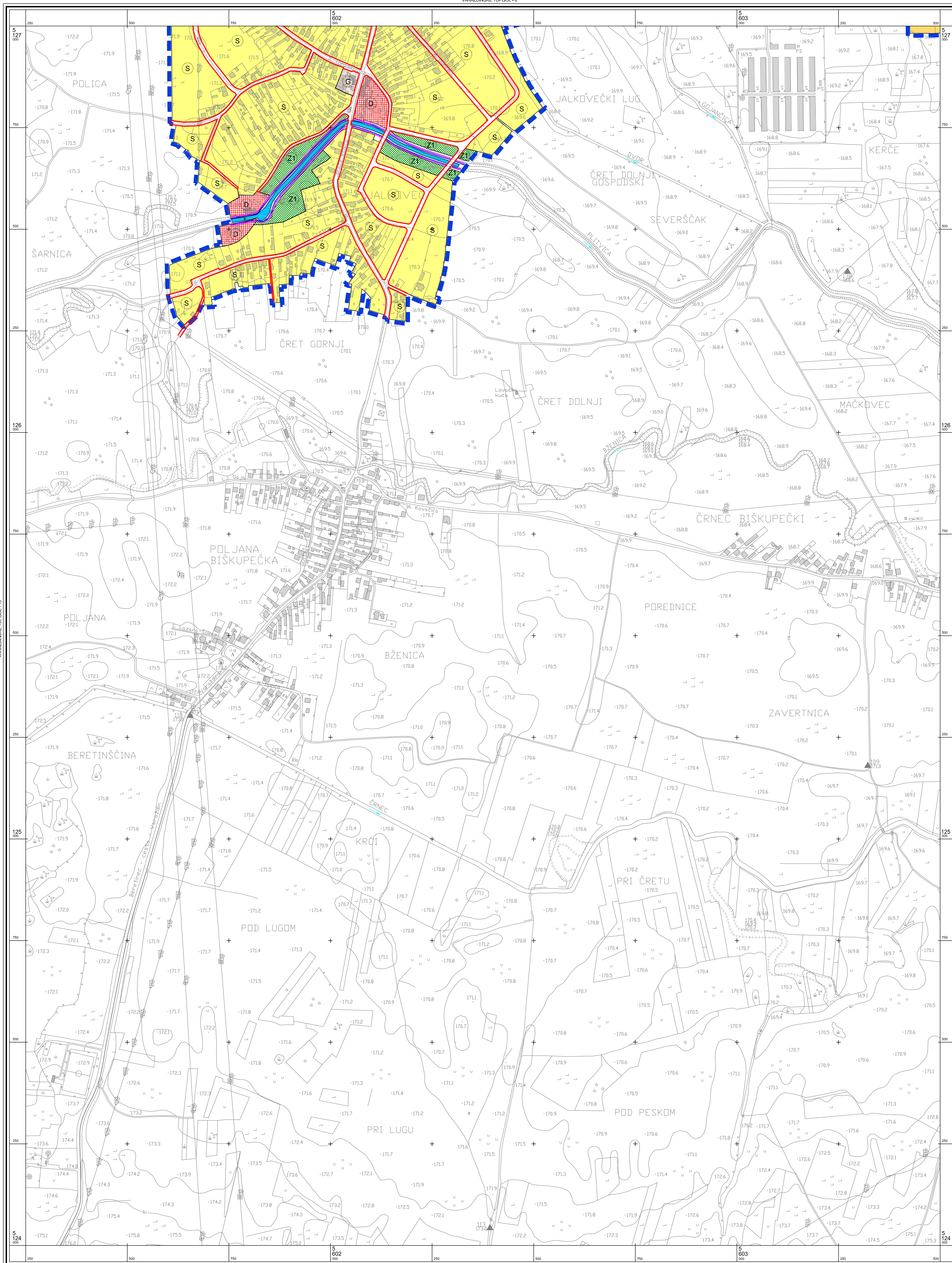




1. NAMJENA I KORIŠTENJE PROSTORA

TUMAČ PLANSKOG ZNAKOVNLJA

- GRANICA GUP-a
- RAZVOJ I UREĐENJE NASELJA**
- KORIDOR PROMETNICA
- MOGUĆI KORIDOR PROMETNICA
- STAMBENA NAMJENA
- MJESOVITA NAMJENA
- JAVNA I DRUŠTVENA NAMJENA
DS - osnovna škola
- POSLOVNA NAMJENA
- POSLOVNA NAMJENA U PERIVOJNOM ZELENILU
P - Dvorac i park, Letnari - Vrtići
- POSLOVNA NAMJENA U PERIVOJNOM ZELENILU
PR - poslovna namjena i rasadnik
- PROIZVODNO POSLOVNA NAMJENA
- KOMUNALNO - SERVISNA NAMJENA K1 - uređaj za pročišćavanje, K2 - baliranje i razvrstavanje bezopasnog otpada, K3 - baliranje i razvrstavanje te zbrinjavanje bezopasnog otpada
- POVRŠINE INFRASTRUKTURNIH SUSTAVA
IS1 - trafostanice, IS2 - plinsko-reakcijska stanica
- ŠPORTSKO REKREACIJSKA NAMJENA
R1 - sport i rekreacija, R2 - otvoreni sportski teren, R3 - kupalište, R4 - koristi sport
- JAVNE ZELENE POVRŠINE - uređeni parkovi
Z1 - uređena parkovne površine
- JAVNE ZELENE POVRŠINE - uređene zelene površine
Z2 - uređena zelena površina
- ZAŠTIĆENE ZELENE POVRŠINE - park šuma
Z3 - zaštićena park šuma
- ZAŠTIĆENE ZELENE POVRŠINE
Z4 - zaštićena zelena površina
- ZAŠTIĆENE ZELENE POVRŠINE
Z5 - parkovno uređena šuma posebne namjene
- POSEBNA NAMJENA
- GROBLJE
- SPOMEN GROBLJE
- VODENE POVRŠINE
- AUTOBUSNI KOLODVOR
- ZONA ŽELJEZNICE I ŽELJEZNIČKIH POSTROJENJA
- ŽELJEZNIČKI KOLODVOR
- ŽELJEZNIČKA STANICA
- PUTNIČKI TEHNIČKI KOLODVOR
- TERETNI KOLODVOR
- PRIJELAZ PRUGE U JEDNOJ RAZINI
- PJEŠAČKI PRIJELAZ PRUGE U DVIJE RAZINE
- PRIJELAZ PRUGE U DVIJE RAZINE
- MOGUĆI - ALTERNATIVNI PRIJELAZ PRUGE U JEDNOJ ILI U DVIJE RAZINE
- NASIPI
- BALIRANJE I RAZVRSTAVANJE TE ZBRINJAVANJE BEZOPASNOG OTPADA



Županija: Varaždinska Grad: Varaždin	
Naziv prostornog plana: GENERALNI URBANISTIČKI PLAN GRADA VARAŽDINA	
Naziv kartografskog prikaza: NAMJENA I KORIŠTENJE PROSTORA	
PROSTORI ZA RAZVOJ I UREĐENJE	
Broj kartografskog prikaza: 1.	Mjerilo kartografskog prikaza: 1:5000
Program mjera za unapređenje stanja u prostoru: "Službeni vjenski grad Varaždin"	Odluka Gradskog vijeća o donošenju plana: "Službeni vjenski grad Varaždin" Broj 1/07
Javna rasprava: 23. 11. - 23. 12. 2005.	Javna izlaganja održana: 28. 1. 2006. studenog, 05., 07. i 12. prosinca 2005.
Pečat tijela odgovornog za provođenje javne rasprave: Marjan Bakulić dipl.prav.	Odgovorna osoba za provođenje javne rasprave: Marjan Bakulić dipl.prav.
Suglasnost na plan prema čl. 26b. i 24 Zakona o prostornom uređenju (NN br. 30/94, 68/98, 61/00, 32/02, 100/04) broj suglasnosti, klasa: datum:	
1. Ured Državne uprave u Varaždinskoj županiji, služba za prostorno uređenje, zaštitu okoliša, graditeljstvo i imovinsko-pravne poslove KLASA: 350-02/05-01/25, URBROJ: 2198-05-02-06-3 02.11.2006.	
2. MNISTARSTVO KULTURE, Uprava za zaštitu kulturne baštine, Konzervatorski odjel u Varaždinu KLASA: 350-02/01-01/07, URBROJ: 532-04-1/11-06-34 27.11.2006.	
3. MNISTARSTVO OBZANE, Uprava za materijalne resurse, Služba za nekretnine, graditeljstvo i zaštitu okoliša KLASA: 350-02/06-01/20, URBROJ: 51343-02/02-06-2 13.11.2006.	
4. MNISTARSTVO UNUTARNJIH POSLOVA, Policijska uprava Varaždinska KLASA: 350-02/01-01/20, URBROJ: 5111-04/07-5839/2-2006. III 24.11.2006.	
Pravna osoba / tijelo koje je izradilo plan: URBANISTIČKI ZAVOD GRADA ZAGREBA d.o.o. ZAGREB, Britanski trg 12	
Pečat pravne osobe / tijela koje je izradilo plan:	Odgovorna osoba: Luka Šulentić dipl.ing.arh.
Koordinator plana: Zoran Hebar dipl.ing.arh.	
Stručni tim u izradi plana:	5. Nada Bakula dipl. oec., ing. grad. 6. Ijerka Mišanović dipl. ing. arh. 7. Miroslav Šrenj grad. teh. 8. Burdica Čonč teh. crtač 9. Ivan Šulentić asp. arh.
Pečat Gradskog vijeća:	Predsjednica Gradskog vijeća: Dubravka Kanoči dipl.oec.
Istovjetnost ovog prostornog plana s izvornikom ovjerava:	Pečat nadležnog tijela: