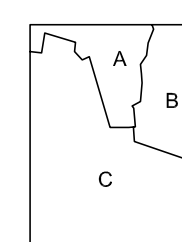
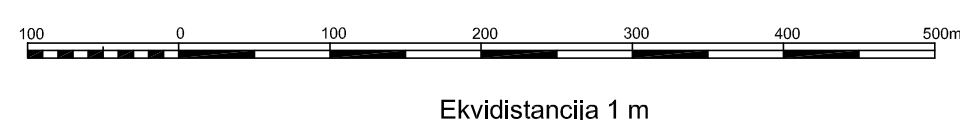
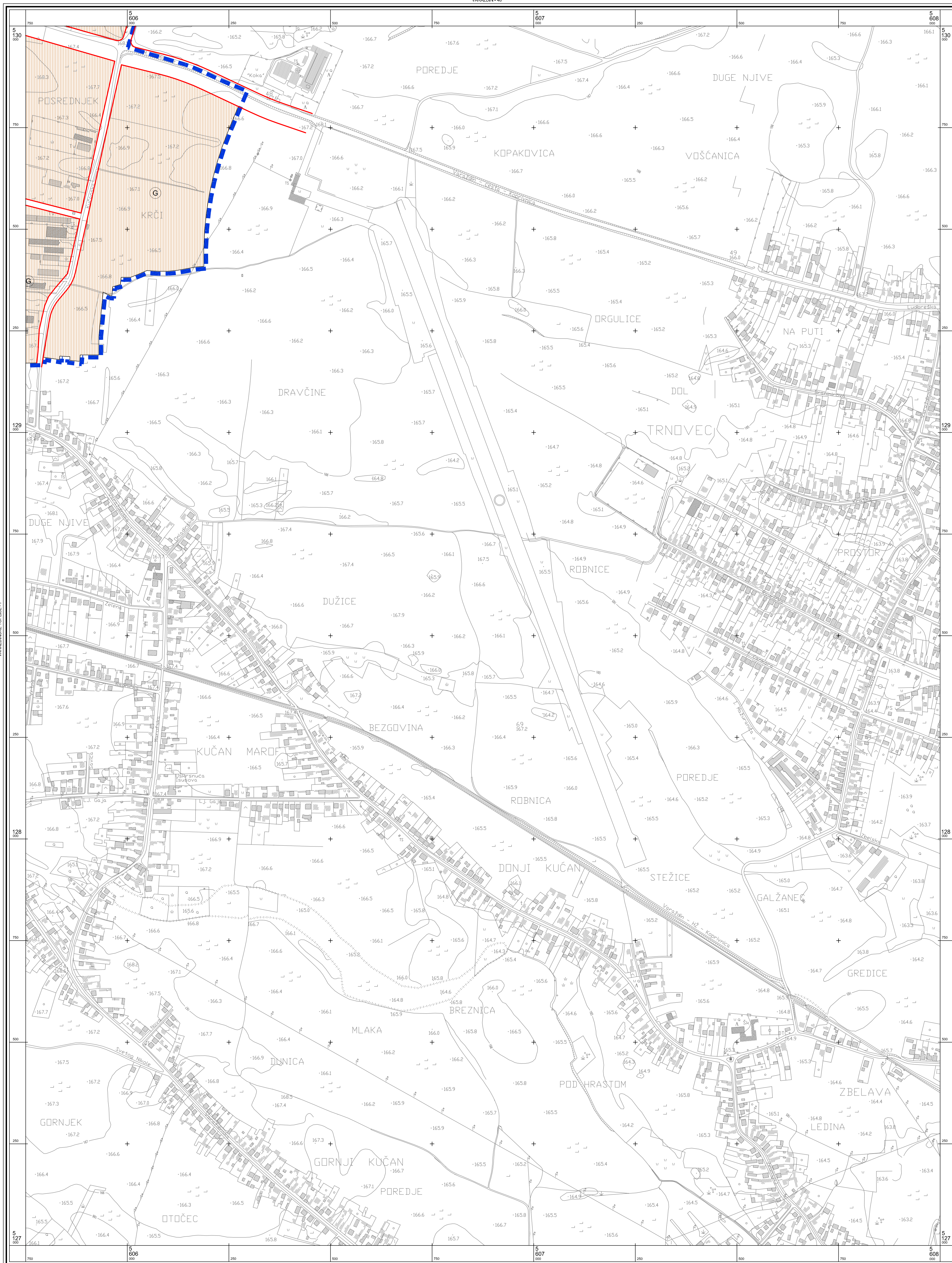




**1. NAMJENA I KORIŠTENJE PROSTORA**

TUMAČ PLANSKOG ZNAKOVLJA

- GRANICA GUP-a
- RAZVOJ I UREĐENJE NASELJA**
- KORIDOR PROMETNICA
- MOGUĆI KORIDOR PROMETNICA
- STAMBENA NAMJENA
- MJEŠOVITA NAMJENA
- JAVNA I DRUŠTVENA NAMJENA  
DS - osnovnoškolska
- POSLOVNA NAMJENA
- POSLOVNA NAMJENA U PERIVOJNOM ZELENILU  
P - Dvorac i park, Letnari - Vrnjci
- POSLOVNA NAMJENA U PERIVOJNOM ZELENILU  
PR - poslovna namjena i rasadnik
- PROIZVODNO POSLOVNA NAMJENA
- KOMUNALNO - SERVISNA NAMJENA  
K1 - uređaj za pročišćavanje, K2 - baliranje i razvrstavanje bezopasnog otpada, K3 - baliranje i razvrstavanje te zbrinjavanje bezopasnog otpada
- POVRŠINE INFRASTRUKTURNIH SUSTAVA  
IS1 - trafostanice, IS2 - plinsko-reakcijska stanica
- ŠPORTSKO REKREACIJSKA NAMJENA  
R1 - sport i rekreacija, R2 - otvoreni sportski teren, R3 - kupalište, R4 - korijčki sport  
AC - Auto kamp - moguća lokacija
- JAVNE ZELENE POVRŠINE - uređeni parkovi  
Z1 - uređena parkovna površina
- JAVNE ZELENE POVRŠINE - uređene zelene površine  
Z2 - uređena zelena površina
- ZAŠTIĆENE ZELENE POVRŠINE - park šuma  
Z3 - zaštićena park šuma
- ZAŠTIĆENE ZELENE POVRŠINE  
Z4 - zaštićena zelena površina
- ZAŠTIĆENE ZELENE POVRŠINE  
Z5 - parkovno uređena šuma posebne namjene
- POSEBNA NAMJENA
- GROBLJE
- SPOMEN GROBLJE
- VODENE POVRŠINE
- AUTOBUSNI KOLODVOR
- ZONA ŽELJEZNICE I ŽELJEZNIČKIH POSTROJENJA
- ŽELJEZNIČKI KOLODVOR
- ŽELJEZNIČKA STANICA
- PUTNIČKI TEHNIČKI KOLODVOR
- TERETNI KOLODVOR
- PRIJELAZ PRUGE U JEDNOJ RAZINI
- PRIJELAZ PRUGE U DVIJE RAZINE
- PRIJELAZ PRUGE U DVIJE RAZINE
- MOGUĆI - ALTERNATIVNI PRIJELAZ PRUGE U JEDNOJ ILI U DVIJE RAZINE
- NASIPI
- BALIRANJE I RAZVRSTAVANJE TE ZBRINJAVANJE BEZOPASNOSTI



|   |   |
|---|---|
| Županija: Varaždinska<br>Grad: Varaždin   |   |
| Naziv prostornog plana: <b>GENERALNI URBANISTIČKI PLAN<br/>GRADA VARAŽDINA</b>  |   |
| Naziv kartografskog prikaza: <b>NAMJENA I KORIŠTENJE PROSTORA<br/>PROSTORI ZA RAZVOJ I UREĐENJE</b>   |   |
| Broj kartografskog prikaza: 1.  | Mjerilo kartografskog prikaza: 1:5000                                       |
| Program mjera za unapređenje stanja u prostoru: "Službeni vjесnik grada Varaždina" Broj 2/01  |   |
| Javna rasprava: 23. 11. - 23. 12. 2005.   | Javna izdavanja održana: 28. 1. 30. studenog, 05., 07. i 12. prosinca 2005. |
| Pečat tijela odgovornog za provođenje javne rasprave: Marjan Bakulić dipl.prav.   | Odgovorna osoba za provođenje javne rasprave: Marjan Bakulić dipl.prav.     |
| Suglasnost na plan prema čl. 26b. i 24 Zakona o prostornom uređenju (NN br. 30/94, 68/98, 61/00, 32/02, 100/04) datum: 02.11.2006.  |   |
| 1. Ured Državne uprave u Varaždinskoj županiji, služba za prostorno uređenje, zaštitu okoliša, graditeljstvo i imovinsko-pravne poslove<br>KLASA: 350-02/05-01/25, URBROJ: 2196-05-02-06-3<br>02.11.2006. |   |
| 2. MINISTARSTVO KULTURE, Uprava za zaštitu kulturne baštine, Konzervatorski odjel u Varaždinu<br>KLASA: 350-02/01-01/07, URBROJ: 532-04-1/11-06-34<br>27.11.2006.   |   |
| 3. MINISTARSTVO OBZBANE, Uprava za materijalne resurse, služba za rekreaciju, graditeljstvo i zaštitu okoliša<br>KLASA: 350-02/05-01/25, URBROJ: 5114-04/02-09-2<br>13.11.2006.                           |   |
| 4. MINISTARSTVO UNUTARNJIH POSLOVA, Policijska uprava Varaždinska<br>KLASA: 350-02/01-01/20, URBROJ: 5114-04/07-5839/2-2006, MI<br>24.11.2006.  |   |
| Pravna osoba / tijelo koje je izradilo plan: <b>URBANISTIČKI ZAVOD GRADA ZAGREBA d.o.o. ZAGREB, Britanski trg 12</b>  |   |
| Pečat pravne osobe / tijela koje je izradilo plan:  | Odgovorna osoba: Luka Šulentić dipl.ing.arh.                                |
| Koordinator plana: Zoran Hebar dipl.ing.arh.  |   |
| Stručni tim u izradi plana:<br>1. Zoran Hebar dipl.ing.arh.<br>2. Domagoj Lovas dipl.ing.arh.<br>3. Slobodan Burkolović dipl.ing.prom.<br>4. Goran Izetbegović dipl.ing.prom.                             |   |
| 5. Nada Bakula dipl.oec.,ing.grad.<br>6. Ijerka Mišanović dipl.ing.arh.<br>7. Miroslav Šrenig grad.teh.<br>8. Budućica Čonč teh.crtac<br>9. Ivan Šulentić asp.arh.  |   |
| Pečat Gradskog vijeća:  | Predsjednica Gradskog vijeća: Dubravka Kanoti dipl.oec.                     |
| Istovjetnost ovog prostornog plana s izvornikom ovjerava:   | Pečat nadležnog tijela:   |