

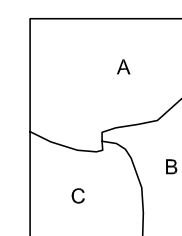
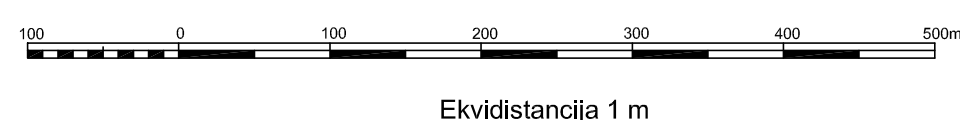
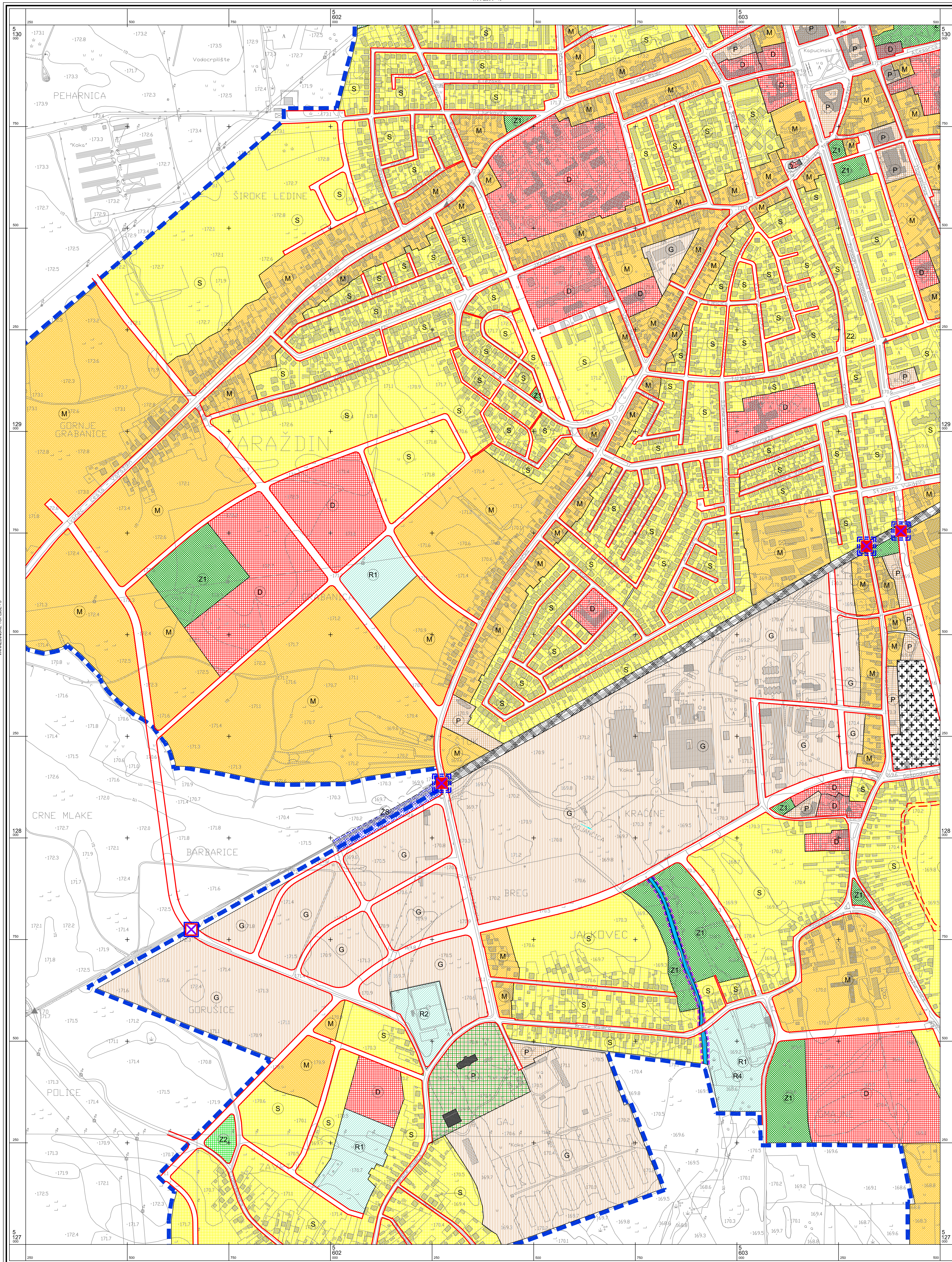


NARUČITELI: GRAD VARAŽDIN
IZVRŠITELI: URBANISTIČKI ZAVOD GRADA ZAGREBA d.o.o.
prosinac, 2006.

1. NAMJENA I KORIŠTENJE PROSTORA

TUMAČ PLANSKOG ZNAKOVLJA

- GRANICA GUP-a
- RAZVOJ I UREĐENJE NASELJA**
- KORIDOR PROMETNICA
- MOGUĆI KORIDOR PROMETNICA
- STAMBENA NAMJENA
- MJESOVITA NAMJENA
- JAVNA I DRUŠTVENA NAMJENA
D5 - osnovnoškolska
- POSLOVNA NAMJENA
- POSLOVNA NAMJENA U PERIVOJNOM ZELENILU
P - dvorac i park, Letnar - Vrtići
- POSLOVNA NAMJENA U PERIVOJNOM ZELENILU
PP - poslovna namjena i nasadić
- PROIZVODNO POSLOVNA NAMJENA
- KOMUNALNO - SERVISNA NAMJENA
K1 - uređaj za pročišćavanje, K2 - baliranje i razvrstavanje bezopasnog otpada, K3 - baliranje i razvrstavanje te zbrinjavanje bezopasnog otpada
- POVRŠINE INFRASTRUKTURNIH SUSTAVA
IS1 - trafostanice, IS2 - plinsko-uređajiska stanica
- ŠPORTSKO REKREACIJSKA NAMJENA
R1 - sport i rekreacija, R2 - otvoreni sportski teren, R3 - kupalište, R4 - koristi sport
- JAVNE ZELENE POVRŠINE - uređeni parkovi
Z1 - uređene parkovne površine
- JAVNE ZELENE POVRŠINE - uređene zelene površine
Z2 - uređene zelene površine
- ZAŠTIĆENE ZELENE POVRŠINE - park šuma
Z3 - zaštićena park šuma
- ZAŠTIĆENE ZELENE POVRŠINE
Z4 - zaštićena zelena
- ZAŠTIĆENE ZELENE POVRŠINE
Z5 - parkovno uređena šuma posebne namjene
- POSEBNA NAMJENA
- GROBLJE
- SPOMEN GROBLJE
- VODENE POVRŠINE
- AUTOBUSNI KOLODVOR
- ZONA ŽELJEZNICE I ŽELJEZNIČKIH POSTROJENJA
- ŽELJEZNIČKI KOLODVOR
- ŽELJEZNIČKA STANICA
- PUTNIČKI TEHNIČKI KOLODVOR
- TERETNI KOLODVOR
- PRIJELAZ PRUGE U JEDNOJ RAZINI
- PJEŠAČKI PRIJELAZ PRUGE U DVIJE RAZINE
- PRIJELAZ PRUGE U DVIJE RAZINE
- MOGUĆI - ALTERNATIVNI PRIJELAZ PRUGE U JEDNOJ ILI U DVIJE RAZINE
- NASIPI
- BALIRANJE I RAZVRSTAVANJE TE ZBRINJAVANJE BEZOPASNOSTI OTPADA



Županija: Varaždinska Grad: Varaždin	
Naziv prostornog plana: GENERALNI URBANISTIČKI PLAN GRADA VARAŽDINA	
Naziv kartografskog prikaza: NAMJENA I KORIŠTENJE PROSTORA PROSTORI ZA RAZVOJ I UREĐENJE	
Broj kartografskog prikaza: 1.	Mjerilo kartografskog prikaza: 1:5000
Program mjera za unapređenje stanja u prostoru: "Službeni viješnik grada Varaždina" Broj 2/01	Odluka Gradskog vijeća o donošenju plana: "Službeni viješnik grada Varaždina" Broj 1/07
Javna rasprava: 23. 11. - 23. 12. 2005.	Javna izlaganja održana: 28. i 30. studenog, 05., 07. i 12. prosinca 2005.
Pečat tijela odgovornog za provođenje javne rasprave:	Odgovorna osoba za provođenje javne rasprave: Marjan Bakulić dipl.prav.
Suglasnost na plan prema čl. 26b. i 24 Zakona o prostornom uređenju (NN br. 30/94, 68/98, 61/00, 32/02, 100/04) broj suglasnosti, klasa: _____ datum: _____	
1. Ured Državne uprave u Varaždinskoj županiji, služba za prostorno uređenje, zaštitu okoliša, graditeljstvo i imovinsko-pravne poslove KLASA: 350-02/06-01/25, URBROJ: 2196-05-02-06-3	
2. MNISTARSTVO KULTURE, Uprava za zaštitu kulturne baštine, Konzervatorski odjel u Varaždinu KLASA: 350-02/01-01/07, URBROJ: 532-04-1/11-06-34	
3. MNISTARSTVO OBANE, Uprava za materijalne resurse, Služba za rekreaciju, graditeljstvo i zaštitu okoliša KLASA: 350-02/06-01/25, URBROJ: 5114-02/02-09-7	
4. MNISTARSTVO UNUTARNJI POSLOVA, Policijska uprava Varaždinska KLASA: 350-02/01-01/20, URBROJ: 511-14-04/7-5839/2-2006, MI	
Pravna osoba / tijelo koje je izradilo plan: URBANISTIČKI ZAVOD GRADA ZAGREBA d.o.o. ZAGREB, Britanski trg 12	
Pečat pravne osobe / tijela koje je izradilo plan:	Odgovorna osoba: Luka Šulentić dipl. ing. arh.
Koordinator plana: Zoran Hebar dipl. ing. arh.	
Stručni tim u izradi plana: 1. Zoran Hebar dipl. ing. arh. 2. Domagoj Lovas dipl. ing. arh. 3. Slobodan Burkić dipl. ing. prom. 4. Goran Izetbegović dipl. ing. prom.	
5. Nada Bakula dipl. oec., ing. grad. 6. Ijerka Mišanović dipl. ing. arh. 7. Mirko Šrenj grad. teh. 8. Burdica Čonč teh. crtač 9. Ivan Šulentić asp. arh.	
Pečat Gradskog vijeća:	Predsjednik Gradskog vijeća: Dubravka Kanočić dipl.oec.
Istovjetnost ovog prostornog plana s izvornikom ovjerava:	Pečat nadležnog tijela: