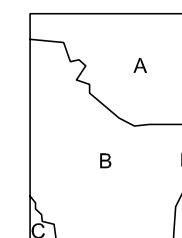
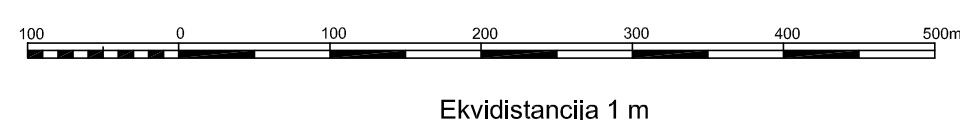
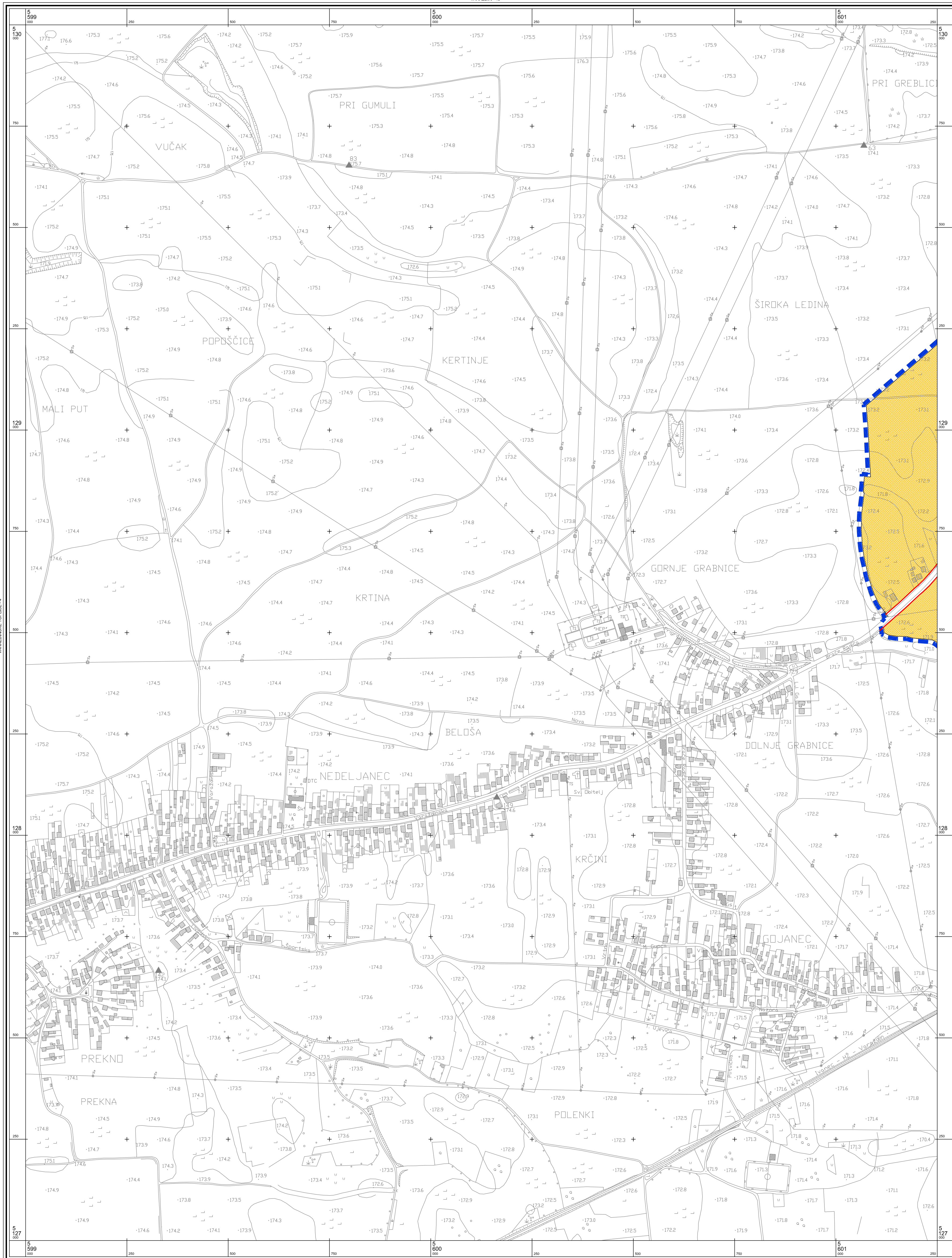
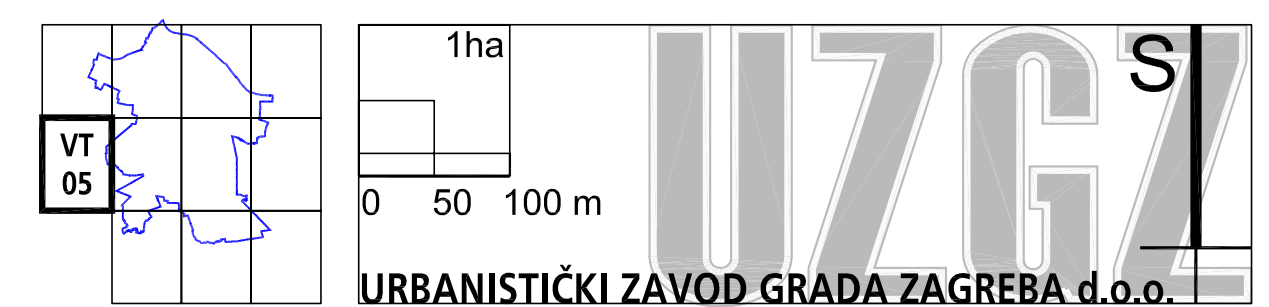




1. NAMJENA I KORIŠTENJE PROSTORA

TUMAČ PLANSKOG ZNAKOVLJA

- GRANICA GUP-a
- RAZVOJ I UREĐENJE NASELJA**
- KORIDOR PROMETNICA
- MOGUĆI KORIDOR PROMETNICA
- STAMBENA NAMJENA
- MJŠEŠOVITA NAMJENA
- JAVNA I DRUŠTVENA NAMJENA  
D5 - osnovnoškolska.
- POSLOVNA NAMJENA
- POSLOVNA NAMJENA U PERIVOJNOM ZELENILU  
P - Dvorac i park, Letnec - Vrtiji
- POSLOVNA NAMJENA U PERIVOJNOM ZELENILU  
PR - poslovna namjena i rasadnik
- PROIZVODNO POSLOVNA NAMJENA
- KOMUNALNO - SERVISNA NAMJENA  
K1 - uređaj za pročišćavanje, K2 - baliranje i razvrstavanje bezopasnog otpada, K3 - baliranje i razvrstavanje te zbrinjavanje bezopasnog otpada
- POVRŠINE INFRASTRUKTURNIH SUSTAVA  
IS1 - trafostanice, IS2 - plinsko-reakcijska stanica
- ŠPORTSKO REKREACIJSKA NAMJENA  
R1 - sport i rekreacija, R2 - otvoreni sportski teren, R3 - kupalište, R4 - korijki sport  
AC - Auto kamp - moguća lokacija
- JAVNE ZELENE POVRŠINE - uređeni parkovi  
Z1 - uređena parkovne površine
- JAVNE ZELENE POVRŠINE - uređene zelene površine  
Z2 - uređena zelena površine
- ZAŠTIĆENE ZELENE POVRŠINE - park šuma  
Z3 - zaštićena park šuma
- ZAŠTIĆENE ZELENE POVRŠINE  
Z4 - zaštićena zelena
- ZAŠTIĆENE ZELENE POVRŠINE  
Z5 - parkovno uređena šuma posebne namjene
- POSEBNA NAMJENA
- GROBLJE
- SPOMEN GROBLJE
- VODENE POVRŠINE
- AUTOBUSNI KOLODVOR
- ZONA ŽELJEZNICE I ŽELJEZNIČKIH POSTROJENJA
- ŽELJEZNIČKI KOLODVOR
- ŽELJEZNIČKA STANICA
- PUTNIČKI TEHNIČKI KOLODVOR
- TERETNI KOLODVOR
- PRIJELAZ PRUGE U JEDNOJ RAZINI
- PJEŠAČKI PRIJELAZ PRUGE U DVIJE RAZINE
- PRIJELAZ PRUGE U DVIJE RAZINE
- MOGUĆI - ALTERNATIVNI PRIJELAZ PRUGE U JEDNOJ ILI U DVIJE RAZINE
- NASIPI
- BALIRANJE I RAZVRSTAVANJE TE ZBRINJAVANJE BEZOPASNOSTI OTPADA



Županija: Varaždinska Grad: Varaždin	
Naziv prostornog plana: <b>GENERALNI URBANISTIČKI PLAN GRADA VARAŽDINA</b>	
Naziv kartografskog prikaza: <b>NAMJENA I KORIŠTENJE PROSTORA</b> <b>PROSTORI ZA RAZVOJ I UREĐENJE</b>	
Broj kartografskog prikaza: 1.	Mjerilo kartografskog prikaza: 1:5000
Program mjera za unapređenje stanja u prostoru: Odluka Gradskog vijeća o donošenju plana: "Službeni viješnik grada Varaždina" Broj 2/01	
Javna rasprava: 23. 11. - 23. 12. 2005.	Javna izlaganja održana: 28. 1. 30. studenog, 05., 07. i 12. prosinca 2005.
Pečat tijela odgovornog za provođenje javne rasprave:	Odgovorna osoba za provođenje javne rasprave: Marjan Bakulić dipl.pprav.
Suglasnost na plan prema čl. 26b. i 24 Zakona o prostornom uređenju (NN br. 30/94, 68/98, 61/00, 32/02, 100/04) datum: 02.11.2006.	
1. Ured Državne uprave u Varaždinskoj županiji, služba za prostorno uređenje, zaštitu okoliša, graditeljstvo i imovinsko-pravne poslove KLASA: 350-02/06-01/25, URBROJ: 2196-05-02-06-3	
2. MINISTARSTVO KULTURE, Uprava za zaštitu kulturne baštine, Konzervatorski odjel u Varaždinu KLASA: 350-02/01-01/07, URBROJ: 532-04-1/1-06-34 27.11.2006.	
3. MINISTARSTVO OBZBANE, Uprava za materijalne resurse, Služba za rekreaciju, graditeljstvo i zaštitu okoliša KLASA: 350-02/06-01/25, URBROJ: 5114-02/02-06-2 13.11.2006.	
4. MINISTARSTVO UNUTARNJIH POSLOVA, Policijska uprava Varaždinska KLASA: 350-02/01-01/20, URBROJ: 5114-04/7-5839/2-2006. MII 24.11.2006.	
Pravna osoba / tijelo koje je izradilo plan: <b>URBANISTIČKI ZAVOD GRADA ZAGREBA d.o.o. ZAGREB, Britanski trg 12</b>	
Pečat pravne osobe / tijela koje je izradilo plan:	Odgovorna osoba: Luka Šulentić dipl. ing. arh.
Koordinator plana: Zoran Hebar dipl. ing. arh.	
Stručni tim u izradi plana: 1. Zoran Hebar dipl. ing. arh. 2. Domagoj Lovas dipl. ing. arh. 3. Slobodan Đurković dipl. ing. prom. 4. Goran Izetbegović dipl. ing. prom. 5. Nada Bakula dipl. oec., ing. grad. 6. Ijerka Mišanović dipl. ing. arh. 7. Miroslav Šrenj grad. teh. 8. Burdica Čonč teh. crtač 9. Ivan Šulentić asp. arh.	
Pečat Gradskog vijeća:	Predsjednica Gradskog vijeća: Dubravka Kanoči dipl.oec.
Istovjetnost ovog prostornog plana s izvornikom ovjerava:	Pečat nadležnog tijela: