



NARUČITELI: GRAD VARAŽDIN
IZVRŠITELI: URBANISTIČKI ZAVOD GRADA ZAGREBA d.o.o.
prosinac, 2006.

0.4.2. ZELENI SUSTAV GRADA VARAŽDINA

TUMAČ PLANSKOG ZNAKOVLJA

GRANICA GUP-a

MOGUĆNOSTI RAZVOJA ZELENOG SUSTAVA - UNUTAR ZELENIH POVRŠINA ODREĐENIH GUP-om

postojeće: **Z** (green hatched), **R** (blue hatched)

planirano: **Z1-Z10** (various green patterns), **R1-R3** (various blue patterns)

ŠPORTSKO REKREACIJSKA NAMJENA
AC - Auto kamp - moguća škola
AC - Auto kamp - moguća škola
Z1 - sportsko rekreacijska namjena
Z2 - sportsko rekreacijska namjena
Z3 - sportsko rekreacijska namjena
Z4 - sportsko rekreacijska namjena
Z5 - sportsko rekreacijska namjena
Z6 - sportsko rekreacijska namjena
Z7 - sportsko rekreacijska namjena
Z8 - sportsko rekreacijska namjena
Z9 - sportsko rekreacijska namjena
Z10 - sportsko rekreacijska namjena

JAVNE ZELENE POVRŠINE - uređeni parkovi
Z1 - javna zelena površina - uređeni parkovi
Z2 - javna zelena površina - uređeni parkovi
Z3 - javna zelena površina - uređeni parkovi
Z4 - javna zelena površina - uređeni parkovi
Z5 - javna zelena površina - uređeni parkovi
Z6 - javna zelena površina - uređeni parkovi
Z7 - javna zelena površina - uređeni parkovi
Z8 - javna zelena površina - uređeni parkovi
Z9 - javna zelena površina - uređeni parkovi
Z10 - javna zelena površina - uređeni parkovi

JAVNE ZELENE POVRŠINE - uređene zelene površine
Z1 - javna zelena površina - uređene zelene površine
Z2 - javna zelena površina - uređene zelene površine
Z3 - javna zelena površina - uređene zelene površine
Z4 - javna zelena površina - uređene zelene površine
Z5 - javna zelena površina - uređene zelene površine
Z6 - javna zelena površina - uređene zelene površine
Z7 - javna zelena površina - uređene zelene površine
Z8 - javna zelena površina - uređene zelene površine
Z9 - javna zelena površina - uređene zelene površine
Z10 - javna zelena površina - uređene zelene površine

MOGUĆNOSTI RAZVOJA ZELENOG SUSTAVA - DODATNIM ZELENIM POVRŠINAMA

POTENCIJALNA ZELENA POVRŠINA
A. PARK ZA STANOVIŠNE
B. PARK ZA STANOVIŠNE I ZAPOSLENKE
C. PRIVATNI PARK SA SADRŽAJIMA ZA ODMOR ZAPOSLENIKA
D. PARK SA DJEĆIMA IGRALISTEM
E. PARK ZA SLIJEPE
F. PARK SA ŠPORTSKO REKREACIJSKIM SADRŽAJIMA ZA DJEĆU I MLADU (vr. SKATE PARK)
G. ZELENA POVRŠINA PREVENIVNO ZAŠTITNO OKOLIŠNE NAMJENE
H. ZELENA POVRŠINA PREVENIVNO ZAŠTITNO OKOLIŠNE NAMJENE
I. LINEARNA ZELENA POVRŠINA UZ NASIP VODOTOKA I POVEZANICA PREMA SUSJEDNIM ZELENIM POVRŠINAMA
J. MANJA UREĐENA ZELENA POVRŠINA STAMBENE ČETVRTI

POTENCIJALNA "ZELENA VEZA" S PJEŠAČKO BIKIKLISTIČKIM STAZAMA

MOGUĆNOST UREĐENJA ZELENOG TRGA - "SQUARE-a"

MOGUĆNOST SADNJE ZELENILA U SKLOPU ULICE - DRVOREDI

PRIJEDLOG ZAŠTITNIH POJASEVA VISOKOG ZELENILA NA PRIVATNIM ČESTICAMA

POSTOJEĆA STABLA NA ZELENIM POVRŠINAMA

POSTOJEĆI DRVOREDI I STABLA U ULIČNOM KORIDORU

POSLOVNA NAMJENA U PERIVJONOM ZELENILU
P - Poslovna namjena - Vređa
P - Poslovna namjena - Vređa

POSLOVNA NAMJENA U PERIVJONOM ZELENILU
P - Poslovna namjena - Vređa
P - Poslovna namjena - Vređa

GROBLJE

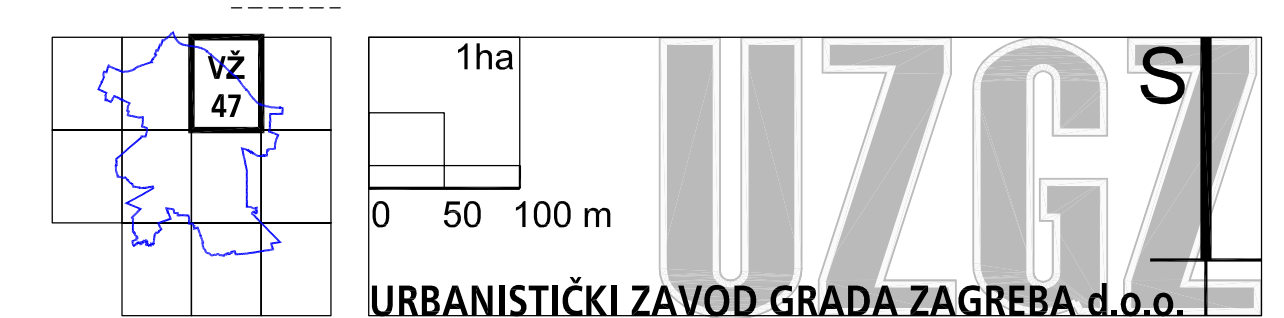
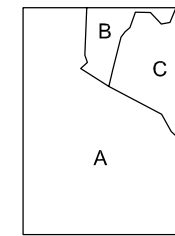
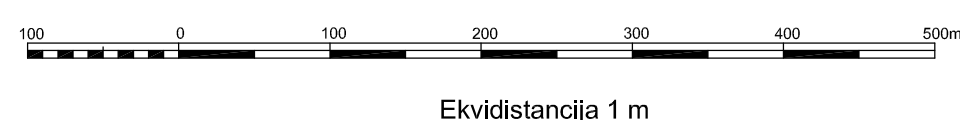
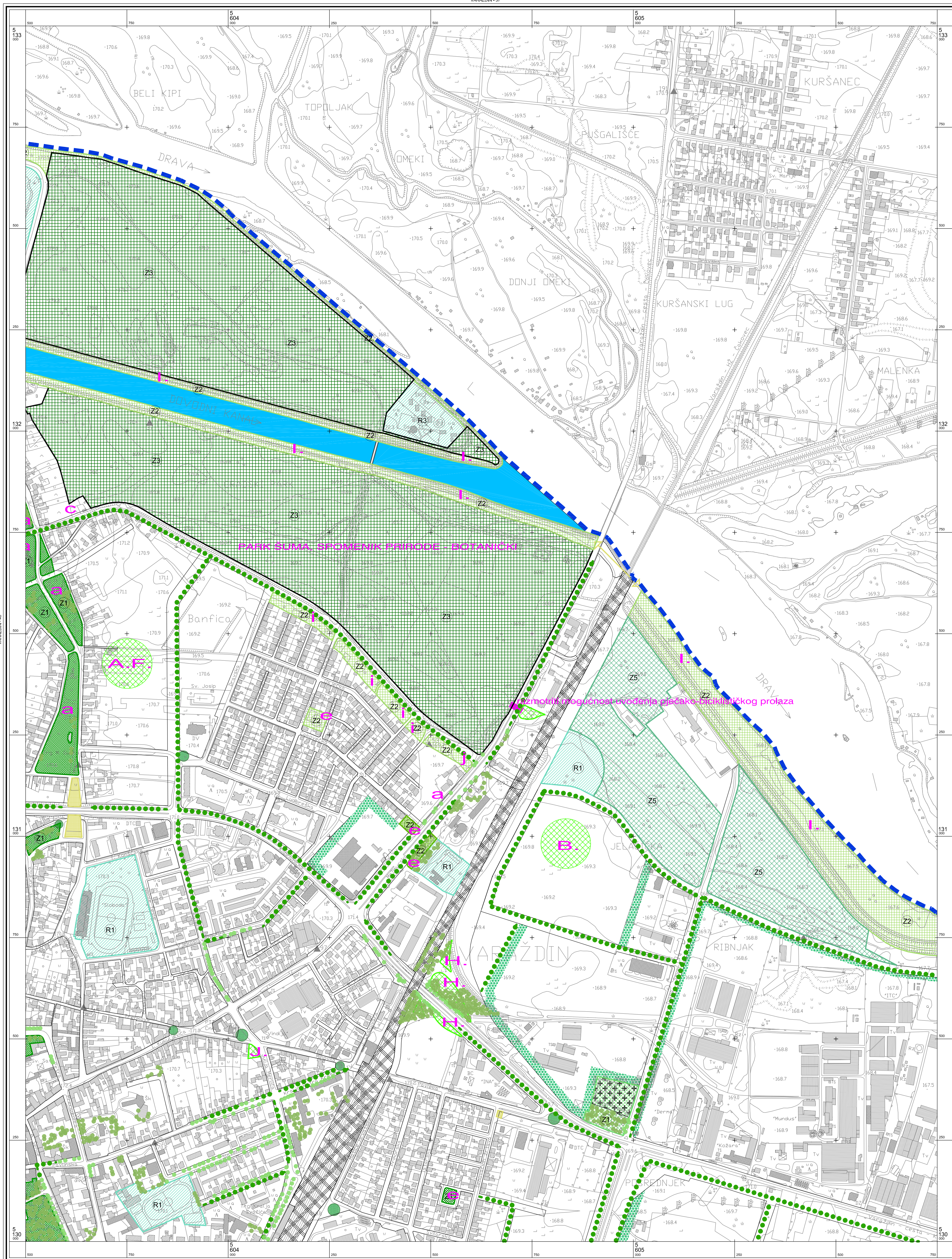
SPOMEN GROBLJE

VODENE POVRŠINE

ZONA ŽELJEZNIČKE I ŽELJEZNIČKIH POSTROJENJA

KORIDOR PROMETNICA

MOGUĆI KORIDOR PROMETNICA



<p>Urbanistički zavod Grada Zagreba d.o.o.</p>	
<p>GENERALNI URBANISTIČKI PLAN GRADA VARAŽDINA</p>	
<p>PRILOG: 0.4. ZELENI SUSTAV GRADA VARAŽDINA</p>	
<p>Broj kartografskog prikaza: 0.4.2.</p>	<p>Mjerilo kartografskog prikaza: 1:5000</p>
<p>Program mjera za unapređenje stanja u prostoru: "Službeni vijećnik grada Varaždina" Broj 2/01</p>	<p>Odluka Gradskog vijeća o donošenju plana: "Službeni vijećnik grada Varaždina" Broj 1/07</p>
<p>Javna rasprava: 23. 11. - 23. 12. 2006.</p>	<p>Javna izlaganja održana: 28. 1. 2007. studenog, 05. 07. 112. prosinca 2006.</p>
<p>Pečat tijela odgovornog za provođenje javne rasprave:</p>	<p>Odgovorna osoba za provođenje javne rasprave: Marjan Bakulić dipl.prav.</p>
<p>Suglasnost na plan prema čl. 26b. i 24 Zakona o prostornom uređenju (NN br. 30/94, 68/98, 61/00, 32/02, 100/04) broj suglasnosti, klasa:</p>	<p>datum:</p>
<p>1. Ured Državne uprave u Varaždinskoj županiji. Služba za prostorno uređenje, zaštitu okoliša, građevinstvo i imovinsko-pravne poslove Klasa: 350-02/04-01/05, URBPOJ: 21/04-05-02-03 2. MINISTARSTVO KULTURE, Uprava za zaštitu kulturne baštine, Konzervatorski odjel u Varaždinu Klasa: 350-02/01-01/07, URBPOJ: 532-04-11/1-06-34 3. MINISTARSTVO OBRADE, Uprava za materijalne resurse, Služba za nekretnine, građevinstvo i zaštitu okoliša Klasa: 350-02/04-01/05, URBPOJ: 3114-04/17-06/03-04-06 4. MINISTARSTVO UNUTARNJIH POSLOVA, Policijska uprava Varaždinska Klasa: 350-02/01-01/05, URBPOJ: 3114-04/17-06/03-2-2006, MI</p>	<p>27.11.2006. 13.11.2006. 24.11.2006.</p>
<p>Pravna osoba / tijelo koje je izradilo plan: URBANISTIČKI ZAVOD GRADA ZAGREBA d.o.o. ZAGREB, Britanski trg 12</p>	<p>Pečat pravne osobe / tijela koje je izradio plan: Odgovorna osoba:</p>
<p>Koordinator plana: Zoran Hebar dipl. ing. arh.</p>	<p>Luka Šulentić dipl. ing. arh.</p>
<p>Stručni tim u izradi priloga plana: 1. Zoran Hebar dipl. ing. arh. 2. Vesna Hirga Martić dipl.ing.ured.knj. 3. Domagoj Lovas dipl. ing. arh.</p>	<p>Predsjednica Gradskog vijeća: Dubravka Kanoti dipl.oec.</p>
<p>Pečat Gradskog vijeća:</p>	<p>Pečat nadležnog tijela:</p>
<p>Istovjetnost ovog prostornog plana s izvornikom potvrđava:</p>	<p>Pečat nadležnog tijela:</p>