



NARUČITELI: GRAD VARAŽDIN
IZVRŠITELI: URBANISTIČKI ZAVOD GRADA ZAGREBA d.o.o.
prosinac, 2006.

0.4.2. ZELENI SUSTAV GRADA VARAŽDINA

TUMAČ PLANSKOG ZNAKOVLJA

GRANICA GUP-a

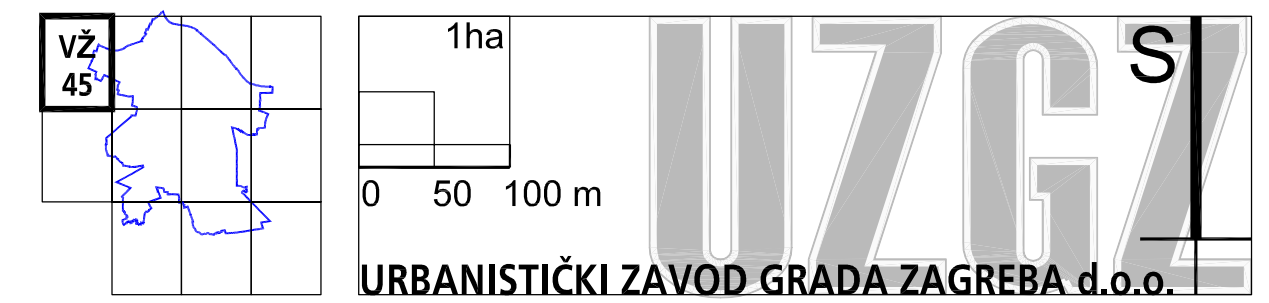
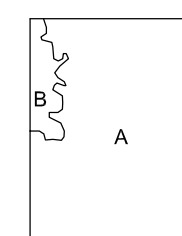
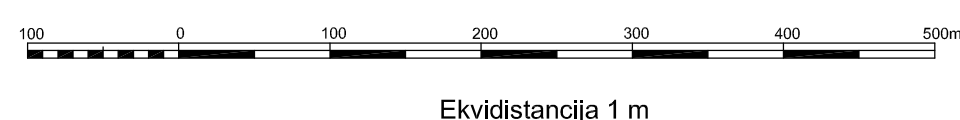
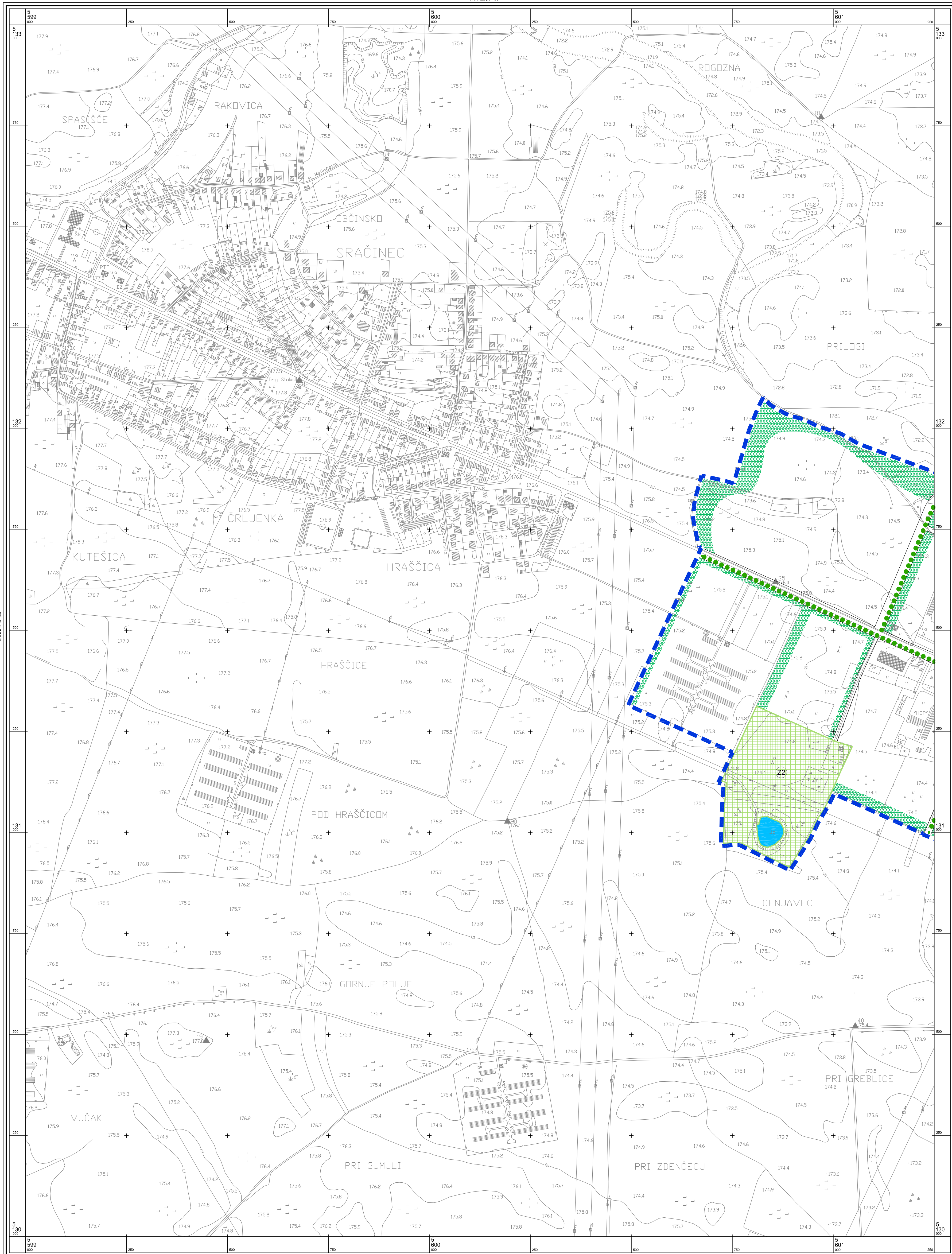
MOGUĆNOSTI RAZVOJA ZELENOG SUSTAVA - UNUTAR ZELENIH POVRŠINA ODREĐENIH GUP-om

postojeće

- R** ŠPORTSKO REKREACIJSKA NAMJENA
- Z** JAVNE ZELENE POVRŠINE - uređeni parkovi
- Z** JAVNE ZELENE POVRŠINE - uređene zelene površine
- Z** ZAŠTITNE ZELENE POVRŠINE - park šuma
- Z** ZAŠTITNE ZELENE POVRŠINE

planirano

- a** JAVNE ZELENE POVRŠINE - uređene zelene površine
- b** ZELENA TAMPOVA ZONA S OMOGUĆENIM PJEŠAČKO - BIKLISTIČKOM STAZAMA I UREĐENIM SADRŽAJIMA ZA ODMOR ZAPOSLENIMA I STANOVNIKIMA I Dječjim igralištem
- c** UREĐENA ZELENA POVRŠINA SA SADRŽAJIMA ZA STANOVNIKE I KORISNIM SADRŽAJIMA
- d** "ZELENI CENTAR" GRADSKIE CETVRTI UGlašeno reprezentativnog karaktera
- e** REVITALIZIRANA ZELENA POVRŠINA
- f** PARK S Dječjim igralištem i sadržajima za starije osobe kao dio zelene sportsko rekreacijske zone
- g** UREĐENA ZELENA POVRŠINA SA SADRŽAJIMA ZA STANOVNIKE I ODMOR ZAPOSLENIMA
- h** UREĐENA ZELENA POVRŠINA SA SADRŽAJIMA ZA STANOVNIKE I ODMOR ZAPOSLENIMA
- i** UREĐENA ZELENA POVRŠINA SA SADRŽAJIMA ZA ODMOR ZAPOSLENIMA
- j** MANJA UREĐENA ZELENA POVRŠINA STAMBENE CETVRTI
- A** POTENCIJALNA "ZELENA VEZA" S PJEŠAČKO BIKLISTIČKIM STAZAMA
- B** MOGUĆNOST UREĐENJA ZELENOG TRGA - "SQUARE-a"
- C** MOGUĆNOST SADNJE ZELENILA U SKLOPU ULICE - DRVOREDI
- D** PRIJEDLOG ZAŠTITNIH POJASEVA VISOKOG ZELENILA NA PRIVATNIM ČESTICAMA
- E** POSTOJEĆA STABLA NA ZELENIM POVRŠINAMA
- F** POSTOJEĆI DRVOREDI I STABLA U ULIČNOM KORIDORU
- G** POSLOVNA NAMJENA U PERIVONJOM ZELENILU
- H** POSLOVNA NAMJENA U PERIVONJOM ZELENILU
- I** GROBLJE
- J** SPOMEN GROBLJE
- K** VODENE POVRŠINE
- L** ZONA ŽELJEZNIČNE I ŽELJEZNIČNIH POSTROJENJA
- M** KORIDOR PROMETNICA
- N** MOGUĆI KORIDOR PROMETNICA



Šuparnija: Grad:	Varaždinska Varaždin
Naziv prostornog plana:	GENERALNI URBANISTIČKI PLAN GRADA VARAŽDINA
Naziv kartografskog prikaza:	PRILOG: 0.4. ZELENI SUSTAV GRADA VARAŽDINA
Broj kartografskog prikaza:	0.4.2.
Mjerilo kartografskog prikaza:	1:5000
Program mjera za unapređenje stanja u prostoru: "Službeni vjersnik grada Varaždin"	Odluka Gradskog vijeća o donošenju plana: "Službeni vjersnik grada Varaždin"
Broj 2/01	Broj 1/07
Javna rasprava: Pečat tijela odgovornog za provođenje javne rasprave:	Javna izlaganja održana: 28. 1. 2006. studenog, 05. 07. 12. prosinca 2006. Odgovorna osoba za provođenje javne rasprave: Marjan Bakulić dipl.prav.
Suglasnost na plan prema čl. 26b. i 24 Zakona o prostornom uređenju (NN br. 30/94, 68/98, 61/00, 32/02, 100/04) broj suglasnosti, klasa:	datum:
1. Ured Državne uprave u Varaždinskoj županiji, Služba za prostorno uređenje, zaštitu okoliša, graditeljstvo i imovinsko-pravne poslove KLASA: 350-02/05-01/05, URBROJ: 2199-05-02-05-3	02.11.2006.
2. MINISTARSTVO KULTURE, Uprava za zaštitu kulturne baštine, Konzervatorski odjel u Varaždinu KLASA: 350-02/01-01/07, URBROJ: 532-04-11/1-06-34	27.11.2006.
3. MINISTARSTVO OBRADE, Uprava za materijalne resurse, Služba za nekretnine, graditeljstvo i zaštitu okoliša KLASA: 350-02/01-01/05, URBROJ: 3114-04/17-06/03-2-2006-MI	13.11.2006.
4. MINISTARSTVO UNUTARNJIH POSLOVA, Policijska uprava Varaždinska KLASA: 350-02/01-01/05, URBROJ: 3114-04/17-06/03-2-2006-MI	24.11.2006.
Pravna osoba / tijelo koje je izradilo plan: Pečat pravne osobe / tijela koje je izradilo plan:	URBANISTIČKI ZAVOD GRADA ZAGREBA d.o.o. ZAGREB, Britanski trg 12 Luka Šulentić dipl. ing. arh.
Koordinator plana:	Zoran Hebar dipl. ing. arh.
Stručni tim u izradi priloga plana: 1. Zoran Hebar dipl. ing. arh. 2. Vesna Hirga Martić dipl.ing.ured.knj. 3. Domagoj Lovas dipl. ing. arh.	
Pečat Gradskog vijeća:	Predsjednica Gradskog vijeća: Dubravka Kanoti dipl.oec.
Istovjetnost ovog prostornog plana s izvornikom ovjerava:	Pečat nadležnog tijela: