



NARUČITELI: GRAD VARAŽDIN IZVRŠITELI: URBANISTIČKI ZAVOD GRADA ZAGREBA d.o.o. prosinac, 2006.

0.4.2. ZELENI SUSTAV GRADA VARAŽDINA

**TUMAČ PLANSKOG ZNAKOVLJA**

**GRANICA GUP-a**

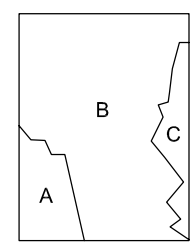
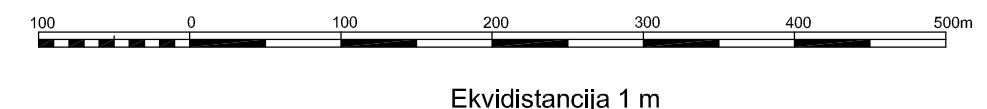
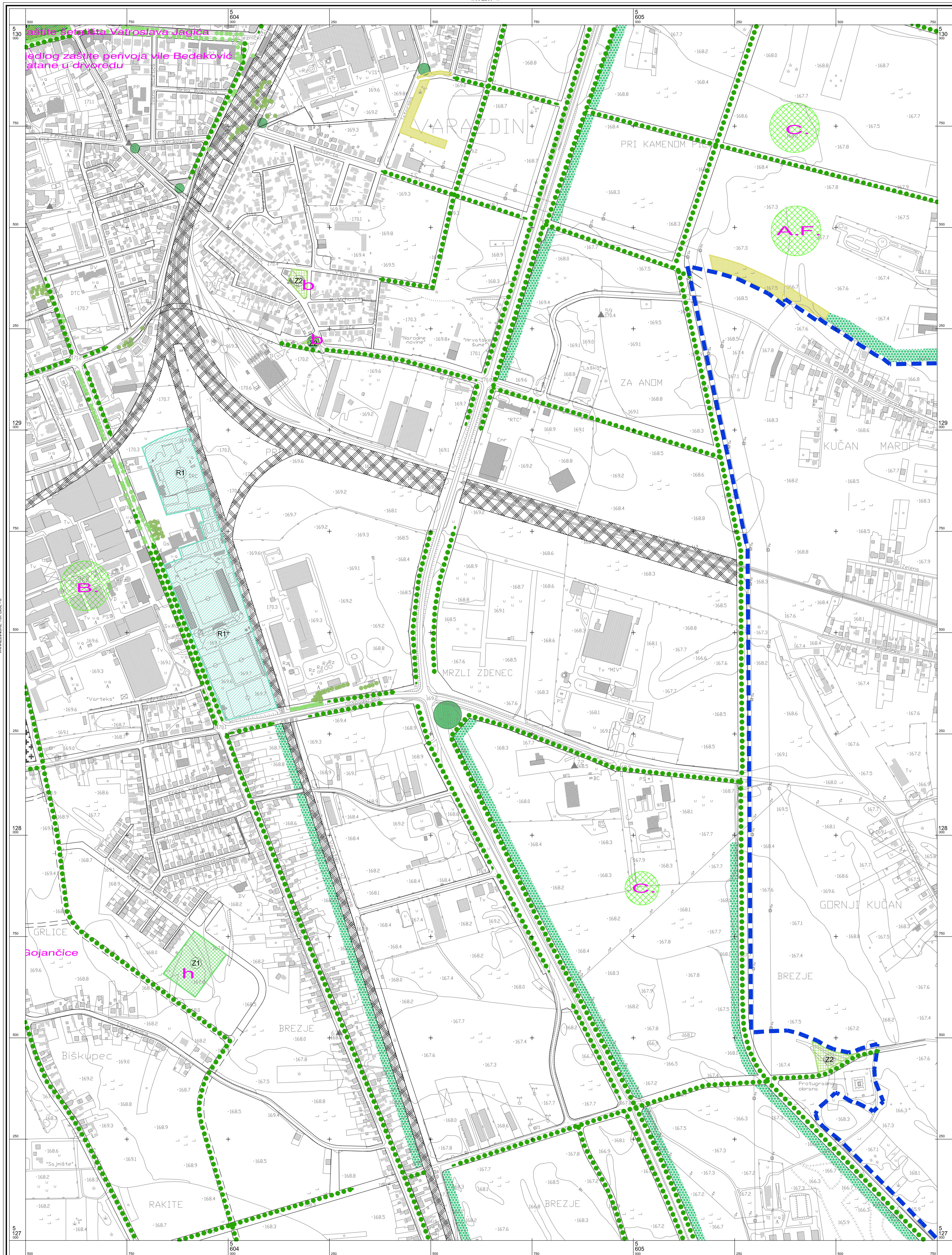
**MOGUĆNOSTI RAZVOJA ZELENOG SUSTAVA - UNUTAR ZELENIH POVRŠINA ODREĐENIH GUP-om**

postojeće planirano

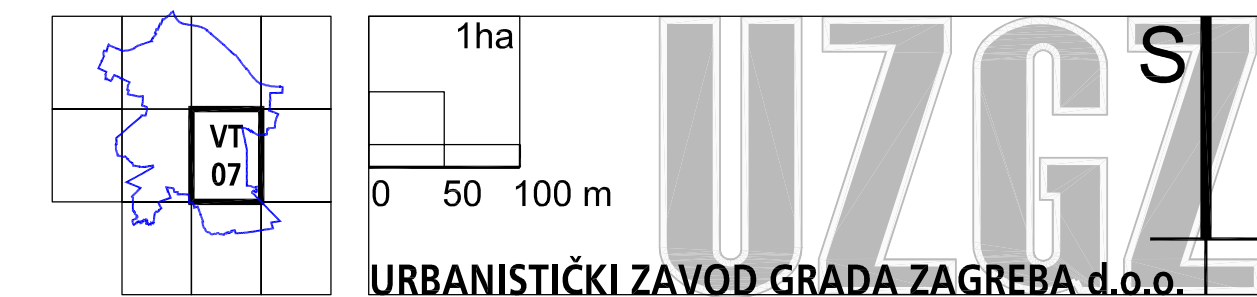
- R** ŠPORTSKO REKREACIJSKA NAMJENA
- Z** JAVNE ZELENE POVRŠINE - uređeni parkovi
- Z** JAVNE ZELENE POVRŠINE - uređene zelene površine
- Z** ZAŠTITNE ZELENE POVRŠINE - park šuma
- Z** ZAŠTITNE ZELENE POVRŠINE
- Z** POTENCIJALNA ZELENA POVRŠINA
- Z** POTENCIJALNA "ZELENA VEZA" S PJEŠAČKO BIKIKLISTIČKIM STAZAMA
- Z** MOGUĆNOST UREĐENJA ZELENOG TRGA - "SQUARE-a"
- Z** MOGUĆNOST SADNJE ZELENILA I SKLOPU ULICE - DRVOVEDI
- Z** PRIJEDLOG ZAŠTITNIH POJASEVA VISOKOG ZELENILA NA PRIVATNIM ČESTICAMA
- Z** POSTOJEĆA STABLA NA ZELENIM POVRŠINAMA
- Z** POSTOJEĆI DRVOVEDI I STABLA U ULIČNOM KORIDORU
- Z** POSLOVNA NAMJENA U PERIVJONOM ZELENILU
- Z** POSLOVNA NAMJENA U PERIVJONOM ZELENILU
- Z** GROBLJE
- Z** SPOMEN GROBLJE
- Z** VODENE POVRŠINE
- Z** ZONA ŽELJEZNIČE I ŽELJEZNIČKIH POSTROJENJA
- Z** KORIDOR PROMETNICA
- Z** MOGUĆI KORIDOR PROMETNICA

**MOGUĆNOSTI RAZVOJA ZELENOG SUSTAVA - DODATNIM ZELENIM POVRŠINAMA**

- A** PARK ZA STANOVNIKE
- B** PARK ZA STANOVNIKE I ZAPOSLENIKE
- C** PRIVATNI PARK SA SADRŽAJIMA ZA ODMOR ZAPOSLENIKA
- D** PARK SA DJEĆIMA IGRALIŠTEM
- E** PARK ZA SLIPE
- F** PARK SA ŠPORTSKO REKREACIJSKIM SADRŽAJIMA ZA DJECE I MLADU (SKATE PARK)
- G** ZELENA POVRŠINA PRVENSTVENO ZAŠTITNO OKOLISNE NAMJENE
- H** ZELENA POVRŠINA PRVENSTVENO ZAŠTITNO OKOLISNE NAMJENE
- I** LINEARNA ZELENA POVRŠINA UZ NASIP VODOVODA
- J** MANJA UREĐENA ZELENA POVRŠINA U STAMBENIM ČETVRTI



KATAstarske OPĆINE A. Ka. Biškupec I B. Ko. Varaždin C. Ko. Kućan



Županija: Varaždinska Grad: Varaždin	<b>GENERALNI URBANISTIČKI PLAN GRADA VARAŽDINA</b>	
Naziv prostornog plana: <b>PRILOG: 0.4. ZELENI SUSTAV GRADA VARAŽDINA</b>		
Naziv kartografskog prikaza:		
Broj kartografskog prikaza: 0.4.2.	Mjerilo kartografskog prikaza: 1:5000	
Program mjera za unapređenje stanja u prostoru: Odluka Gradskog vijeća o donošenju plana: "Službeni viješnik grada Varaždina" Broj 1/07		
Broj 2/01	Javna rasprava: 23. 11. - 23. 12. 2005.	
Pečat tijela odgovornog za provođenje javne rasprave: Marjan Bakulić dipl.prav.		
Suglasnost na plan prema čl. 26b. i 24. Zakona o prostornom uređenju (NN br. 30/94, 68/98, 61/00, 32/02, 100/04) datum: _____		
1. Ured Državne uprave u Varaždinskoj županiji, Služba za prostorno uređenje, zaštitu okoliša, graditeljstvo i imovinsko-pravne poslove KLASA: 350-02/04-01/05, URBROJ: 21/99-05-02-03 02.11.2006.		
2. MINISTARSTVO KULTURE, Uprava za zaštitu kulturne baštine, Konzervatorski odjel u Varaždinu KLASA: 350-02/01-01/07, URBROJ: 532-04-11/1-06-34 27.11.2006.		
3. MINISTARSTVO OBRADE, Uprava za materijalne resurse, Služba za nekretnine, graditeljstvo i zaštitu okoliša KLASA: 350-02/04-01/05, URBROJ: 3114-04/17-06/30/2-2006, MI 13.11.2006.		
4. MINISTARSTVO UNUTARNJIH POSLOVA, Policijska uprava Varaždinska KLASA: 350-02/01-01/05, URBROJ: 3114-04/17-06/30/2-2006, MI 24.11.2006.		
Pravna osoba / tijelo koje je izradilo plan: <b>URBANISTIČKI ZAVOD GRADA ZAGREBA d.o.o. ZAGREB, Britanski trg 12</b>		
Pečat pravne osobe / tijela koje je izradilo plan:		Odgovorna osoba:
		Luka Šulentić dipl. ing. arh.
Koordinator plana: Zoran Hebar dipl. ing. arh.		
Stručni tim u izradi priloga plana: 1. Zoran Hebar dipl. ing. arh. 2. Vesna Hirga Martić dipl.ing.ured.knj. 3. Domagoj Lovas dipl. ing. arh.		
Pečat Gradskog vijeća:		Predsjednica Gradskog vijeća: Dubravka Kanoti dipl.oec.
Istovjetnost ovog prostornog plana s izvornikom ovrjava: Pečat nadležnog tijela:		