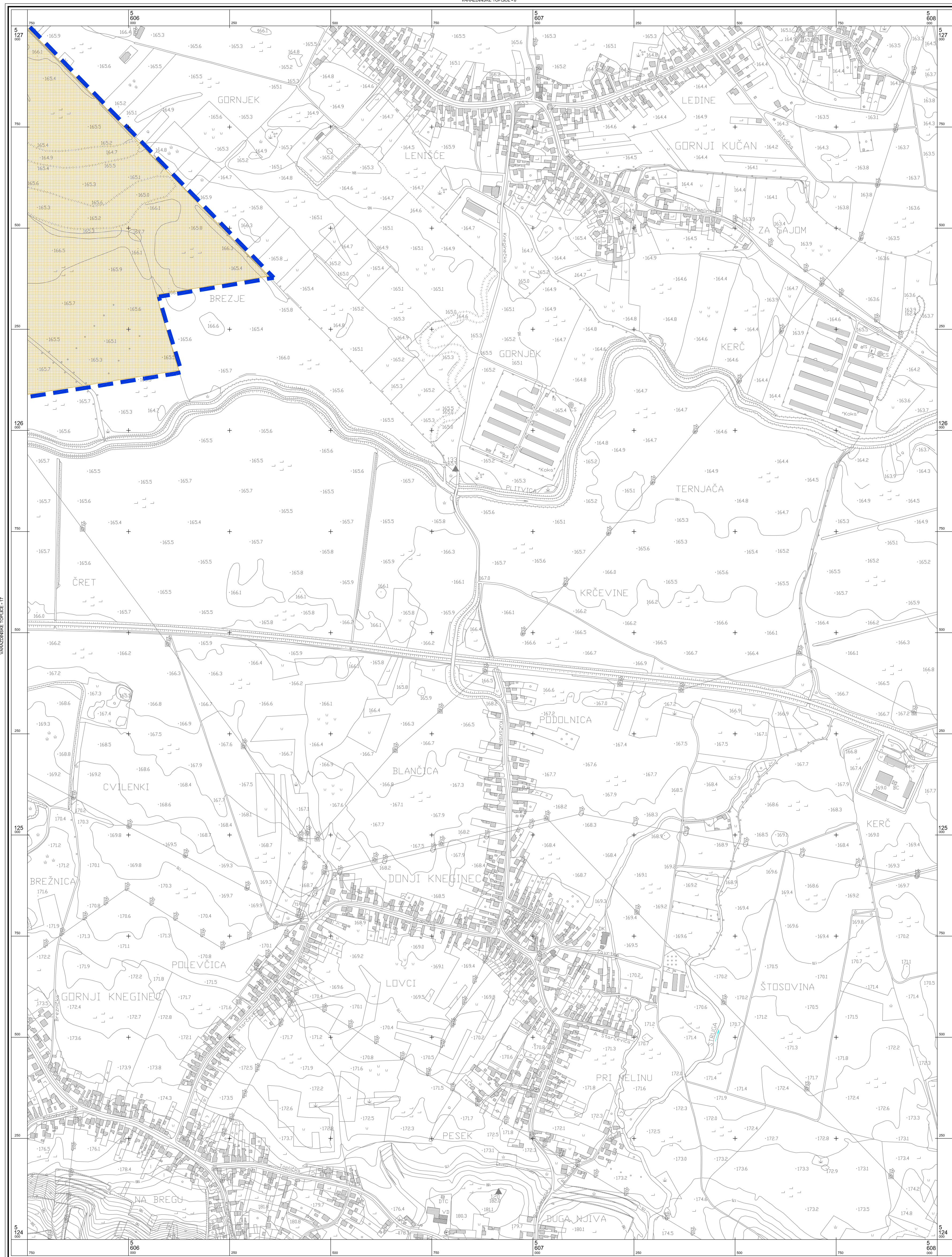


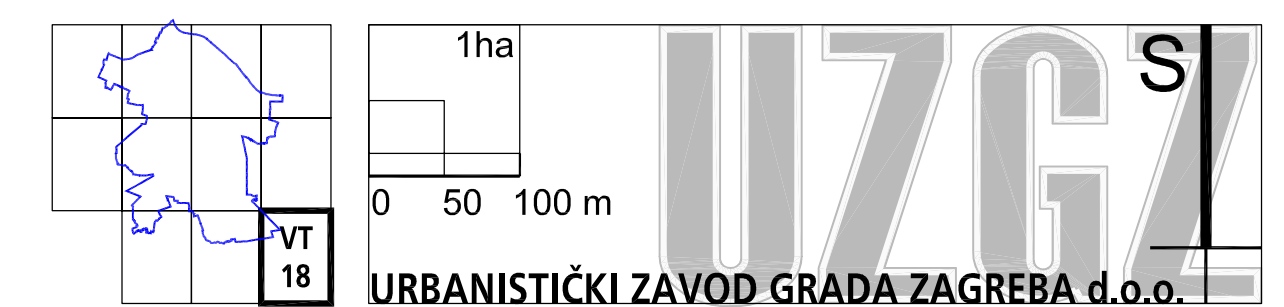


0.4.1. ZELENI SUSTAV GRADA VARAŽDINA
POSTOJEĆE STANJE

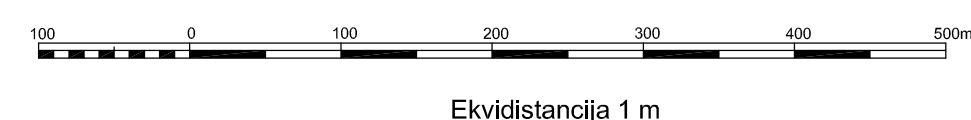


TUMAČ PLANSKOG ZNAKOVlja

- GRANICA GUP-a
- TRG
- ULIČNO ZELENILO
- PARK
- PARK ŠUMA (zaštićena kategorija po Zakonu o zaštiti prirode)
- ZELENE POVRŠINE JAVNE NAMJENE: neodržavane, degradirane, međuprostori zelenila bez sadržaja, livadne formacije
- ŠUMA PARKOVNE NAMJENE
- OSTACI NEKADAŠNJIH ŠUMA, SKUPINE STABALA
- ZELENILLO PARKIRALIŠTA
- ZELENILLO UZ CRKVE
- GROBLJE
- ZELENILLO UZ STARI GRAD
- ZELENILLO UZ DVORCE
- RASADNIK
- POLJOPRIVREDNE POVRŠINE, POLJ.POVRŠ. KUĆNIH VRTOVA
- LIVADE, LIVADE U SUKESIJU PREMA ŠUMI, LIVADE KOJE NASTAJU DEGRADACIJOM ŠUME
- ZELENILLO UZ VIŠESTAMBENU IZGRADNJU
- INDIVIDUALNA IZGRADNJA S PRIPADAJUĆIM VRTOVIMA
- ZELENILLO UZ POSLOVNE GRAĐEVINE I GRAĐEVINE S USLUŽNOM DJELATNOSTI
- DVORIŠNE ZELENE POVRŠINE STAROGRADSKOG BLOKA
- SPORTSKE I REKREACIJSKE POVRŠINE
- ZELENE POVRŠINE UZ JAVNE SADRŽAJE (škole, bolnice ...)
- ZELENE POVRŠINE UZ INDUSTRIJSKE OBJEKTE SKLADIŠTA I TRGOVAČKE CENTRE
- ZELENE POVRŠINE UZ INFRASTRUKTURNE TRASE - ŽELJEZNICU
- OBALE REGULIRANIH KORITA
- OBALE UMJETNIH AKUMULACIJA
- DEGRADIRANE POVRŠINE
- ZELENILLO VOJNIH KOMPLEKSA
- ZELENILLO BIVŠIH VOJNIH KOMPLEKSA



Županija: Varaždinska Grad: Varaždin	
Naziv prostornog plana: GENERALNI URBANISTIČKI PLAN GRADA VARAŽDINA	
Naziv kartografskog prikaza: PRILOG: 0.4. ZELENI SUSTAV GRADA VARAŽDINA POSTOJEĆE STANJE	
Broj kartografskog prikaza: 0.4.1.	Mjerilo kartografskog prikaza: 1:5000
Program mjera za unapređenje stanja u prostoru: "Službeni vjiesnik grada Varaždina" Broj 2/01	
Javna rasprava: 23. 11. - 23. 12. 2005.	
Pečat tijela odgovornog za provođenje javne rasprave: Marijan Bakulić dipl.prav.	
Suglasnost na plan prema čl. 26b. i 24 Zakona o prostornom uređenju (NN br. 30/94, 68/98, 61/00, 32/02, 100/04) datum:	
1. Ured Državne uprave u Varaždinskoj županiji, služba za prostorno uređenje, zaštitu okoliša, graditeljstvo i imovinsko-pravne poslove KLASA: 350-02/06-01/25, URBPOJ: 2186-05-02-06-3 02.11.2006.	
2. MINISTARSTVO KULTURE, Uprava za zaštitu kulturne baštine, Konzervatorski odjel u Varaždinu KLASA: 350-02/01-01/07, URBPOJ: 532-04-1/1/1-06-34 27.11.2006.	
3. MINISTARSTVO OBRADE, Uprava za materijalne resurse, Služba za nekretnine, graditeljstvo i zaštitu okoliša KLASA: 350-02/06-01/25, URBPOJ: 5114-04/07-58392-2006 13.11.2006.	
4. MINISTARSTVO UNUTARNJIH POSLOVA, Policijska uprava Varaždinska KLASA: 350-02/01-01/20, URBPOJ: 5114-04/07-58392-2006, III 24.11.2006.	
Pravna osoba / tijelo koje je izradilo plan: URBANISTIČKI ZAVOD GRADA ZAGREBA d.o.o. ZAGREB, Britanski trg 12	
Pečat pravne osobe / tijela koje je izradilo plan:	Odgovorna osoba: Luka Šulentić dipl.ing. arh.
Koordinator plana: Zoran Hebar dipl. ing. arh.	
Stručni tim u izradi priloga plana: 1. Zoran Hebar dipl. ing. arh. 2. Vesna Hrđa Markić dipl.ing.ured.kraj. 3. Domagoj Lovas dipl. ing. arh.	
Pečat Gradskog vijeća:	Predsjednica Gradskog vijeća: Dubravka Kanoti dipl.oecc.
Istovjetnost ovog prostornog plana s izvornikom ovjerava:	Pečat nadležnog tijela:



KATAstarske OPĆINE	
A.	Ko.Kuđan
B.	Ko.Varaždin
C.	Ko.Knežinec
D.	Ko.Jakopovec