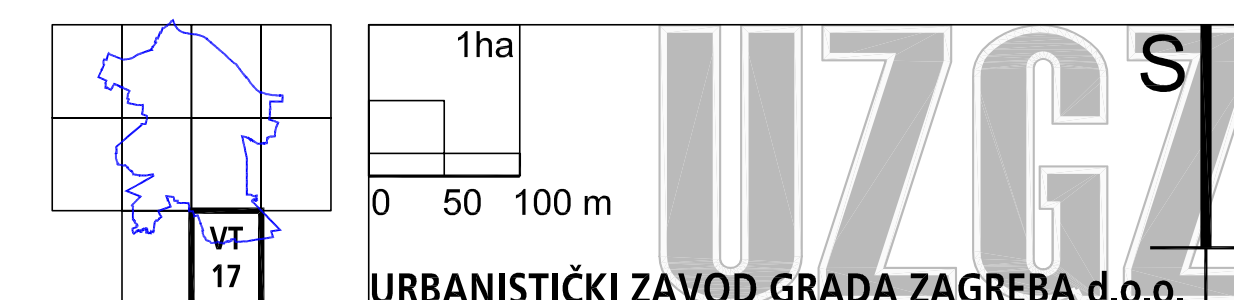
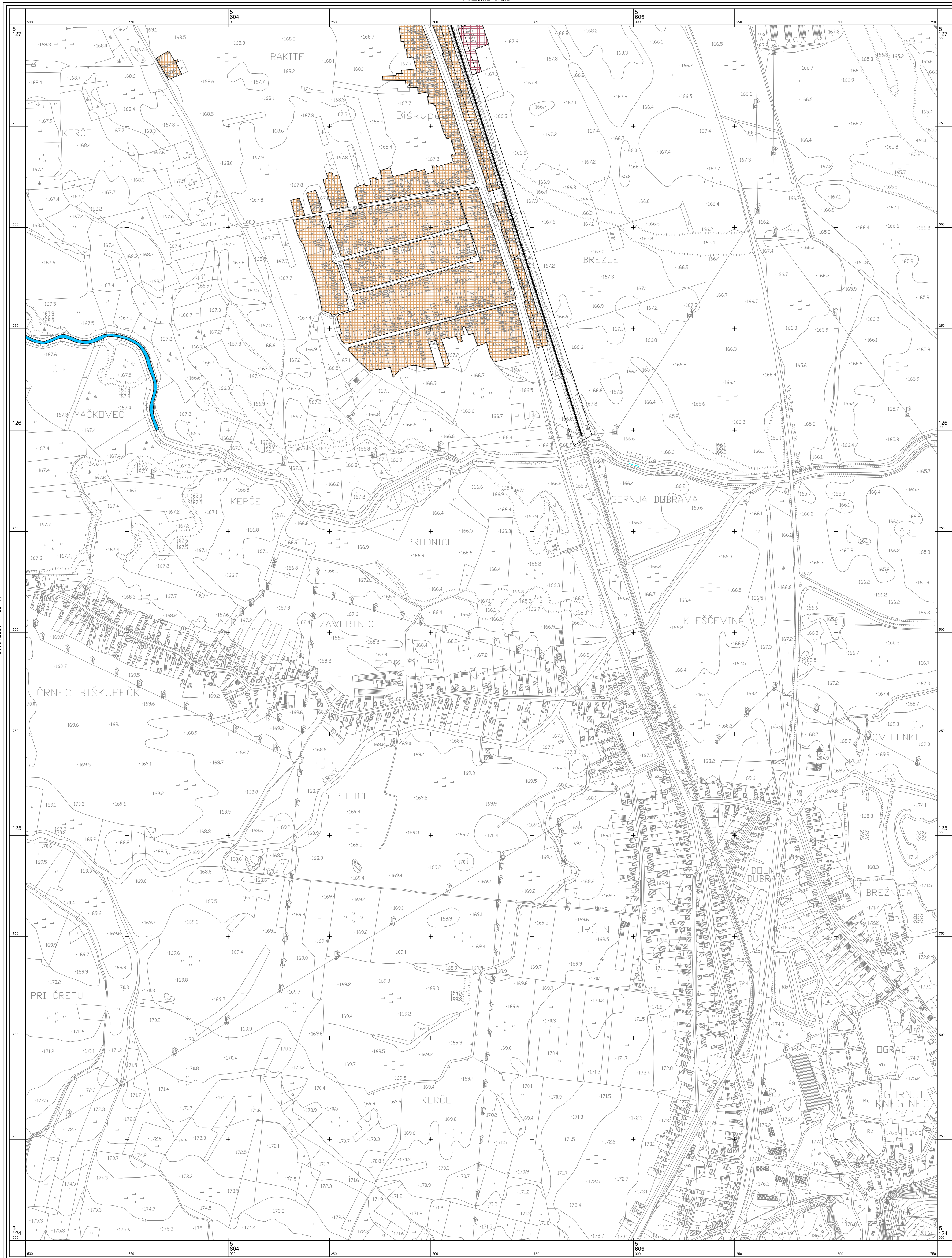




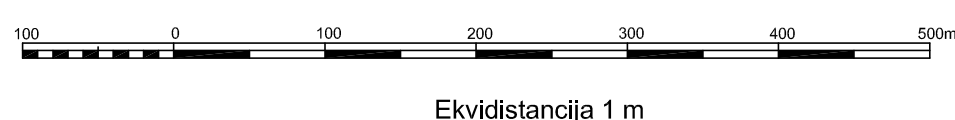
0.3. POSTOJEĆE STANJE  
MORFOLOŠKA STRUKTURA NASELJA

TUMAČ PLANSKOG ZNAKOVILJA

- BLOKOVSKA IZGRADNJA
- SLOBODNOSTOJEĆA PRETEŽNO JEDNOOBITELJSKA IZGRADNJA
- SLOBODNOSTOJEĆA VIŠEKATNA VIŠESTAMBENA IZGRADNJA
- POJEDINAČNE JAVNE GRAĐEVINE
- RAZNOLIKA TIPOLOGIJA INDUSTRIJSKIH I SKLADIŠNO TRGOVAČKIH GRAĐEVINA
- FARME
- GRADSKI PARKOVI
- DJELOMIČNO UREĐENE ZELENE POVRŠINE
- ZELENILU U SKLOPU ČESTICA JAVNIH GRAĐEVINA
- ŠUME
- POVRŠINE SPORTSKIH I REKREACIJSKIH ZONA
- DRVOREDI, VISOKO ZELENILU NA JAVNIM POVRŠINAMA
- GROBLJA
- VOĆNJACI, VRTOVI, POLJOPRIVREDA I LIVADE
- VODENE POVRŠINE
- PUJEŠAČKA ZONA
- TR TRŽNICA
- AK AUTOBUSNI KOLODVOR
- ŽK ŽELJEZNIČKI KOLODVOR
- ŽELJEZNIČKA PRUGA
- GRANICA ZAŠTIĆENE POVJESNE JEZGRE
- GRANICA TAMPON ZONE (DRUGA ZONA ZAŠTITE) ZAŠTIĆENE POVJESNE JEZGRE
- GRANICA ZONE ZAŠTITE DRAVSKE PARK ŠUME
- NASIPI
- MOSTOVI
- NADVOŽNJACI I PODVOŽNJACI



Županija: Varaždinska Grad: Varaždin	
Naziv prostornog plana: <b>GENERALNI URBANISTIČKI PLAN GRADA VARAŽDINA</b>	
Naziv kartografskog prikaza: <b>PRILOG: 0.3. POSTOJEĆE STANJE MORFOLOŠKA STRUKTURA NASELJA</b>	
Broj kartografskog prikaza: 0.3.	Mjerilo kartografskog prikaza: 1:5000
Program mjera za unapređenje stanja u prostoru: "Službeni vjесnik grada Varaždina" Broj 2/01	
Javna rasprava: 23. 11. - 23. 12. 2005.	Javna izlaganja održana: 28. 1. 30. studenog, 05., 07. i 12. prosinca 2005.
Pečat tijela odgovornog za provođenje javne rasprave:	Odgovorna osoba za provođenje javne rasprave: Marjan Bakulić dipl.prav.
Suglasnost na plan prema čl. 26b. i 24 Zakona o prostornom uređenju (NN br. 30/94, 68/98, 61/00, 32/02, 100/04) datum: 27. 11. 2006.	
1. Ured Državne uprave u Varaždinskoj županiji, služba za prostorno uređenje, zaštitu okoliša, graditeljstvo i imovinsko-pravne poslove KLASA: 350-02/06-01/25, URBROJ: 2195-05-02-06-3 02. 11. 2006.	
2. MNISTARSTVO KULTURE, Uprava za zaštitu kulturne baštine, Konzervatorski ođiel u Varaždinu KLASA: 350-02/01-01/07, URBROJ: 532-04-1/11-06-34 27. 11. 2006.	
3. MNISTARSTVO OBANE, Uprava za materijalne resurse, Služba za nekretnine, graditeljstvo i zaštitu okoliša KLASA: 350-02/06-01/20, URBROJ: 5114-04/07-5839/2-2006. 13. 11. 2006.	
4. MNISTARSTVO UNUTARNJIH POSLOVA, Policijska uprava Varaždinska KLASA: 350-02/01-01/20, URBROJ: 5111-04/07-5839/2-2006. 24. 11. 2006.	
Pravna osoba / tijelo koje je izradilo plan: <b>URBANISTIČKI ZAVOD GRADA ZAGREBA d.o.o. ZAGREB, Britanski trg 12</b>	
Pečat pravne osobe / tijela koje je izradilo plan:	Odgovorna osoba: Luka Šulentić dipl. ing. arh.
Koordinator plana: Zoran Hebar dipl. ing. arh.	
Stručni tim u izradi plana: 5. Nada Bakula dipl. oec., ing. grad. 6. Ijerka Mišanović dipl. ing. arh. 7. Miroslav Šrenj grad. teh. 8. Budrčica Čonč teh. crtač. 9. Ivan Šulentić aps. arh.	
Pečat Gradskog vijeća:	Predsjednica Gradskog vijeća: Dubravka Kanoti dipl.oec.
Istovjetnost ovog prostornog plana s izvornikom ovjerava:	Pečat nadležnog tijela:



- KATAstarsKE OPĆINE  
A. Ka. Biškupci I  
B. K.o. Biškupci II  
C. K.o. Varaždin  
D. K.o. Knežinec  
E. K.o. Sv. Ilja