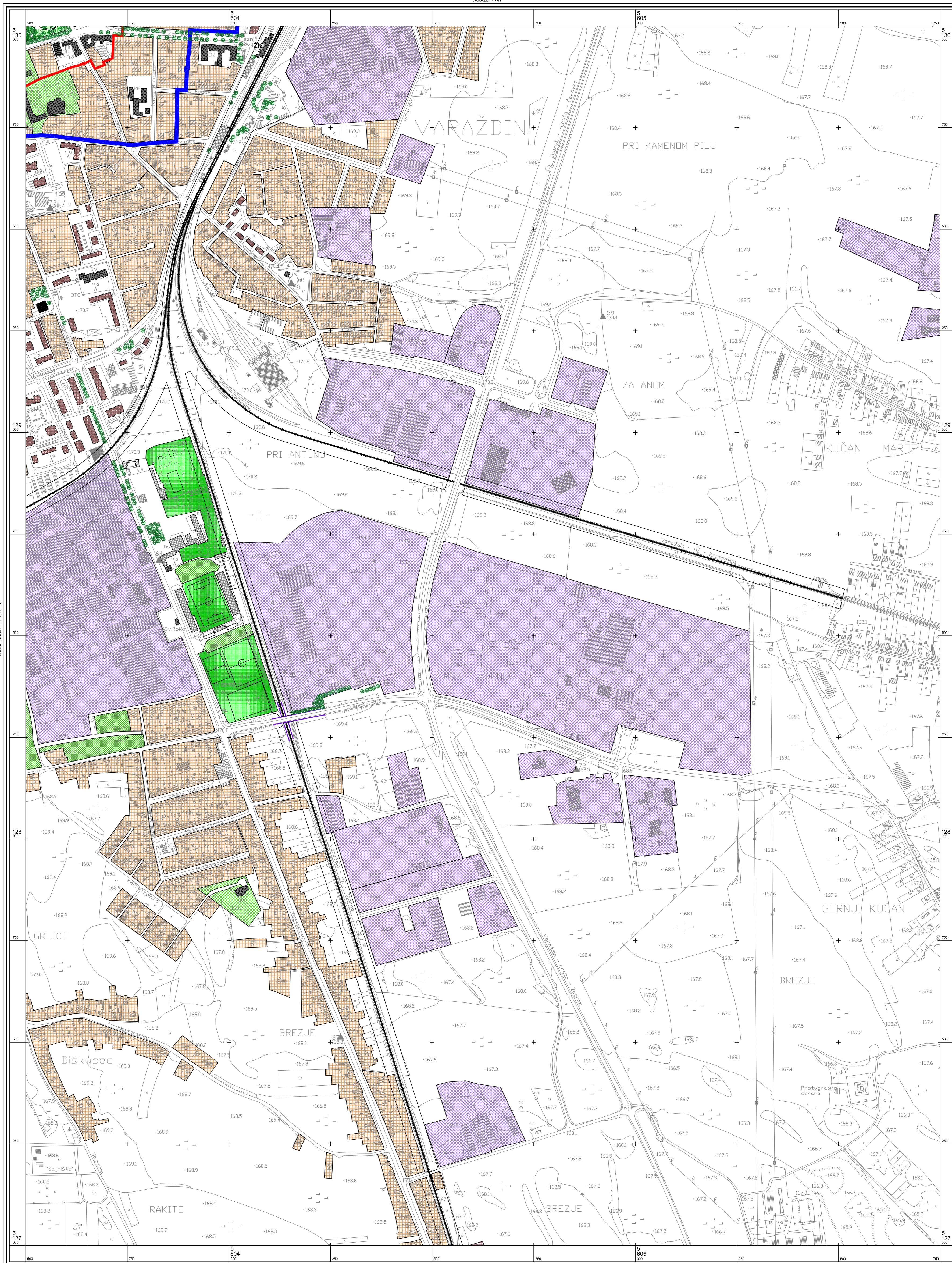




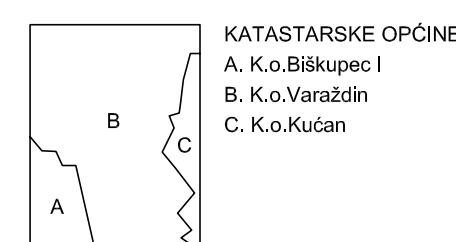
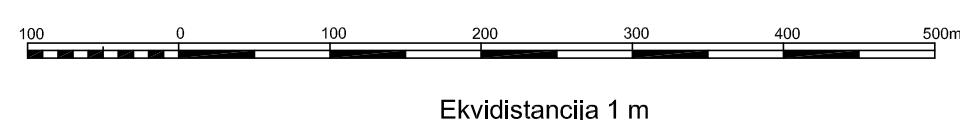
0.3. POSTOJEĆE STANJE
MORFOLOŠKA STRUKTURA NASELJA

TUMAČ PLANSKOG ZNAKOVILJA

- BLOKOVSKA IZGRADNJA
- SLOBODNOSTOJEĆA PRETEŽNO JEDNOOBITELJSKA IZGRADNJA
- SLOBODNOSTOJEĆA VIŠEKATNA VIŠESTAMBENA IZGRADNJA
- POJEDINAČNE JAVNE GRAĐEVINE
- RAZNOLIKA TIPOLOGIJA INDUSTRIJSKIH I SKLADIŠNO TRGOVAČKIH GRAĐEVINA
- FARME
- GRADSKI PARKOVI
- DJELOMIČNO UREĐENE ZELENE POVRŠINE
- ZELENILU U SKLOPU ČESTICA JAVNIH GRAĐEVINA
- ŠUME
- POVRŠINE SPORTSKIH I REKREACIJSKIH ZONA
- DRVOREDI, VISOKO ZELENILU NA JAVNIH POVRŠINAMA
- GROBLJA
- VOČNJACI, VRTOVI, POLJOPRIVREDA I LIVADE
- VODENE POVRŠINE
- PJEŠAČKA ZONA
- TR
- AK
- ŽK
- ŽELJEZNIČKA PRUGA
- GRANICA ZAŠTIĆENE POVLJESNE JEZGRE
- GRANICA TAMPON ZONE (DRUGA ZONA ZAŠTITE) ZAŠTIĆENE POVLJESNE JEZGRE
- GRANICA ZONE ZAŠTITE DRAVSKE PARK ŠUME
- NASIPI
- MOSTOVI
- NADVOŽNJACI I PODVOŽNJACI



Županija: Varaždinska Grad: Varaždin	
Naziv prostornog plana: GENERALNI URBANISTIČKI PLAN GRADA VARAŽDINA	
Naziv kartografskog prikaza: PRILOG: 0.3. POSTOJEĆE STANJE MORFOLOŠKA STRUKTURA NASELJA	
Broj kartografskog prikaza: 0.3.	Mjerilo kartografskog prikaza: 1:5000
Program mjera za unapređenje stanja u prostoru: "Službeni vjensnik grada Varaždina" Broj 2/01	
Javna rasprava: 23. 11. - 23. 12. 2005.	
Pečat tijela odgovornog za provođenje javne rasprave: Marjan Bakulić dipl.pprav.	
Suglasnost na plan prema čl. 26b. i 24 Zakona o prostornom uređenju (NN br. 30/94, 68/98, 61/00, 32/02, 100/04) broj suglasnosti, klasa:	
1. Ured Državne uprave u Varaždinskoj županiji, služba za prostorno uređenje, zaštitu okoliša, graditeljstvo i imovinsko-pravne poslove Klasa: 350-02/06-01/25, URBROJ: 2195-05-02-206-3 02.11.2006.	
2. MINISTARSTVO KULTURE, Uprava za zaštitu kulturne baštine, Konzervatorski odjel u Varaždinu Klasa: 350-02/01-01/07, URBROJ: 532-04-11/1-06-34 27.11.2006.	
3. MINISTARSTVO OBŠTINE, Uprava za materijalne resurse, Služba za nekretnine, graditeljstvo i zaštitu okoliša Klasa: 350-02/06-01/25, URBROJ: 511-04-04/7-5839/2-2006, MI 13.11.2006.	
4. MINISTARSTVO UNUTARNJIH POSLOVA, Policijska uprava Varaždinska Klasa: 350-02/01-01/20, URBROJ: 511-14-04/7-5839/2-2006, MI 24.11.2006.	
Pravna osoba / tijelo koje je izradilo plan: URBANISTIČKI ZAVOD GRADA ZAGREBA d.o.o. ZAGREB, Britanski trg 12	
Pečat pravne osobe / tijela koje je izradilo plan:	
Odgovorna osoba: Luka Šulentić dipl.ing. arh.	
Koordinator plana: Zoran Hebar dipl.ing. arh.	
Stručni tim u izradi plana:	
1. Zoran Hebar dipl.ing. arh. 2. Domagoj Lovas dipl.ing. arh. 3. Slobodan Đurković dipl.ing. prom. 4. Goran Izetbegović dipl.ing. prom.	
5. Nada Bakula dipl. oec., ing. grad. 6. Ijerka Mišanović dipl.ing. arh. 7. Miroslav Šrenj grad. teh. 8. Burdica Čonč teh. crtač 9. Ivan Šulentić aps. arh.	
Pečat Gradskog vijeća:	
Predsjednica Gradskog vijeća: Dubravka Kanoči dipl.oec.	
Istovjetnost ovog prostornog plana s izvornikom ovjerava:	
Pečat nadležnog tijela:	



KATASTARSKE OPĆINE
A. Ka. Biškupec I
B. Ka. Varaždin
C. Ka. Kućan