

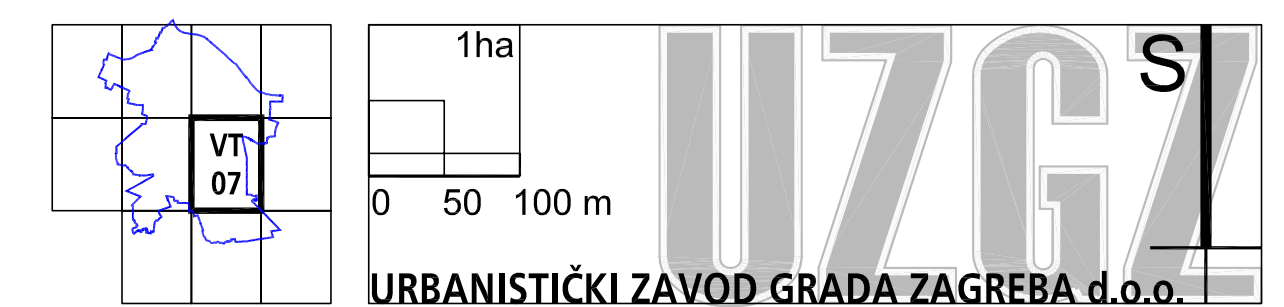
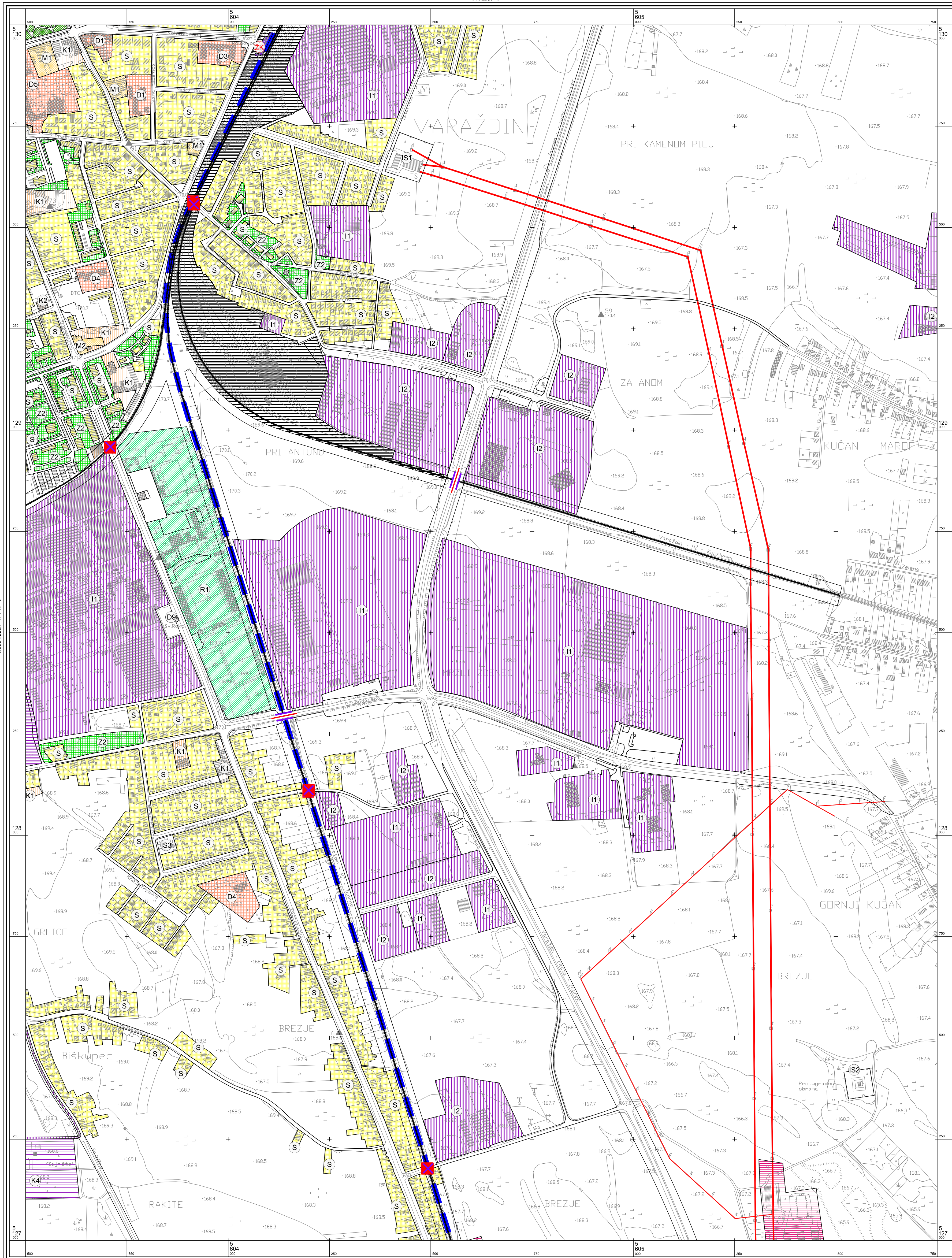


0.2. POSTOJEĆE STANJE
NAMJENA I KORIŠTENJE PROSTORA

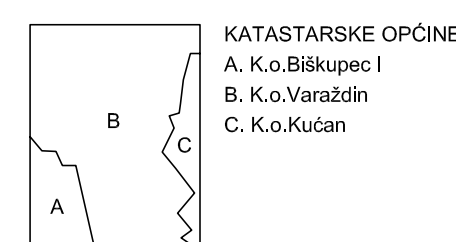
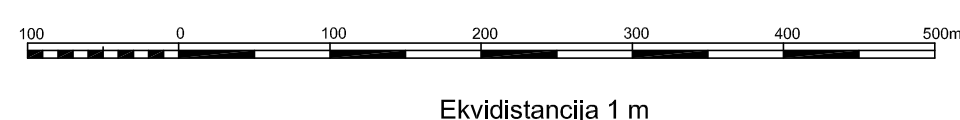
TUMAČ PLANSKOG ZNAKOVLJA

- S STAMBENA NAMJENA
- M MJESOVITA NAMJENA
M1 - pretinčno stambena, M2 - pretinčno poslovna
- D JAVNA I DRUŠTVENA NAMJENA
D1 - upravna, D2 - socijalna, D3 - zdravstvena, D4 - predškolska, D5 - osnovnoškolska, D6 - srednjoškolska, D7 - visokoškolska, D8 - kulturna, D9 - vjerska
- I GOSPODARSKA NAMJENA - proizvodna
I1 - pretinčno proizvodna, I2 - skladniško-veleprodatna I3 - serviska
- K GOSPODARSKA NAMJENA - poslovna
K1 - pretinčno uslužna, K2 - trgovinska
- K GOSPODARSKA NAMJENA - komunalno-servisna
K3 - komunalno-servisna, K4 - sajzište
- F GOSPODARSKA NAMJENA - farme
- IS POVRŠINE INFRASTRUKTURNIH SUSTAVA
IS1 - trafostanice, IS2 - protugradna zaštita, IS3 - telefonska centrala
- R ŠPORTSKO REKREACIJSKA NAMJENA
R1 - sport, R2 - rekreacijska, R3 - kupališta
- Z JAVNE ZELENE POVRŠINE - uređeni parkovi
Z1 - uređeni parkovne površine
- Z JAVNE ZELENE POVRŠINE - djelomično uređene zelene površine
Z2 - javni park, zelene površine, Z3 - dijelje igrališta
- Z ZAŠTITNE ZELENE POVRŠINE - park šuma
Z4 - zaštićeni park šuma
- Z OSTALE ZELENE POVRŠINE - rasadnici
Z5 - rasadnici
- N POSEBNA NAMJENA
- + GROBLJE
- V VODENE POVRŠINE
- V VOČNJACI, LEDINE, POLJOPRIVREDA
- AK AUTOBUSNI KOLODVOR
- P BENZINSKA POSTAJA
- ZK ŽELJEZNIČKI KOLODVOR
- Z ZONA ŽELJEZNICE I ŽELJEZNIČKIH POSTROJENJA
- Z ŽELJEZNIČKA PRUGA
- P CESTOVNI PRIJELAZ U JEDNOJ RAZINI
- P PRIJELAZI U DVJE RAZINE
- D DALEKOVOĐ 110 kV
- D DALEKOVOĐ 35 (20) kV
- V VODOZAŠTITNO PODRUČJE

I zona
II zona
III zona



Županija: Varaždinska Grad: Varaždin	
Naziv prostornog plana: GENERALNI URBANISTIČKI PLAN GRADA VARAŽDINA	
Naziv kartografskog prikaza: PRILOG: 0.2. POSTOJEĆE STANJE NAMJENA I KORIŠTENJE PROSTORA	
Broj kartografskog prikaza: 0.2.	Mjerilo kartografskog prikaza: 1:5000
Program mjera za unapređenje stanja u prostoru: "Službeni vjersnik grada Varaždina" Broj 2/01	
Javna rasprava: 23. 11. - 23. 12. 2005.	Javna izlaganja održana: 28. 1. 2006. studenog, 05., 07. i 12. prosinca 2005.
Pečat tijela odgovornog za provođenje javne rasprave:	Odgovorna osoba za provođenje javne rasprave: Marijan Bakulić dipl.pprav.
Suglasnost na plan prema čl. 26b. i 24 Zakona o prostornom uređenju (NN br. 30/94, 68/98, 61/00, 32/02, 100/04) broj suglasnosti, klasa:	
1. Ured Državne uprave u Varaždinskoj županiji, služba za prostorno uređenje, zaštitu okoliša, graditeljstvo i imovinsko-pravne poslove KLASA: 350-02/06-01/25, URBROJ: 2195-05-02-06-3 02.11.2006.	
2. MINISTARSTVO KULTURE, Uprava za zaštitu kulturne baštine, Konzervatorski odjel u Varaždinu KLASA: 350-02/01-01/07, URBROJ: 532-04-1/11-06-34 27.11.2006.	
3. MINISTARSTVO OBANE, Uprava za materijalne resurse, Služba za nekretno, graditeljstvo i zaštitu okoliša KLASA: 350-02/06-01/25, URBROJ: 511-14-04/7-5839/2-2006 13.11.2006.	
4. MINISTARSTVO UNUTARNJIH POSLOVA, Policijska uprava Varaždinska KLASA: 350-02/01-01/20, URBROJ: 511-14-04/7-5839/2-2006. MII 24.11.2006.	
Pravna osoba / tijelo koje je izradilo plan: URBANISTIČKI ZAVOD GRADA ZAGREBA d.o.o. ZAGREB, Britanski trg 12	
Pečat pravne osobe / tijela koje je izradilo plan:	Odgovorna osoba: Luka Šulentić dipl.ing. arh.
Koordinator plana: Zoran Hebar dipl.ing. arh.	
Stručni tim u izradi plana:	
1. Zoran Hebar dipl.ing. arh. 2. Domagoj Lovas dipl.ing. arh. 3. Slobodan Đurković dipl.ing. prom. 4. Goran Izetbegović dipl.ing. prom.	5. Nada Bakula dipl. oec., ing. grad. 6. Ijerka Mišanović dipl.ing. arh. 7. Miroslav Šrenj grad. teh. 8. Burdica Čonč teh. crtač 9. Ivan Šulentić aps. arh.
Pečat Gradskog vijeća:	Predsjednica Gradskog vijeća: Dubravka Kanoči dipl.oec.
Istovjetnost ovog prostornog plana s izvornikom ovjerava:	Pečat nadležnog tijela:



KATAstarske OPĆINE
A. Ka. Biškupec I
B. Ka. Varaždin
C. Ka. Kućan