

PROSTOR ZA OVJERU TIJELA NADLEŽNOG ZA  
IZDAVANJE DOZVOLE

NARUČITELJ: **GRAD VARAŽDIN**  
Trg kralja Tomislava 1,  
42000 Varaždin

NAZIV  
ZAHVATA: **REVIZIJA PLANA JAVNIH PARKIRALIŠTA I GARAŽA NA KOJIMA SE  
OBAVLJA NAPLATA NA PODRUČJU GRADA VARAŽDINA**

LOKACIJA: Zone naplate parkiranja na području grada Varaždina

## PROMETNI ELABORAT

BR. ELABORATA: **211/24 – ID1**

IZRAĐIVAČ:

*Nikola Ister*

Nikola Ister, mag.ing.aedif.

HRVATSKA KOMORA INŽENJERA GRAĐEVINARSTVA  
Nikola Ister  
mag. ing. aedif.  
Ovlašteni inženjer građevinarstva  
G 6736



**LABOS**  
2  
Varaždin d.o.o.

DIREKTOR:

*Zvonimir Bajsić*

Zvonimir Bajsić, ing

Varaždin, srpanj 2024.

### 1.3. SADRŽAJ:

#### 1. OPĆI PRILOZI

- 1.1. Naslovni list
- 1.2. Potpisni list
- 1.3. Sadržaj
- 1.4. Popis sudionika na izradi elaborata
- 1.5. Opći dokumenti
  - Rješenje o upisu u sudski registar
  - Rješenje o imenovanju izrađivača elaborata
  - Rješenje o upisu u Imenik ovlaštenih inženjera građevinarstva
- 1.6. Podloge za projektiranje
- 1.7. Popis propisa i normi

#### 2. OPIS NAMJERAVANOG ZAHVATA

#### 3. NACRTI

- 3.1. Pregledna situacija
- 3.2. Situacije parkirnih mjesta - lokacije 1-35

M 1 : 5000  
M 1 : 250; M 1:500

#### 4. PODACI IZ ELABORATA U DIGITALNOM OBLIKU NA CD MEDIJU



## 1.4. POPIS SUDIONIKA NA IZRADI ELABORATA

IZRAĐIVAČ:

Nikola Ister, mag.ing.aedif.

*Nikola Ister*

HRVATSKA KOMORA INŽENJERA GRAĐEVINARSTVA  
Nikola Ister  
mag. ing. aedif.  
Ovlašteni inženjer građevinarstva  
G 6736



DIREKTOR:

Zvonimir Bajsić, ing.

*Zvonimir Bajsić*

**LABOS**  
2  
Varaždin d.o.o.

DATUM:

srpanj 2024.

## 1.5. OPĆI DOKUMENTI

Elektronički zapis  
Datum: 03.01.2022

REPUBLIKA HRVATSKA  
TRGOVAČKI SUD U VARAŽDINU



IZVADAK IZ SUDSKOG REGISTRA

SUBJEKT UPISA

PREDMET POSLOVANJA:  
6 \* - Izrada parcelacijskih i drugih geodetskih elaborata katastra zemljišta  
6 \* - Izrada parcelacijskih i drugih geodetskih elaborata katastra nekretnina  
6 \* - Izrada elaborata katastra vodova i tehničko vođenje katastra vodova  
6 \* - Izrada posebnih geodetskih podloga za prostorno planiranje i graditeljsko projektiranje, izrada geodetskog projekta, izrada elaborata o iskolčenju građevine, kontrolna geodetska mjerenja pri izgradnji i održavanju građevine (praćenje mogućih pomaka)  
6 \* - Izrada situacijskih nacrti za objekte za koje ne treba izraditi geodetski projekt  
6 \* - Iskolčenje građevina  
6 \* - Izrada posebnih geodetskih podloga za zaštićena i štitična područja  
6 \* - Geodetski radovi u komasacijama  
6 \* - Poslovi stručnog nadzora nad izradom elaborata katastra vodova i tehničko vođenje katastra vodova  
6 \* - Poslovi stručnog nadzora nad izradom posebnih geodetskih podloga za prostorno planiranje i graditeljsko projektiranje, izrada geodetskog projekta, izrada elaborata o iskolčenju građevine, kontrolna geodetska mjerenja pri izgradnji i održavanju  
6 \* - Izrada (praćenje mogućih pomaka)  
6 \* - Poslovi stručnog nadzora nad izradom posebnih geodetskih podloga za zaštićena i štitična područja  
7 \* - Tehničko ispitivanje i analiza  
7 \* - Energetski pregled i energetsko certificiranje zgrada  
7 \* - Računalne i srodne djelatnosti  
7 \* - Kompiutorska priprema, obrada i ispis dokumenata  
7 \* - Usluge prijepisa i fotokopiranja  
7 \* - Unnočavanje snimljenih zapisa  
7 \* - Stručni poslovi prostornog uređenja  
7 \* - Projektiranje, građenje, uporaba i uklanjanje građevina  
9 \* - Fotografске djelatnosti  
9 \* - Snimanje iz zraka

OSNIVAČI/ČLANOVI DRUŠTVA:

4 Zvonimir Bajsić, OIB: 38210694010  
Varaždin, IvaneČka 30a  
4 - član društva

OSOBE OVLAŠTENE ZA ZASTUPANJE:

1 Zvonimir Bajsić, OIB: 38210694010

Elektronički zapis  
Datum: 03.01.2022

REPUBLIKA HRVATSKA  
TRGOVAČKI SUD U VARAŽDINU



IZVADAK IZ SUDSKOG REGISTRA

SUBJEKT UPISA

MBS: 070050413  
OIB: 48114293272  
EUID: HRSR.070050413  
TVRTKA:  
1 LABOS društvo s ograničenom odgovornošću za projektiranje, ispitivanje, kontrolu i nadzor u građevinarstvu  
1 LABOS d.o.o.  
SJEDIŠTE/ADRESA:  
5 Varaždin (Grad Varaždin)  
Pavlińska 5  
ADRESA ELEKTRONIČKE POŠTE:  
10 zvonimir@labos.hr  
PRAVNI OBLIK:  
1 društvo s ograničenom odgovornošću  
PREDMET POSLOVANJA:  
1 73.10.2 - Istraživanje i eksperimentalni razvoj u tehničkim i tehnološkim znanostima  
1 74.13 - Istraživanje tržišta i ispitivanje javnoga mnijenja  
1 74.14 - Savjetovanje u vezi s poslovanjem i upravljanjem  
1 \* - Savjetovanje i poslovi u arhitektonskoj djelatnosti  
1 \* - Izrada nacrti (projektiranje) objekata  
1 \* - Nadzor nad gradnjom  
1 \* - Izrada nacrti za strojeve i industrijska postrojenja  
1 \* - Inženjersvo, upravljanje projektima i tehničke djelatnosti  
1 \* - Geodetske istražne djelatnosti  
1 \* - Ispitivanje proračuna za građevinske elemente  
1 \* - Kupnja i prodaja robe  
1 \* - Obavljanje trgovačkog posredovanja na domaćem i inozemnom tržištu  
5 70 - Poslovanje nekretninama  
5 \* - Izrada elaborata stalnih geodetskih točaka za potrebe osnovnih geodetskih radova  
5 \* - Izvođenje geodetskih radova za potrebe izmjere, označavanja i održavanja državne granice  
5 \* - Izrada elaborata topografske izmjere i izradbe državnih karata  
5 \* - Izrada elaborata katastarske izmjere i tehničke reambulacije

Izrađeno: 2022-01-03 11:39:57  
Podaci od: 2022-01-03

D004  
Stranica: 1 od 5

Elektronički zapis  
Datum: 03.01.2022

REPUBLIKA HRVATSKA  
TRGOVAČKI SUD U VARAŽDINU



IZVADAK IZ SUDSKOG REGISTRA

SUBJEKT UPISA

OSTALI PODACI:

- članovi društva Đuro Podvezanec, Krešimir Perhaj, Darko Petraki i Zvonimir Bajsić prenose svaki 4% svog poslovnog udjela u temeljnom kapitalu društva na novog člana društva Božidara Jagec koji time stječe 16% poslovnog udjela u temeljnom kapitalu društva.
- 2 Ugovorom o prijenosu poslovnog udjela od dana 26.11.1999. g. članovi društva Đuro Podvezanec, Krešimir Perhaj, Darko Petrak, Zvonimir Bajsić i Božidar Jagec prenose dijelove svojih poslovnih udjela na nove članove društva Miodraga Došen i Zlatka Bralić, koji time stječu svaki 12% poslovnog udjela u temeljnom kapitalu društva, na način određen u čl. 11. Društvenog ugovora.
- 3 Odlukom Skupštine društva od 22.11.2000. g. donesena odluka kojom se opozivaju svi članovi Nadzornog odbora.
- 4 Ugovorom o prijenosu poslovnog udjela od 01.12.2000. g. desedašnji članovi društva Đuro Podvezanec, JMBG 1904944320008, Varaždin, Dubrovačka 3, Krešimir Perhaj, JMBG 0505942330124, Zagreb, Gaja 88, Darko Petrak, JMBG 1501954320017, Trg Senjskih uskoka 6, Božidar Jagec, JMBG 1412953320029, Varaždin, Istarska 12, Miodrag Došen, JMBG 1911954320002, Varaždin, Lj. Gaja 1 i Zlatko Bralić, JMBG 1911954320002, Varaždin, Zagrebačka 19, prenose cijele svoje poslovne udjele na društva Zvonimira Bajsića, JMBG 2810961320002, Varaždin, Ivanečka 30a, koji time postaje jedini član društva i udjelnik u 100% temeljnog kapitala.

FINANCIJSKA IZVJEŠĆA:

Predano God. Za razdoblje Vrsta izvještaja  
eu 08.06.21 2020 01.01.20 - 31.12.20 GFI-FOD izvještaj

Upise u glavnu knjigu proveli su:

RBU Tt	Datum	Naziv suda
0001 Tt-98/169-2	16.04.1998	Trgovački sud u Varaždinu
0002 Tt-99/20-2	14.06.1999	Trgovački sud u Varaždinu
0003 Tt-99/1375-3	07.03.2000	Trgovački sud u Varaždinu
0004 Tt-00/934-2	06.12.2000	Trgovački sud u Varaždinu
0005 Tt-04/773-2	21.01.2004	Trgovački sud u Varaždinu
0006 Tt-08/193-2	07.02.2008	Trgovački sud u Varaždinu
0007 Tt-10/426-2	12.04.2010	Trgovački sud u Varaždinu
0008 Tt-12/416-2	08.03.2012	Trgovački sud u Varaždinu
0009 Tt-17/4535-2	25.10.2017	Trgovački sud u Varaždinu
0010 Tt-20/1497-2	10.07.2020	Trgovački sud u Varaždinu
eu /	30.06.2009	elektronički upis
eu /	30.06.2010	elektronički upis

Izrađeno: 2022-01-03 11:39:57  
Podaci od: 2022-01-03

Stranica: 4 od 5

Elektronički zapis  
Datum: 03.01.2022

REPUBLIKA HRVATSKA  
TRGOVAČKI SUD U VARAŽDINU



IZVADAK IZ SUDSKOG REGISTRA

SUBJEKT UPISA

OSOBE OVLAŠTENE ZA ZASTUPANJE:

- Varaždin, Ivanečka 30a  
- direktor  
1 - zastupa društvo pojedinačno i samostalno
- 8 40.000,00 kuna
- TEMLJNI KAPITAL:
- 1 Društveni ugovor od 20.03.1998. godine.  
2 Odlukom članova društva od dana 23.12.1998.g. stavljen izvan snage Društveni ugovor o osnivanju od dana 20.03.1998.g. i donesen novi Društveni ugovor dana 23.12.1998.g. radi promjene članova društva i poslovnih udjela.  
3 Odlukom Skupštine društva od dana 26.11.1999. g. stavljen je izvan snage Društveni ugovor od dana 23.12.1998. g. i donijet je novi Društveni ugovor dana 26.11.1999. g. radi promjene članova društva.  
4 Odlukom Skupštine društva od 01.12.2000. g. stavljen van snage Društveni ugovor LABOS d.o.o., te je donesen integralni tekst Izjave o osnivanju društva od 01.12.2000. g.  
5 Odlukom Skupštine društva od 14.01.2004. g. mijenja se čl. 2. Izjave o osnivanju od 01.12.2000. g., koji se odnosi na djelatnost društva, te je donesen pročišćeni tekst Izjave o osnivanju od 14.01.2004. g.  
6 Odlukom skupštine od 30.01.2008. godine mijenja se Izjava o osnivanju od 14.01.2004. godine na način da se u čl. 1. briše st. 6. koji se odnosi na poslovnu adresu društva i mijenja se čl. 2. koji se odnosi na djelatnost društva, te se donosi izmijenjeni tekst Izjave o osnivanju društva od 30.01.2008. godine.  
7 Odlukom člana društva od 25.03.2010. godine mijenja se članak 2. Izjave o osnivanju od 30.01.2008. godine koji se odnosi na djelatnost društva, te se donosi pročišćeni tekst Izjave o osnivanju od 25.03.2010. godine.  
8 Odlukom člana društva od 27.02.2010. godine.  
9 Odlukom člana društva od 19.10.2017. promijenjen je članak 2. Izjave o osnivanju od 27.02.2012., koji se odnosi na predmet Poslovanja društva, te je donijet potpuni tekst Izjave o osnivanju 19.10.2017.

Promjene temeljnog kapitala:

- 8 Temeljni kapital društva povećava se sa iznosa od 20.000,00 kn za iznos od 20.000,00 kn na iznos od 40.000,00 kn uplatom u novcu.

OSTALI PODACI:

- 2 Ugovorom o prijenosu poslovnog udjela od dana 23.12.1998.g.

Izrađeno: 2022-01-03 11:39:57  
Podaci od: 2022-01-03

Stranica: 3 od 5



REPUBLIKA HRVATSKA  
TRGOVAČKI SUD U VARAŽDINU

Elektronički zapis  
Datum: 03.01.2022

IZVADAK IZ SUDSKOG REGISTRA

SUBJEKT UPISA

Upise u glavnu knjigu proveli su:

RBU Tt	Datum	Naziv suda
eu /	29.06.2011	elektronički upis
eu /	29.06.2012	elektronički upis
eu /	01.07.2013	elektronički upis
eu /	28.06.2014	elektronički upis
eu /	29.06.2015	elektronički upis
eu /	27.06.2016	elektronički upis
eu /	29.06.2017	elektronički upis
eu /	28.06.2018	elektronički upis
eu /	26.06.2019	elektronički upis
eu /	22.05.2020	elektronički upis
eu /	08.06.2021	elektronički upis

Sudska pristojba po Tar. br. 29. st. 3. Uredbe o tarifi sudskih pristojbi (NN br. 53/19 i 92/2021 ), za izvadak iz sudskog registra u iznosu od 5.00 Kn naplaćena je elektroničkim putem.



Ova isprava je u digitalnom obliku elektronički potpisana certifikatom:  
CN=sudreg, I=ZAGREB,  
O=MINISTARSTVO PRAVOSUEBA I UPRAVE HR72910430276, C=HR

Broj zapisa: 00xG5-7dQ2V-3x4rt-CdhWu-utzlv  
Kontrolni broj: lcxND-e2CEA-AM7Bw-st0qH

Škema ovog QR koda možete provjeriti točnost podataka.  
Isto možete učiniti i na web stranici  
[http://sudreg-pravosudje.hr/register/kontrola\\_izvornika/](http://sudreg-pravosudje.hr/register/kontrola_izvornika/) unosom gore navedenog broja zapisa i kontrolnog broja dokumenta.  
U oba slučaja sustav će prikazati izvornik ovog dokumenta. Ukoliko je ovaj dokument identičan prikazanom izvorniku u digitalnom obliku, Ministarstvo pravosuđa i uprave potvrđuje točnost isprave i stanje podataka u trenutku izrade izvataka.  
Provjera točnosti podataka može se izvršiti u roku tri mjeseca od izdavanja isprave.

Izrađeno: 2022-01-03 11:39:57  
Podaci od: 2022-01-03  
Stranica: 5 od 5  
D004

LABOS d.o.o., Pavlinska 5, 42000 Varaždin

Na osnovi članka 49., 51. i 52. Zakona o gradnji (N.N.br.153/13, 20/17, 39/19, 125/19) donosim sljedeće

## RJEŠENJE BROJ 211/24 – ID1

Naručitelj: **GRAD VARAŽDIN**  
**Trg kralja Tomislava 1,**  
**42000 Varaždin**

Naziv zahvata: **Revizija Plana javnih parkirališta i garaža na kojima se obavlja naplata na području Grada Varaždina**

Broj elaborata: **211/24 – ID1**

Vrsta tehničke dokumentacije: **Elaborat**

Vrsta elaborata: **Prometni elaborat**

Izrađivač: **Nikola Ister, mag.ing.aedif.**

Varaždin, **srpanj 2024.**

Direktor:

Zvonimir Bajsić, ing.građ.



- 2
- 70,00 kn Upravne pristojbe (biljezi RH),
  - jednu fotografiju veličine 35x45 mm.

Prema odredbi članka 27. Zakona o komori arhitekata i komorama inženjera u graditeljstvu i prostornom uređenju pravo na upis u imenik ovlaštenih arhitekata, ovlaštenih arhitekata urbanista, odnosno ovlaštenih inženjera Komore ima fizička osoba koja kumulativno ispunjava sljedeće uvjete:

1. da je završila odgovarajući preddiplomski i diplomski sveučilišni studij ili integrirani preddiplomski i diplomski sveučilišni studij i stekla akademski naziv magistar inženjer, ili da je završila odgovarajući specijalistički diplomski stručni studij i stekla stručni naziv stručni specijalist inženjer ako je tijekom cijelog svog studija stekla najmanje 300 ECTS bodova, odnosno da je na drugi način propisan posebnim propisom stekla odgovarajući stupanj obrazovanja odgovarajuće struke,
2. da je po završetku odgovarajućeg diplomskog sveučilišnog studija ili po završetku odgovarajućeg specijalističkog diplomskog stručnog studija provela na odgovarajućim poslovima u struci najmanje dvije godine, da je po završetku odgovarajućeg diplomskog sveučilišnog studija ili odgovarajućeg specijalističkog diplomskog stručnog studija provela na odgovarajućim poslovima u struci najmanje jednu godinu, ako je uz navedeno iskustvo po završetku odgovarajućeg preddiplomskog sveučilišnog ili po završetku odgovarajućeg preddiplomskog stručnog studija stekla odgovarajuće iskustvo u struci u trajanju od najmanje tri godine, odnosno bila zaposlena na stručnim poslovima graditeljstva i/ili prostornoga uređenja u tijelima državne uprave ili jedinica lokalne i područne (regionalne) samouprave, te zavodima za prostorno uređenje županije, odnosno Grada Zagreba najmanje deset godina,
4. da je ispunila uvjete sukladno posebnim propisima kojima se propisuje polaganje stručnog ispita.

Zahtjev podnosiocima je osnovan.

U postupku koji je prethodio donošenju ovog rješenja izvršen je uvid u priloženu dokumentaciju i utvrđeno je da je zahtjev podnosiocima osnovan, te da podnosioci udovoljavaju kumulativno svim uvjetima za upis u Imenik ovlaštenih inženjera građevinarstva koji su propisani člankom 27. Zakona o komori arhitekata i komorama inženjera u graditeljstvu i prostornom uređenju.

Podnosioci zahtjeva stekao je pravo na uporabu strukovnog naziva „ovlašteni inženjer građevinarstva“ i pravo na obavljanje stručnih poslova temeljem članka 48., 50., 53. stavak 1. i 2., 55. Zakona o poslovima i djelatnostima prostornog uređenja i gradnje, te ostala prava i dužnosti sukladno ovom Zakonu, posebnim zakonima i propisima donesenim temeljem tih zakona, te općim aktima Komore.

Ovlašteni inženjer građevinarstva dužan je izvršavati navedene stručne poslove sukladno zakonu te temeljnim načelima i pravilima struke koje treba poštovati ovlašteni inženjer građevinarstva.

Pravo na obavljanje navedenih stručnih poslova prestaje s prestankom članstva u Komori, u skladu s člankom 34. i 35. Zakona o komori arhitekata i komorama inženjera u graditeljstvu i prostornom uređenju.

Ovlaštenom inženjeru građevinarstva Hrvatska komora inženjera građevinarstva izdaje pečat i iskaznicu ovlaštenog inženjera građevinarstva, sukladno članku 26. stavku 5. Zakona o komori arhitekata i komorama inženjera u graditeljstvu i prostornom uređenju.

Ovlašteni inženjer građevinarstva dužan je plaćati Hrvatskoj komori inženjera građevinarstva članarinu i ostala davanja koja utvrde tijela Komore, osim u slučaju mirovanja članstva i privremenog prekida obavljanja djelatnosti, a pri prestanku članstva u Komori dužan je podmiriti sve dospjele financijske obaveze prema Komori, sve sukladno članku 13. stavku 1. točki 5. Statuta Hrvatske Komore inženjera građevinarstva.



## REPUBLIKA HRVATSKA

HRVATSKA KOMORA  
INŽENJERA GRAĐEVINARSTVA  
10000 Zagreb, Ulica grada Vukovara 271

KLASA: UPI/I-360-01/19-01/264  
URBROJ: 500-03-21-3  
Zagreb, 21. siječnja 2021. godine

Hrvatska komora inženjera građevinarstva na temelju članka 26. stavka 3. i članka 27. Zakona o komori arhitekata i komorama inženjera u graditeljstvu i prostornom uređenju ("Narodne novine", broj 78/2015, 114/2018, 110/2019) odlučujući o zahtjevu koji je podnio **Nikola Ister, Varaždin, Jalkovec, Vrtna 16a**, donosi sljedeće

### RJEŠENJE

1. U Imenik ovlaštenih inženjera građevinarstva upisuje se **Nikola Ister, mag. ing. aedif., Varaždin, Jalkovec, Vrtna 16a, OIB 62813518287**, pod rednim brojem **6736**, s danom upisa **21.01.2021.** godine.

2. Upisom u Imenik ovlaštenih inženjera građevinarstva **Nikola Ister, mag. ing. aedif.**, stječe pravo na uporabu strukovnog naziva "**ovlašteni inženjer građevinarstva**" i pravo na obavljanje stručnih poslova temeljem članka 48., 50., 53. stavak 1. i 2., 55. Zakona o poslovima i djelatnostima prostornog uređenja i gradnje ("Narodne novine", broj 78/2015, 118/2018, 110/2019), te ostala prava i dužnosti sukladno ovom Zakonu, posebnim zakonima i propisima donesenim temeljem tih zakona, te općim aktima Komore.

3. Ovlaštenom inženjeru građevinarstva Hrvatska komora inženjera građevinarstva izdaje pečat i **iskaznicu ovlaštenog inženjera građevinarstva** koje su vlasništvo Komore.

### Obrazloženje

Dana 18.11.2019. godine Nikola Ister, mag. ing. aedif., podnio je zahtjev za upis u Imenik ovlaštenih inženjera građevinarstva.

U prilogu zahtjeva, podnosiocem je priloženo sljedeću dokumentaciju:

- presliku važećeg osobnog dokumenta,
- presliku diplome,
- presliku uvjerenja o položenom stručnom ispitu za obavljanje poslova prostornog uređenja i graditeljstva,
- dokaz o radnom stažu (Elektronički zapis o podacima evidentiranim u matičnoj evidenciji Hrvatskog zavoda za mirovinsko osiguranje),
- preslike gotovih naslovnica projekata potpisane i ovjerenne od odgovornih projektanata na kojima se navode suradnici u projektiranju,
- dokaz o uplati upisnine u iznosu od 1.000,00 kn,

Ovlašteni inženjer građevinarstva dobiva putem Hrvatske komore inženjera građevinarstva Potvrdu o politici osiguranja od profesionalne odgovornosti kod odabranog osiguravatelja. Polica se izdaje na razdoblje od godine dana i obnavlja svake godine. Premija osiguranja plaća se sa članarinom, odnosno uračunava se u iznos članarine, sve u skladu s člankom 55. Stavcima 1. i 2. Zakona o komori arhitekata i komorama inženjera u graditeljstvu i prostornom uređenju.

Ovlašteni inženjer građevinarstva uplatio je za upis Hrvatskoj komori inženjera građevinarstva upisninu u iznosu od 1.000,00 kn sukladno članku 13. stavku 1. točki 4. Statuta Hrvatske komore inženjera građevinarstva.

Upravna pristojba u vrijednosti 20,00 kn (slovima: dvadeset kuna) prema tarifnom br. 1 i u vrijednosti od 50,00 kn (slovima: pedeset kuna), prema Tar.br. 2. stavak 1. Uredbe o tarifi upravnih pristojbi („Narodne novine“, broj 8/17, 37/17, 129/17, 18/19, 97/19, 128/19) plaćena je uplatom na račun broj HR1210010051863000160.

Slijedom navedenog, na temelju članka 26. i 27. Zakona o komori arhitekata i komorama inženjera u graditeljstvu i prostornom uređenju, odlučeno je kao u izreci.

#### Uputa o pravnom lijeku:

Protiv ovog rješenja dopuštena je žalba koja se podnosi Ministarstvu prostornoga uređenja, graditeljstva i državne imovine u roku 15 dana od dana dostave rješenja. Žalba se predaje neposredno ili šalje poštom u pisanom obliku, u tri primjerka, putem tijela koje je izdalo rješenje.

Na žalbu se plaća pristojba u iznosu od 35,00 kuna prema Tar.br. 3. stavak 1. Tarife upravnih pristojbi Uredbe o tarifi upravnih pristojbi.



Dostaviti:

1. **Nikola Ister**,  
42000 Varaždin, Jalkovec, Vrtna 16a
2. U Zbirku isprava Komore



## 1.6. PODLOGE ZA PROJEKTIRANJE

Ovaj elaborat je izrađen na temelju slijedećih podloga:

1.	Ortofoto podloga Varaždinske županije	
2.	Geodetska podloga	Labos d.o.o., Pavlinska 5, 42000 Varaždin
3.	Podacima s terena	
4.	Revizija Plana javnih parkirališta i garaža na kojima se obavlja naplata na području Grada Varaždina, te uvođenje naplate u parkirališnim blokovima (A,B,C) u kojima će vrijediti posebni povlašteni uvjeti za stanare (Varaždin, ožujak 2024.)	Labos d.o.o., Pavlinska 5, 42000 Varaždin
5.	Primjedbe, prijedlozi i mišljenja na Nacrt odluke o određivanju javnih parkirališta i garaža na području Grada Varaždina	
6.	Opći tehnički uvjeti za radove na cestama, knjige I do VI	HRVATSKE CESTE - HRVATSKE AUTOCESTE ZAGREB, PROSINAC 2001

## 1.6. POPIS PROPISA I NORMI

<b>POPIS PROPISA</b>	<b>NN</b>
Zakon o gradnji	153/13, 20/17, 39/19, 125/19
Zakon o prostornom uređenju	153/13, 65/17, 114/18, 39/19, 98/19, 67/23
Uredba o određivanju građevina, drugih zahvata u prostoru i površina državnog i područnog (regionalnog) značaja	37/14, 154/14, 30/21, 75/22, 61/23
Zakon o poslovima i djelatnostima prostornog uređenja i gradnje	78/15, 118/18, 110/19
Pravilnik o obveznom sadržaju idejnog projekta	55/14, 41/15, 67/16, 23/17, 118/19, 65/20
Pravilnik o obveznom sadržaju i opremanju projekata građevina	118/19, 65/20
Zakon o postupanju s nezakonito izgrađenim zgradama	86/12, 143/13, 65/17, 14/19
Statut Hrvatske komore inženjera građevinarstva	132/15, 123/19
Tehnički propis za građevinske konstrukcije	17/17, 75/20, 7/22
Tehnički propis o građevnim proizvodima	35/18, 104/19
Tehnički propis za asfaltne kolnike	48/21
Pravilnik o ocjenjivanju sukladnosti, ispravama o sukladnosti i označavanju građevnih proizvoda	103/08, 147/09, 87/10, 129/11
Zakon o građevnim proizvodima	76/13, 30/14, 130/17, 39/19, 118/20
Zakonu o tehničkim zahtjevima za proizvode i ocjenjivanju sukladnosti	80/13, 14/14
Pravilnik o nadzoru građevnih proizvoda	113/08
Tehnički propis kojim se utvrđuju tehničke specifikacije za građevne proizvode u usklađenom području	4/15, 24/15, 93/15, 133/15, 36/16, 58/16, 104/16, 28/17, 88/17, 29/18, 43/19, 150/22
Zakon o cestama	84/11, 22/13, 54/13, 148/13, 92/14, 110/19, 144/21, 114/22, 04/23
Zakon o sigurnosti prometa na cestama	67/08, 48/10, 74/11, 80/13, 158/13, 92/14, 64/15, 89/15, 108/17, 70/19, 42/20, 85/22, 114/22, 133/23
Pravilnik o aktivnostima i postupcima za poboljšanje sigurnosti cestovne infrastrukture i reviziji cestovne sigurnosti	55/22
Pravilnik o vrsti i sadržaju projekta za javne ceste	53/02, 20/17
Pravilnik o prometnim znakovima, signalizaciji i opremi na cestama	92/19
Pravilnik o privremenoj regulaciji prometa i označavanju te osiguranju radova na cestama	92/19
Pravilnik o održavanju cesta	90/14, 3/21
Pravilnik o određivanju javnih cesta po kojima se mora odvijati tranzitni promet teretnih vozila kroz Republiku Hrvatsku	51/21
Pravilnik o autobusnim stajalištima	119/07
Pravilnik o biciklističkoj infrastrukturi	28/16
Pravilnik o uvjetima za vatrogasne pristupe	35/94, 55/94, 142/03
Pravilnik o jednostavnim i drugim građevinama i radovima	112/17, 34/18, 36/19, 31/20, 74/22
Pravilnik o kontroli projekata	32/14, 90/23
Pravilnik o geodetskom projektu	12/14, 56/14
Pravilnik o geodetskim elaboratima	59/18
Pravilnik o osnovnim uvjetima kojima javne ceste izvan naselja i njihovi elementi moraju udovoljavati sa stajališta sigurnosti prometa	110/01, 90/22

<b>POPIS PROPISA</b>	<b>NN</b>
Pravilnik o uvjetima za projektiranje i izgradnju priključaka i prilaza na javnu cestu	95/14
Zakon o zaštiti na radu	71/14, 118/14, 94/18, 96/18
Pravilnik o sigurnosti strojeva	28/11
Pravilnik o osposobljavanju i usavršavanju iz zaštite na radu te polaganju stručnog ispita	142/21
Pravilnik o zaštiti na radu pri uporabi radne opreme	18/17
Pravilnik o zaštiti radnika od izloženosti opasnim kemikalijama na radu, graničnim vrijednostima izloženosti i biološkim graničnim vrijednostima	91/18, 01/21
Pravilnik o zaštiti na radu za mjesta rada	105/20
Zakon o zaštiti od buke	30/09, 55/13, 153/13, 41/14, 41/16, 14/21
Pravilnik o najvišim dopuštenim razinama buke s obzirom na vrstu izvora buke, vrijeme i mjesto nastanka	143/21
Pravilnik o zaštiti radnika od izloženosti buci na radu	46/08
Pravilnik o mjerama zaštite od buke izvora na otvorenom prostoru	156/08
Pravilnik o pružanju prve pomoći radnicima na radu	56/83
Pravilnik o poslovima s posebnim uvjetima rada	5/84
Pravilnik o osiguranju pristupačnosti građevina osobama s invaliditetom i smanjene pokretljivosti	78/13
Zakon o zaštiti od požara	92/10, 114/22
Pravilnik o razvrstavanju građevina u skupine po zahtjevanosti mjera zaštite od požara	56/12, 61/12
Pravilnik o mjerama zaštite od požara kod građenja	141/11
Pravilnik o zahvatima u prostoru u kojima tijelo nadležno za zaštitu od požara ne sudjeluje u postupku izdavanja rješenja o uvjetima građenja odnosno lokacijske dozvole	115/11
Zakon o zaštiti od požara u skladištima	93/08
Pravilnik o uvjetima za vatrogasne pristupe	35/94, 55/94, 142/03
Zakon o zapaljivim tekućinama i plinovima	108/95, 56/10, 114/22
Pravilnik o zapaljivim tekućinama	54/99
Pravilnik o izmjenama pravilnika o zapaljivim tekućinama	155/22
Pravilnik o ukapljenom naftnom plinu	117/07
Pravilnik o izradi procjene ugroženosti od požara i tehnološke eksplozije	35/94, 110/05, 28/10
Zakon o normizaciji	80/13
Zakon o mjeriteljstvu	74/14, 111/18, 114/22
Zakon o zaštiti okoliša	80/13, 78/15, 12/18, 118/18
Zakon o zaštiti prirode	80/13, 15/18, 14/19, 127/19
Uredba o okolišnoj dozvoli	8/14
Uredba o procjeni utjecaja na okoliš	61/14, 3/17
Zakon o zaštiti od svjetlosnog onečišćenja	14/19
Zakon o vodama	66/19, 84/21, 47/23
Zakon o izmjenama Zakona o vodama	84/21
Zakon o vodi za ljudsku potrošnju	30/23
Pravilnik o uvjetima za utvrđivanje zona sanitarne zaštite izvorišta	66/11, 47/13
Zakon o gospodarenju otpadom	84/21
Pravilnik o gospodarenju otpadom	81/20, 106/22
Pravilnik o građevnom otpadu i otpadu koji sadrži azbest	69/16
Pravilnik o nusproizvodima i ukidanju statusa otpada	117/14
Zakon o poljoprivrednom zemljištu	20/18, 98/19
Zakon o šumama	68/18, 115/18, 98/19, 32/20, 145/20
Uredba o dopuni Zakon o šumama	101/23
Zakon o zaštiti zraka	130/11, 47/14, 61/17,

<b>POPIS PROPISA</b>	<b>NN</b>
Zakon o Državnom inspektoratu	127/19
Zakon o kemikalijama	115/18, 117/21, 67/23
Pravilnik o uvjetima za obavljanje djelatnosti proizvodnje, stavljanja na tržište i korištenja opasnih kemikalija	18/13, 115/18, 37/20
Pravilnik o sadržaju i izgledu ploče kojom se označava gradilište	99/13, 157/13, 122/14, 147/21
Zakon o rudarstvu	42/14
Zakon o zaštiti i očuvanju kulturnih dobara	56/13, 98/19, 83/23
	69/99, 151/03, 157/03, 87/09, 88/10, 61/11, 25/12, 136/12, 157/13, 152/14, 44/17, 90/18, 32/20, 62/20, 117/21, 114/22
Pravilnik o uvjetima za dobivanje dopuštenja za obavljanje poslova na zaštiti i očuvanju kulturnih dobara	98/18

NARUČITELJ: **GRAD VARAŽDIN**  
**Trg kralja Tomislava 1,**  
**42000 Varaždin**

NAZIV ZAHVATA: **Revizija Plana javnih parkirališta i garaža na kojima se obavlja naplata na području Grada Varaždina**

BR. ELABORATA: **211/24 – ID1**

## **2. Revizija plana javnih parkirališta i garaža na kojima se obavlja naplata na području grada Varaždina**

## 2.1. UVOD

Na inicijativu investitora Grada Varaždina pristupilo se izradi prometnog elaborata kojim će se izvršiti revizija postojećih javnih parkirališta i garaža na kojima se trenutno obavlja naplata za korištenje parkirališnih mjesta na području Grada Varaždina. Predmetna revizija obuhvaća sve javne gradske površine na području Grada Varaždina na kojima koncesionar provodi naplatu, a obuhvaća 0., 1., 2. i 3. zonu javnih parkirnih mjesta. U nastavku su dani opisi, dimenzije te način parkiranja, a dan je i iskaz broja parkirnih mjesta i njihovu specifikaciju.

Stanje na terenu redovito se mijenja uslijed raznih vanjskih čimbenika – obilježavanja pješačke i biciklističke infrastrukture, izgradnje novih objekata, kolnih prilaza, dodavanje pješačkih prijelaza i slično, radi čega se ukupni broj parkirališnih mjesta pod koncesijom djelomično razlikuje od broja koji je evidentiran na terenu. Prema podacima dobivenim od strane Investitora, koncesijom je ugovoreno **996 mjesta za naplatu parkiranja** te je isti broj parkirališnih mjesta pod naplatom potrebno zadovoljiti. Terenskim obilaskom evidentirano je 1017 parkirnih mjesta koja su trenutno obilježena vertikalnom i horizontalnom signalizacijom, a na kojima se provodi naplata. U području pod naplatom trenutno je izdvojeno 68 parkirnih mjesta predviđenih za parkiranje vozila osoba s invaliditetom i smanjene pokretljivosti. Postotak parkirnih mjesta za osobe s invaliditetom u sve četiri zone iznosi u prosjeku 6,2 % što zadovoljava temeljni zahtjev propisan Pravilnikom o osiguranju pristupačnosti građevina osobama s invaliditetom i smanjene pokretljivosti (NN RH 78/13). Međutim, nisu sva područja jednako zastupljena te će se ovim putem nastojati postići bolja raspodjela parkinga za osobe s invaliditetom.

Prema načinu parkiranja, parkirna mjesta se dijele na okomita, uzdužna i kosa parkirna mjesta. Pravilnikom o prometnim znakovima, signalizaciji i opremi na cestama (NN92/19) propisane su dimenzije okomitih parkirnih mjesta za osobna vozila koja iznose 5.00 m x 2.50 m, dimenzije uzdužnih mjesta iznose 5.50 m x 2.20 m, dok su za kosa parkirna mjesta (45 stupnjeva) predviđene dimenzije 5.00 m x 2.50 m. Parkirališta su pretežno izgrađena prije stupanja na snagu navedenog Pravilnika. S obzirom na zatečeno stanje na terenu kao i broj parkirališta pod naplatom koji je potrebno osigurati, postoji veliki ograničavajući faktor, budući da parkirna mjesta u gradu Varaždinu najčešće ne zadovoljavaju u potpunosti propisane dimenzije. Kako bi broj parkirališta ostao više / manje nepromijenjen, u dogovoru s Investitorom prihvaćena je minimalna dimenzija okomitih i kosih parkirnih mjesta 2.30 x 5.00 m, odnosno uzdužnih 2.00 x 5.50 m, a gdje je to moguće, parkirališta će se obilježiti u skladu s danas važećim pravilnikom. Prilazi kosom parkingu pod kutem 45 stupnjeva mora biti minimalno širine 3.0 m, uzdužnom 3.50 m, a okomitom 5.40 m i od tog uvjeta se nije odstupalo.

Prvotni prometni elaborat punog naziva „Revizija Plana javnih parkirališta i garaža na kojima se obavlja naplata na području Grada Varaždina, te uvođenje naplate u parkirališnim blokovima (A,B,C) u kojima će vrijediti posebni povlašteni uvjeti za stanare“ (211/24, ožujak 2024.) bio je na javnom savjetovanju gdje su prikupljena „Mišljenja, primjedbe i prijedlozi na Nacrt Odluke o izmjenama i dopunama Odluke o organizaciji i načinu naplate parkiranja na području Grada Varaždina“, tokom mjeseca svibnja 2024. godine. Dostavljena mišljenja, primjedbe i prijedlozi većim dijelom su prihvaćeni od strane Grada i u skladu s njima napravljena je ova 1. izmjena prometnog elaborata.

Najveća promjena u odnosu na izvorni elaborat očituje se u tome da se za sada odustaje od uvođenja naplate u u parkirališnim blokovima (A,B,C) na koje su građani imali najviše negativnih primjedbi iz razloga nedovoljnog prostora za sva vozila stanara koji premašuje trenutno zatečene izgrađene kapacitete. Sljedeća promjena je u Trenkovoju ulici na kojoj je umjesto 10 uzdužnih

parkirališnih mjesta nakon usvojenih komentara novim rješenjem osigurano 7 parkirnih mjesta pod naplatom. Nadalje, u ulici Frana Kurelca smanjen je broj parkirnih mjesta za osobe s invaliditetom te je tako novim rješenjem osigurano 14 parkirnih mjesta pod naplatom i 1 mjesto za osobe s invaliditetom i smanjenom pokretljivošću, budući da je na Trgu bana Jelačića (u neposrednoj blizini) osiguran veći broj parkirnih mjesta za osobe s invaliditetom (8).

Ispred Zagrebačke ulice 51, dva od tri postojeća parkirališna mjesta za osobe s invaliditetom se izmještaju i grupiraju zajedno na mikrolokaciju na kojoj su zatečeni polegnuti rubnjaci, kako bi se bez potrebe za građevinskim radovima na elementima pristupačnosti osigurao lakši i siguran pristup na nogostup preko polegnutih rubnjaka. Tim putem oslobodio se dodatni prostor za jedno dodatno parkirno mjesto pod naplatom, tako da je novi broj parkirališnih mjesta na mikrolokaciji 25 + 3 mjesta za osobe s invaliditetom.

Na završetku ulice Augusta Cesarca prije raskrižja s Ulicom Alojzija Stepinca odustalo se od planiranog obilježavanja jednog parkirnog mjesta za osobe s invaliditetom te tako ostaje 35 mjesta za naplatu i 0 za osobe s invaliditetom. Otežan je pristup na nogostup od strane navedene ulice koja je veoma prometna, dok je istodobno na trgu Slobode osigurano na 20 običnih 8 parkirališnih mjesta za osobe s invaliditetom, a u Ulici Alojzija Stepinca nalaze se 43 standardna parkirna mjesta pod naplatom te 4 mjesta za osobe s invaliditetom, stoga isto neće imati negativan učinak na osobe s invaliditetom.

### **Podjela parkirališnih površina po zonama:**

#### **0. zona:**

Garaža u Ulici braće Radić

#### **1. zona:**

Trg slobode

Pavlinska ulica

Ulica Ivana Kukuljevića (od Ulice A. Šenoe do Ulice P. Preradovića)

Ulica Alojzija Stepinca

Trg bana Josipa Jelačića

#### **2. zona:**

Ulica Petra Preradovića (od Ulice I. Kukuljevića do Trga bana Josipa Jelačića)

Ulica Ivana Kukuljevića (od Ulice P. Preradovića do Ulice O. Price)

Trg bana Josipa Jelačića

Ulica Petra Preradovića (od Kolodvorske ulice do Ulice I. Kukuljevića)

Ulica Augusta Cesarca

Ulica Franca Prešerna (uzdužno kraj Konzuma)

Zagrebačka ulica (ispred ljekarne, kućnog broja 13)

Zagrebačka ulica (ispred Konzuma do kućnog broja 24)

Ulica Antuna Mihanovića

Ulica braće Radić (od Ulice S. Vraza do Kratke ulice)

Ulica Frana Kurelca (od Trga bana Jelačića do Trenkove ulice)

Ulica Zvonimira i Vladimira Milkovića

Ulica kralja Petra Krešimira IV. (parkiralište kod VTV-a i I. osnovne škole Varaždin)

Ulica Vladimira Nazora



### 3. zona:

Kolodvorska ulica  
Zagrebačka ulica (od poliklinike Agram do Eurohercove zgrade)  
Ulica braće Radić (od Kratke ulice do ulice I. Meštrovića, lijeva strana)  
Ulica braće Radić (kod Konzuma)  
Ulica braće Radić (kod starog ulaza u bolnicu)  
Ulica Ivana Meštrovića (kod glavnog ulaza u bolnicu)  
Ulica Ognjena Price (od Ulice I. Kukuljevića do Ulice F. Konščaka)  
Ulica baruna Trenka  
Ulica kralja Petra Krešimira IV.  
Ulica Vinka Međerala ( s desne strane kod Sveučilišta Sjever)  
Kratka ulica (parkiralište nasuprot Elektre Varaždin)  
Ulica Ferdinanda Konščaka (kod Konzuma)  
Ulica Mihovila Pavleka Miškine (mala pošta)  
Jalkovečka ulica  
Ulica Vjekoslava Spinčića



## 2.2. LOKACIJE JAVNIH PARKIRNIH MJESTA POD NAPLATOM

### 2.2.1. JAVNA PARKIRNA MJESTA NA KOJIMA SE PROVODI NAPLATA – 0. ZONA

#### 2.2.1.1. Garaža u Ulici braće Radić (lokacija 1)

Na lokaciji garaže u Ulici braće Radić evidentirano je 57 parkirnih mjesta na kojima se provodi naplata te 3 parkirna mjesta predviđena za osobe s invaliditetom. Sva parkirna mjesta na ovoj lokaciji su okomitog tipa dimenzija 5.00 m x 2.30 m. Sva parkirna mjesta i njihove dimenzije zadržavaju se u cijelosti. Lokacija javnih parkirnih mjesta označena je vertikalnom i horizontalnom signalizacijom. Na postojećim parkirnim mjestima, ako je potrebno, treba obnoviti horizontalnu signalizaciju.



Slika 1 – lokacija 1: javna garaža u Ulici braće Radić

0. ZONA		NAPLATA: PONEDJELJAK-NEDJELJA od 0:00 do 24:00 sata	
BR. LOK.	NAZIV LOKACIJE	BROJ PARKIRNIH MJESTA POD NAPLATOM	BROJ PARKIRNIH MJESTA ZA INVALIDE
1	Ulica braće Radić - garaža	57	3

Tablica 1: prikaz javnih parkirnih mjesta u 0. Zoni

## 2.2.2. JAVNA PARKIRNA MJESTA NA KOJIMA SE PROVODI NAPLATA – 1. ZONA

### 2.2.2.1. Trg slobode (lokacija 2)

Na lokaciji Trga slobode evidentirano je 20 uzdužnih parkirnih mjesta na kojima se provodi naplata. Osim parkirnih mjesta na kojima se provodi naplata na lokaciji Trga slobode nalazi se 8 parkirnih mjesta rezervirano za osobe s invaliditetom. Sva parkirna mjesta pod naplatom su uzdužnog tipa, dok su za osobe s invaliditetom predviđena 2 uzdužna parkirna mjesta i 6 okomitih parkirnih mjesta. Uzdužna mjesta su dimenzija 5.50m x 2.40m, dok su okomita prosječnih dimenzija 4.40m x 2.20m. Tip parkiranja i dimenzije parkirnih mjesta se zadržavaju. Lokacija javnih parkirnih mjesta označena je vertikalnom i horizontalnom signalizacijom. Na postojećim parkirnim mjestima, ako je potrebno treba obnoviti horizontalnu signalizaciju.



Slika 2 – lokacija 2: Trg slobode

### 2.2.2.2. Pavlinska ulica (lokacija 3)

Na lokaciji Pavlinske ulice evidentirana su 32 parkirna mjesta na kojima se provodi naplata. Ukupno je 19 kosih parkirnih mjesta dimenzija je 6.00 m x 2.30 m, te 13 uzdužnih parkirnih mjesta širine 2.00 m od kojih 12 mjesta je duljine 6.00 m, dok je jedno mjesto duljine 5.50 m. Tip parkiranja i dimenzije parkirnih mjesta se zadržavaju. Lokacija javnih parkirnih mjesta označena je vertikalnom i horizontalnom signalizacijom. Na postojećim parkirnim mjestima, ako je potrebno treba obnoviti horizontalnu signalizaciju.



Slika 3 – lokacija 3: Pavlinska ulica

### 2.2.2.3. Ulica Ivana Kukuljevića – od Ulice A. Šenoe do Ulice P. Preradovića (lokacija 4)

U Ulici Ivana Kukuljevića, s desne strane, od Ulice A. Šenoe do Ulice P. Preradovića evidentirano je 8 parkirnih mjesta na kojima se provodi naplata i 2 parkirna mjesta rezervirana za osobe s invaliditetom. Način parkiranja je koso pod kutem od 45°, a dimenzije iznose 5.30 m x 2.70 m. Tip parkiranja i dimenzije parkirnih mjesta se zadržavaju. Lokacija javnih parkirnih mjesta označena je vertikalnom i horizontalnom signalizacijom. Na postojećim parkirnim mjestima, ako je potrebno treba obnoviti horizontalnu signalizaciju.



Slika 4 – lokacija 4: Ulica Ivana Kukuljevića (od Ulice A. Šenoe do Ulice P. Preradovića)

2.2.2.4. U Ulici Augusta Šenoe uklonjeno je 17 uzdužnih parkirnih mjesta na kojima se provodila naplata temeljem prometnog elaborata 243/23 pod nazivom Izmjena postojećeg stanja prometne signalizacije obilježavanjem biciklističke infrastrukture i Pavlinskoj ulici, Ulici Augusta Šenoe i Trgu bana Josipa Jelačića u Varaždinu, (izradio Labos d.o.o., rujna 2023.).



Slika 5: Ulica Augusta Šenoe



### 2.2.2.5. Ulica Alojzija Stepinca (lokacija 5)

Na lokaciji Ulice Alojzija Stepinca evidentirana su 43 parkirna mjesta na kojima se provodi naplata, 35 kosih mjesta dimenzija 5.30 m x 2.30 m, pod kutem od 45 stupnjeva te 8 uzdužnih mjesta dimenzija 5.50 m x 2.00 m. Osim parkirnih mjesta na kojima se provodi naplata, na lokaciji Ulice Alojzija Stepinca nalaze se 4 parkirna mjesta rezervirana za osobe s invaliditetom, od kojih dva kosa parkirna mjesta i dva uzdužna parkirna mjesta. Tip parkiranja i dimenzije parkirnih mjesta se zadržavaju. Lokacija javnih parkirnih mjesta označena je vertikalnom i horizontalnom signalizacijom. Na postojećim parkirnim mjestima, ako je potrebno treba obnoviti horizontalnu signalizaciju.



Slika 6 – lokacija 5: Ulica Alojzija Stepinca, uzdužna parkirna mjesta



Slika 7 – lokacija 5: Ulica Alojzija Stepinca, kosa parkirna mjesta

### 2.2.2.6. Trg bana Josipa Jelačića (lokacija 6)

Na Trgu bana J. Jelačića evidentirana su 92 parkirna mjesta na kojima se provodi naplata te 8 parkirnih mjesta predviđenih za vozila osoba s invaliditetom. Za osobe s invaliditetom su predviđena isključivo okomita parkirna mjesta dimenzija 5.00 m x 2.50 m, dok je za naplatu predviđeno 88 okomitih mjesta, također dimenzija 5.00m x 2.50m te 4 uzdužna mjesta dimenzija 4.30 m x 2.00 m. Jedno parkirno mjesto za automobile se prenamjenjuje u parkirna mjesta za motocikle pa je tako na navedenoj lokaciji potrebno obilježiti 5 parkirnih mjesta za motocikle bijelom horizontalnom signalizacijom te odgovarajućom vertikalnom signalizacijom. Ukupan broj parkirnih mjesta pod naplatom na predmetnoj lokaciji iznosit će 91. Tip parkiranja i dimenzije parkirnih mjesta se zadržavaju. Lokacija javnih parkirnih mjesta označena je vertikalnom i horizontalnom signalizacijom. Na postojećim parkirnim mjestima, ako je potrebno treba obnoviti horizontalnu signalizaciju.



Slika 8 – lokacija 6: Trg bana Josipa Jelačića



Slika 9 – lokacija 6: Trg bana Josipa Jelačića –predviđeno obilježavanje parkirališta za motocikle

1. ZONA		NAPLATA: PONEĐJELJAK-PETAK od 8:00 do 20:00 sati, SUB od 8:00 do 13:00 sati, max. 2 sata	
BR. LOK.	NAZIV LOKACIJE	BROJ PARKIRNIH MJESTA POD NAPLATOM	BROJ PARKIRNIH MJESTA ZA INVALIDE
2	Trg slobode	20	8
3	Pavlinska ulica	32	0
4	Ulica I. Kukuljevića (od Ulice A. Šenoe do Ulice P. Preradovića)	8	2
	Ulica Augusta Šenoe	UKLONJENO	
5	Ulica Alojzija Stepinca	43	4
6	Trg bana Josipa Jelačića	91	8
<b>UKUPNO</b>		<b>194</b>	<b>22</b>

Tablica 2: prikaz javnih parkirnih mjesta u 1. Zoni



## 2.2.3. JAVNA PARKIRNA MJESTA NA KOJIMA SE PROVODI NAPLATA – 2. ZONA

### 2.2.3.1. Ulica Petra Preradovića – od Ulice I. Kukuljevića do Trga bana Jelačića (lokacija 7)

U Ulici Petra Preradovića, između Ulice I. Kukuljevića i Trga bana Jelačića evidentirana su 22 parkirna mjesta na kojima se provodi naplata, od toga 10 uzdužnih mjesta prosječnih dimenzija 6.00 m x 2.50 m te 12 kosih mjesta, sva mjesta zadovoljavaju minimalne propisane dimenzije. Tip parkiranja i dimenzije parkirnih mjesta se zadržavaju. Lokacija javnih parkirnih mjesta označena je vertikalnom i horizontalnom signalizacijom. Na postojećim parkirnim mjestima, ako je potrebno treba obnoviti horizontalnu signalizaciju.



Slika 10 – lokacija 7: Ulica Petra Preradovića (od Ulice I. Kukuljevića do Trga bana Jelačića)

### 2.2.3.2. Ulica Ivana Kukuljevića – od Ulice P. Preradovića do Ulice O. Price (lokacija 8)

Na lokaciji Ulice Ivana Kukuljevića (od Ulice Petra Preradovića do Ulice Ognjena Price) evidentirano je 5 uzdužnih parkirnih mjesta na kojima se provodi naplata. Parkirna mjesta su široka oko 2.00 m i duljine oko 5.70 m. Tip parkiranja i dimenzije parkirnih mjesta se zadržavaju. Lokacija javnih parkirnih mjesta označena je vertikalnom i horizontalnom signalizacijom. Na postojećim parkirnim mjestima, ako je potrebno, treba obnoviti horizontalnu signalizaciju.



Slika 11 – lokacija 8: Ulica Ivana Kukuljevića (od Ulice P. Preradovića do Ulice O. Price)

### 2.2.3.3. Trg bana Josipa Jelačića (lokacija 9)

Na lokaciji Trga bana Josipa Jelačića (kraj parka) evidentirano je 20 parkirnih mjesta na kojima se provodi naplata, 15 kosih mjesta dimenzija 6.00 m x 2.50 m, 4 okomita mjesta dimenzija 5.00 m x 2.50 m te 1 uzdužno parkirno mjesto dimenzija 5.70 m x 2.70 m. Tip parkiranja i dimenzije parkirnih mjesta se zadržavaju. Lokacija javnih parkirnih mjesta označena je vertikalnom i horizontalnom signalizacijom. Na postojećim parkirnim mjestima, ako je potrebno, treba obnoviti horizontalnu signalizaciju.



Slika 12 – lokacija 9: Trg bana Josipa Jelačića (kraj parka)

### 2.2.3.4. Ulica Petra Preradovića – od Kolodvorske ulice do Ulice I. Kukuljevića (lokacija 10)

U Ulici Petra Preradovića, između Kolodvorske ulice i Ulice I. Kukuljevića, evidentirano je 50 uzdužnih parkirnih mjesta na kojima se provodi naplata, 1 parkirno mjesto predviđeno za vozila osoba s invaliditetom te 2 parkirna mjesta za autobuse. Parkirna mjesta za osobna vozila s lijeve strane su dimenzija 6.50 m x 2.30 m, dok su parkirna mjesta s desne strane dimenzija 6.50 m x 3.00 m. Parkirna mjesta za autobuse su dimenzija 18.00m x 3.00m.

**Na predmetnoj lokaciji ukidaju se 2 parkirna mjesta za autobuse te se na njihovom mjestu obilježavaju nova uzdužna parkirna mjesta dimenzija 5.50 m x 3.00 m. Potrebno je iscrutati 4 nova mjesta na kojima će se provoditi naplata te 1 mjesto za osobe s invaliditetom. Na predmetnoj mikrolokaciji predviđeno je obilježavanje novog pješačkog prijelaza, nova parkirna mjesta ne smiju se obilježiti na udaljenosti manjoj od 5.0 m prije obilježenog prijelaza radi pravovremenog uočavanja pješaka – naročito djece.**

Novim iscrtavanjem dobit će se 54 parkirnih mjesta za naplatu te 2 parkirna mjesta rezervirana za osobe s invaliditetom. Tip parkiranja i dimenzije parkirnih mjesta se zadržavaju. Lokacija javnih parkirnih mjesta označena je vertikalnom i horizontalnom signalizacijom. Mjesto za osobe s invaliditetom potrebno je dodatno naznačiti prometnim znakovima. Na postojećim parkirnim mjestima, ako je potrebno, treba obnoviti horizontalnu signalizaciju.





Slika 13 – lokacija 10: Ulica Petra Preradovića (od Kolodvorske ulice do Ulice I. Kukuljevića)



Slika 14 – lokacija 10: Ulica Petra Preradovića (od Kolodvorske ulice do Ulice I. Kukuljevića), parkirna mjesta za autobuse se ukidaju – znak se zamjenjuje s C39 i dopunskom pločom E11.

### 2.2.3.5. Ulica Augusta Cesarca (lokacija 11)

Na lokaciji Ulice Augusta Cesarca evidentirano je 35 parkirnih mjesta na kojima se provodi naplata, 26 kosih mjesta dimenzija 7.10 m x 2.50 m i 9 uzdužnih parkirnih mjesta dimenzija 5.80 m x 2.70 m.

**Na predmetnoj lokaciji zadržava se zatečeno stanje kao takvo.** Lokacija javnih parkirnih mjesta označena je vertikalnom i horizontalnom signalizacijom. Na postojećim parkirnim mjestima, ako je potrebno, treba obnoviti horizontalnu signalizaciju.



Slika 15 – lokacija 11: Ulica Augusta Cesarca, kosa parkirna mjesta



Slika 16 – lokacija 11: Ulica Augusta Cesarca, uzdužna parkirna mjesta

### 2.2.3.6. Ulica Franca Prešerna – uzdužno pored Konzuma (lokacija 12)

Na lokaciji Ulice Franca Prešerna evidentirano je 7 parkirnih mjesta na kojima se provodi naplata. Parkirna mjesta su dimenzija 5.10 m x 2.50 m. Tip parkiranja i dimenzije parkirnih mjesta se zadržavaju. Lokacija javnih parkirnih mjesta označena je vertikalnom i horizontalnom signalizacijom. Na postojećim parkirnim mjestima, ako je potrebno, treba obnoviti horizontalnu signalizaciju.



Slika 17 – lokacija 12: Ulica Franca Prešerna

### 2.2.3.7. Zagrebačka ulica – ispred ljekarne, kućni broj 13 (lokacija 13)

Na lokaciji Zagrebačke ulice (ispred ljekarne kućnog broja 13) evidentirano je 14 parkirnih mjesta na kojima se provodi naplata. Osim parkirnih mjesta na kojima se provodi naplata na lokaciji Zagrebačke ulice ispred kućnog broja 13 nalazi se 1 parkirno mjesto rezervirano za osobe s invaliditetom. Sva parkirna mjesta su okomitog tipa dimenzija 4.40 m x 2.50 m. Tip parkiranja i dimenzije parkirnih mjesta se zadržavaju. Lokacija javnih parkirnih mjesta označena je vertikalnom i horizontalnom signalizacijom. Na postojećim parkirnim mjestima, ako je potrebno, treba obnoviti horizontalnu signalizaciju.



Slika 18 – lokacija 13: Zagrebačka ulica (ispred ljekarne, kućni broj 13)



### 2.2.3.8. Zagrebačka ulica – ispred Konzuma, do kućnog broja 24 (lokacija 14)

Na lokaciji Zagrebačke ulice (ispred trgovine Konzum, do kućnog broja 24) evidentirano je 37 parkirnih mjesta pod naplatom i 2 parkirna mjesta rezervirana za vozila osoba s invaliditetom. Od ukupno 39 parkirnih mjesta, 28 je okomitih mjesta dimenzija 2.50 m x 4.90 m. Osim okomitih mjesta, na ovoj se lokaciji nalazi i 11 uzdužnih mjesta dimenzija 5.80 m x 2.10 m. Tip parkiranja i dimenzije parkirnih mjesta se zadržavaju. Lokacija javnih parkirnih mjesta označena je vertikalnom i horizontalnom signalizacijom. Na postojećim parkirnim mjestima, ako je potrebno, treba obnoviti horizontalnu signalizaciju.



Slika 19 – lokacija 14: Zagrebačka ulica (ispred Konzuma, do kućnog broja 24)-ispred trgovine Konzum, okomita parkirna mjesta



Slika 20 – lokacija 14: Zagrebačka ulica (ispred Konzuma, do kućnog broja 24)- ispred trgovine Vindija, okomita parkirna mjesta



Slika 21 – lokacija 14: Zagrebačka ulica (ispred Konzuma, do kućnog broja 24)-do kućnog broja 24, uzdužna parkirna mjesta

#### 2.2.3.9. Ulica Antuna Mihanovića (lokacija 15)

Na lokaciji Ulice Antuna Mihanovića evidentirano je 8 uzdužnih parkirnih mjesta na kojima se provodi naplata. Tip parkiranja i dimenzije parkirnih mjesta se zadržavaju. Lokacija javnih parkirnih mjesta označena je vertikalnom i horizontalnom signalizacijom. Na postojećim parkirnim mjestima, ako je potrebno, treba obnoviti horizontalnu signalizaciju.



Slika 22 – lokacija 15: Ulica Antuna Mihanovića

### 2.2.3.10. Ulica braće Radić – od Ulice S. Vraza do Kratke ulice (lokacija 16)

Na lokaciji Ulice braće Radić od ulice Stanka Vraza do Kratke ulice evidentirano je 25 parkirnih mjesta na kojima se provodi naplata, 15 uzdužnih i 10 okomitih parkirnih mjesta. Osim parkirnih mjesta na kojima se provodi naplata na lokaciji Ulice braće Radić nalazi se 2 okomita parkirna mjesta rezervirana za osobe s invaliditetom. Uzdužna parkirna mjesta su dimenzija 6.50 m x 1.90 m, dok su okomita parkirna mjesta dimenzija 5.00 m x 2.50 m. Tip parkiranja i dimenzije parkirnih mjesta se zadržavaju. Lokacija javnih parkirnih mjesta označena je vertikalnom i horizontalnom signalizacijom. Na postojećim parkirnim mjestima, ako je potrebno, treba obnoviti horizontalnu signalizaciju.



Slika 23 – lokacija 16: Ulica braće Radić (od Ulice S. Vraza do Kratke ulice)

### 2.2.3.11. Ulica Frana Kurelca – od Trga bana Jelačića do Trenkove ulice (lokacija 17)

Na lokaciji Ulice Frana Kurelca (od Trga bana Jelačića do Trenkove ulice) evidentirano je 15 parkirnih mjesta na kojima se provodi naplata. Osim parkirnih mjesta na kojima se provodi naplata na lokaciji Ulice Frana Kurelca nalaze se i 3 parkirna mjesta rezervirana za osobe s invaliditetom koja nisu propisanih dimenzija i nije osiguran prostor za manipuliranje invalidskim kolicima i pristup na nogostup. Sva parkirna mjesta su uzdužnog tipa, dimenzija 6.00 m x 2.50 m.

**Na predmetnoj lokaciji planirano je ukloniti posljednja dva parkirna mjesta s desne strane (gledano od Trenkove ulice prema Trgu bana Jelačića), tj ukloniti postojeću horizontalnu signalizaciju. Preposljednje mjesto se nalazi između dva kolna prilaza i duljine je 3.80 m – ne zadovoljava minimalne propisane dimenzije za uzdužno parkirno mjesto; dok je posljednje parkirno mjesto od obilježenog pješačkog prijelaza udaljeno manje od 5 metara što ne zadovoljava uvjet preglednosti raskrižja. Parkirališna mjesta za osobe s invaliditetom potrebno je propisno obilježiti. S obzirom na potreban broj od 5% rezerviranih mjesta za osobe s invaliditetom, zadržava se jedno mjesto za osobe s invaliditetom, dok se preostalo prenamjenjuje u parkirno mjesto pod naplatom.**

Nakon planiranih izmjena na ovoj lokaciji će se **nalaziti 14 mjesta za osobna vozila pod naplatom i 1 mjesto predviđeno za vozila osoba s invaliditetom.** Tip parkiranja i dimenzije parkirnih mjesta se zadržavaju. Lokacija javnih parkirnih mjesta označena je vertikalnom i horizontalnom signalizacijom. Na postojećim parkirnim mjestima, ako je potrebno, treba obnoviti horizontalnu signalizaciju.





Slika 24 – lokacija 17: Ulica Frana Kurelca

#### 2.2.3.12. Ulica Zvonimira i Vladimira Milkovića (lokacija 18)

Na lokaciji Ulice Zvonimira i Vladimira Milkovića evidentirano je 29 parkirnih mjesta na kojima se provodi naplata. Osim parkirnih mjesta na kojima se provodi naplata na lokaciji Ulice Zvonimira i Vladimira Milkovića nalazi se 2 parkirna mjesta rezervirana za osobe s invaliditetom. Na ovoj se lokaciji nalaze samo okomita mjesta, dimenzija 4.70 m x 2.50 m. Tip parkiranja i dimenzije parkirnih mjesta se zadržavaju. Lokacija javnih parkirnih mjesta označena je vertikalnom i horizontalnom signalizacijom. Na postojećim parkirnim mjestima, ako je potrebno, treba obnoviti horizontalnu signalizaciju.



Slika 25 – lokacija 18: Ulica Zvonimira i Vladimira Milkovića (kod Glazbene škole Varaždin)

**2.2.3.13. Ulica kralja Petra Krešimira IV. – kod VTV-a i I. OŠ Varaždin (lokacija 19)**

Na lokaciji Ulice kralja Petra Krešimira IV (parkiralište kod VTV-a i I. osnovne škole Varaždin) evidentirano je 30 parkirnih mjesta na kojima se provodi naplata, 18 okomitih parkirnih mjesta kod zgrade Varaždinske televizije i 12. okomitih parkirnih mjesta kod 1. Osnovne škole Varaždin. Osim parkirnih mjesta na kojima se provodi naplata na lokaciji Ulice kralja Petra Krešimira IV kod 1. Osnovne škole Varaždin nalazi se 4 parkirnih mjesta rezervirano za osobe s invaliditetom. Parkirna mjesta su prosječnih dimenzija 5.00 m x 2.50 m. Tip parkiranja i dimenzije parkirnih mjesta se zadržavaju. Lokacija javnih parkirnih mjesta označena je vertikalnom i horizontalnom signalizacijom. Na postojećim parkirnim mjestima, ako je potrebno, treba obnoviti horizontalnu signalizaciju.



Slika 26 – lokacija 19: Ulica kralja Petra Krešimira IV. (parkiralište kod I. osnovne škole Varaždin)



Slika 27 – lokacija 19: Ulica kralja Petra Krešimira IV. (parkiralište kod VTV-a)



#### 2.2.3.14. *Ulica Vladimira Nazora (lokacija 20)*

Na lokaciji Ulice Vladimira Nazora evidentirano je 31 parkirno mjesto na kojem se provodi naplata te jedno parkirno mjesto rezervirano za osobe s invaliditetom. Sva parkirna mjesta su uzdužnog tipa prosječnih dimenzija 5.50 m x 2.50 m. Tip parkiranja i dimenzije parkirnih mjesta se zadržavaju. Lokacija javnih parkirnih mjesta označena je vertikalnom i horizontalnom signalizacijom. Na postojećim parkirnim mjestima, ako je potrebno, treba obnoviti horizontalnu signalizaciju.



Slika 27 – lokacija 20: Ulica Vladimira Nazora

2. ZONA		NAPLATA: PON-PET od 8:00 do 20:00 sati, SUB od 8:00 do 13:00 sati	
BR. LOK.	NAZIV LOKACIJE	BROJ PARKIRNIH MJESTA POD NAPLATOM	BROJ PARKIRNIH MJESTA ZA INVALIDE
7	Ulica P. Preradovića (od Ulice I. Kukuljevića do Trga bana Jelačića)	22	
8	Ulica I. Kukuljevića (od Ulice P. Preradovića do Ulice O. Price)	5	
9	Trg bana Josipa Jelačića	20	
10	Ulica P. Preradovića (od Kolodvorske ulice do Ulice I. Kukuljevića)	54	2
11	Ulica Augusta Cesarca	35	0
12	Ulica Franca Prešerna (uzdužno kraj Konzuma)	7	
13	Zagrebačka ulica (ispred ljekarne, do kć. br. 13)	14	1
14	Zagrebačka ulica (ispred Konzuma, do kć.br.24)	37	2
15	Ulica Antuna Mihanovića	8	
16	Ulica braće Radić (od Ulice Stanka Vraza do Kratke ulice)	25	2
17	Ulica Frana Kurelca	14	1
18	Ulica Zvonimira i Vladimira Milkovića	29	2
19	Ulica kralja Petra Krešimira IV. (parkiralište kod VTV-a i I. osnovne škole Varaždin)	30	4
20	Ulica Vladimira Nazora	31	1
<b>UKUPNO</b>		<b>331</b>	<b>15</b>

Tablica 3: prikaz javnih parkirnih mjesta u 2. Zoni

## 2.2.4. JAVNA PARKIRNA MJESTA NA KOJIMA SE PROVODI NAPLATA – 3. ZONA

### 2.2.4.1. Kolodvorska ulica (lokacija 21)

Na lokaciji Kolodvorske ulice evidentirano je 78 parkirnih mjesta na kojima se provodi naplata te 6 mjesta obilježenih za osobe s invaliditetom. Sva parkirna mjesta na ovoj lokaciji su kosog tipa, pod 45 stupnjeva, a dimenzija 5.70 m x 2.60 m. Tip parkiranja i dimenzije parkirnih mjesta se zadržavaju. Lokacija javnih parkirnih mjesta označena je vertikalnom i horizontalnom signalizacijom. Na postojećim parkirnim mjestima, ako je potrebno, treba obnoviti horizontalnu signalizaciju.



Slika 28 – lokacija 21: Kolodvorska ulica



Slika 29 – lokacija 21: Kolodvorska ulica

### 2.2.4.2. Zagrebačka ulica – od poliklinike Agram do zgrade Euroherca (lokacija 22)

Na lokaciji Zagrebačke ulice, između poliklinike Agram i zgrade Euroherca evidentirana su 24 parkirna mjesta na kojima se provodi naplata te tri parkirna mjesta rezervirano za osobe s invaliditetom. Okomita mjesta su dimenzija 5.00 m x 2.50 m, 13 okomitih mjesta je pod naplatom, a jedno je rezervirano za osobe s invaliditetom. Preostala mjesta su kosog tipa minimalnih dimenzija 6.20 m x 2.60 m. Tip parkiranja i dimenzije parkirnih mjesta se zadržavaju.

**Dva parkirna mjesta za osobe s invaliditetom se izmještaju na mikrolokaciju s polegnutim rubnjacima. Na taj način bez građevinskog zahvata će im se osigurati pristupačnost. Istodobno, oslobađa se dodatni prostor za obilježavanje jednog parkirnog mjesta – konačni broj iznosi 25 parkirna mjesta pod naplatom + 3 mjesta za osobe s invaliditetom. Potrebno je prilagoditi horizontalnu i vertikalnu signalizaciju sukladno nacrtu.**



Slika 30 – lokacija 22: Zagrebačka ulica, kod poliklinike Agram – okomita parkirna mjesta



Slika 31 – lokacija 22: Zagrebačka ulica, kod zgrade Euroherca – kosa parkirna mjesta







Slika 33 – lokacija 24: Ulica braće Radić (kod Konzuma)

#### 2.2.4.5. Ulica braće Radić – nasuprot starog ulaza u bolnicu (lokacija 25)

Na lokaciji Ulice braće Radić (nasuprot starog ulaza u bolnicu) evidentirano je 7 okomitih parkirnih mjesta na kojima se provodi naplata. Tip parkiranja i dimenzije parkirnih mjesta se zadržavaju. Lokacija javnih parkirnih mjesta označena je vertikalnom i horizontalnom signalizacijom. Na postojećim parkirnim mjestima, ako je potrebno, treba obnoviti horizontalnu signalizaciju.



Slika 34 – lokacija 25: Ulica braće Radić (kod starog ulaza u bolnicu)

#### 2.2.4.6. Ulica Ivana Meštrovića – kod glavnog ulaza u bolnicu (lokacija 26)

Na lokaciji Ulice Ivana Meštrovića (kod glavnog ulaza u bolnicu) evidentirano je 34 parkirnih mjesta na kojima se provodi naplata. Osim parkirnih mjesta na kojima se provodi naplata na lokaciji Ulice Ivana Meštrovića nalaze se i 4 parkirna mjesta rezervirana za osobe s invaliditetom i 2 mjesta rezervirana za taxi. Sva parkirna mjesta su okomitog tipa dimenzija 5.00 m x 2.50 m. Tip parkiranja i dimenzije parkirnih mjesta se zadržavaju. Lokacija javnih parkirnih mjesta označena je vertikalnom i horizontalnom signalizacijom. Na postojećim parkirnim mjestima, ako je potrebno, treba obnoviti horizontalnu signalizaciju.



Slika 35 – lokacija 26: Ulica Ivana Meštrovića (kod glavnog ulaza u bolnicu)

**Napomena:** U Ulici Franje Galinca 19 okomitih parkirnih mjesta na kojima se provodila naplata postaje besplatno za korištenje, kako bi se omogućilo sigurnije zaustavljanje i parkiranje korisnicima dječjeg vrtića, pacijentima OB Varaždin i njihovoj pratnji te stanarima. Prometnu signalizaciju potrebno je prilagoditi – ukloniti dopunske ploče E5 (zona 3 naplata parkiranja) kao i uređaj za naplatu parkiranja te je potrebno sva horizontalna iscrtavanja plave boje ukloniti, i obilježiti bijelom bojom.



**2.2.4.7. Ulica Ognjena Price – od Ulice I. Kukuljevića do Ulice F. Konščaka (lokacija 27)**

Na lokaciji 27 Ulice Ognjena Price, od Ulice Ivana Kukuljevića Sakcinskog do Ulice Ferdinanda Konščaka, evidentirano je 80 parkirnih mjesta na kojima se provodi naplata, zatim 6 parkirnih mjesta koja su rezervirana za osobe s invaliditetom te 8 mjesta rezerviranih za djelatnike stadiona Športskog centra Sloboda. Od ukupnog broja, 66 parkirnih mjesta na ovoj lokaciji su okomitog tipa prosječnih dimenzija 5.00 m x 2.50 m, dok je 14 uzdužnih mjesta prosječnih dimenzija 5.30 m x 2.20 m. Tip parkiranja i dimenzije parkirnih mjesta se zadržavaju. Lokacija javnih parkirnih mjesta označena je vertikalnom i horizontalnom signalizacijom. Na postojećim parkirnim mjestima, ako je potrebno, treba obnoviti horizontalnu signalizaciju.



Slika 36 – lokacija 27: Ulica Ognjena Price: parkiralište kod ŠC Sloboda



Slika 37 – lokacija 27: Ulica Ognjena Price: uzdužna parkirna mjesta uz prometnicu





Slika 38 – lokacija 27: Ulica Ognjena Price: kod križanja s Ul. Ivana Kukuljevića Sakcinskog

#### 2.2.4.8. Trenkova ulica (lokacija 28)

U tijeku je izvođenje radova izvanrednog održavanja Trenkove ulice (veza na projekt 263/22 „Izvanredno održavanje nerazvrstanih cesta (ulica) na području grada Varaždina - Trenkova ulica“ 12.2022.). **Na lokaciji 28 nakon uvažanih sugestija stanara u vrijeme javnog savjetovanja, neka parkirna mjesta se neće izvoditi, ukupno je predviđeno obilježavanje 7 parkirnih mjesta pod naplatom** – zona 3. Dimenzije parkirnih mjesta iznose 5.50m x 2.20m i uzdužnog su tipa. Na ovoj lokaciji potrebno je postavljanje odgovarajuće horizontalne signalizacije u plavoj boji te vertikalne signalizacije.



Izvadak iz projekta 263/22, Labos d.o.o., prosinac 2022.g.

#### 2.2.4.9. Ulica kralja Petra Krešimira IV. (lokacija 29)

Na lokaciji Ulice kralja Petra Krešimira IV evidentirano je 19 uzdužnih parkirnih mjesta na kojima se provodi naplata. Parkirna mjesta su dimenzija 5.50 m x 2.00 m. Tip parkiranja i dimenzije parkirnih mjesta se zadržavaju. Lokacija javnih parkirnih mjesta označena je vertikalnom i horizontalnom signalizacijom. Na postojećim parkirnim mjestima, ako je potrebno, treba obnoviti horizontalnu signalizaciju.



Slika 39 – lokacija 29: Ulica kralja Petra Krešimira IV.

#### 2.2.4.10. Ulica Vinka Međerala – kod Sveučilišta Sjever (lokacija 30)

Na lokaciji Ulice Vinka Međerala (s zapadne strane kod Sveučilišta Sjever) evidentirano je 15 okomitih parkirnih mjesta na kojima se provodi naplata. Sva parkirna mjesta su dimenzija 5.00 m x 2.50 m. Tip parkiranja i dimenzije parkirnih mjesta se zadržavaju. Lokacija javnih parkirnih mjesta označena je vertikalnom i horizontalnom signalizacijom. Na postojećim parkirnim mjestima, ako je potrebno, treba obnoviti horizontalnu signalizaciju.



Slika 40 – lokacija 30: Ulica Vinka Međerala

#### 2.2.4.11. *Kratka ulica – parkiralište nasuprot Elektre Varaždin (lokacija 31)*

Na lokaciji Kratke ulice evidentirana su 24 okomita parkirna mjesta pod naplatom te 2 okomita parkirna mjesta rezervirana za osobe s invaliditetom. Dimenzije parkirnih mjesta iznose 4.70 m x 2.50 m. Tip parkiranja i dimenzije parkirnih mjesta se zadržavaju. Lokacija javnih parkirnih mjesta označena je vertikalnom i horizontalnom signalizacijom. Na postojećim parkirnim mjestima, ako je potrebno, treba obnoviti horizontalnu signalizaciju.



Slika 41 – lokacija 31: Kratka ulica (nasuprot Elektre Varaždin)

#### 2.2.4.12. *Ulica Ferdinanda Konščaka – parkiralište kod Konzuma (lokacija 32)*

Na lokaciji Ulice Ferdinanda Konščaka (kod Konzuma) evidentirano je 13 okomitih parkirnih mjesta na kojima se provodi naplata te jedno okomito parkirno mjesto rezervirano za osobe s invaliditetom. Parkirna mjesta su dimenzija 5.00 m x 2.50 m. Tip parkiranja i dimenzije parkirnih mjesta se zadržavaju. Lokacija javnih parkirnih mjesta označena je vertikalnom i horizontalnom signalizacijom. Na postojećim parkirnim mjestima, ako je potrebno, treba obnoviti horizontalnu signalizaciju.



Slika 42 – lokacija 32: Ulica Ferdinanda Konščaka



#### 2.2.4.13. Ulica Mihovila Pavleka Miškine – kod „male pošte“ (lokacija 33)

Na lokaciji Ulice Mihovila Pavleka Miškine evidentirano je 15 uzdužnih mjesta na kojima se provodi naplata te jedno parkirno mjesto rezervirano za osobe s invaliditetom. Dimenzije parkirnih mjesta iznose 5.50 m x 2.20 m. (duljina varira 4.70 – 5.90) Tip parkiranja i dimenzije parkirnih mjesta se zadržavaju. Lokacija javnih parkirnih mjesta označena je vertikalnom i horizontalnom signalizacijom. Na postojećim parkirnim mjestima, ako je potrebno, treba obnoviti horizontalnu signalizaciju.



Slika 43 – lokacija 33: Ulica Mihovila Pavleka Miškine

#### 2.2.4.14. Jalkovečka ulica (lokacija 34)

Na lokaciji Jalkovečke ulice evidentirano je 8 parkirnih mjesta pod naplatom. Sva parkirna mjesta su uzdužnog tipa 5.50 m x 2.40 m. **Na predmetnoj lokaciji potrebno je postaviti aparat za naplatu parkiranja.** Lokacija javnih parkirnih mjesta označena je vertikalnom i horizontalnom signalizacijom. Na postojećim parkirnim mjestima, ako je potrebno, treba obnoviti horizontalnu signalizaciju.



Slika 44 – lokacija 34: Jalkovečka ulica

#### 2.2.4.15. Ulica Vjekoslava Spinčića (lokacija 35) – nova lokacija

Na lokaciji Ulice Vjekoslava Spinčića izgrađena su nova uzdužna parkirališna mjesta od betonskih travnih rešetki. Obilježava se ukupno 9 novih parkirnih mjesta pod naplatom, te 2 parkirna mjesta rezervirana za osobe s invaliditetom. Predviđene dimenzije novih parkirnih mjesta iznose 5.80 m x 2.20 m.



Slika 45 – lokacija 35: Ulica Vjekoslava Spinčića

3. ZONA		NAPLATA: PON-PET od 8:00 do 15:00 sati, SUB od 8:00 do 13:00 sati	
BR. LOK.	NAZIV LOKACIJE	BROJ PARKIRNIH MJESTA POD NAPLATOM	BROJ PARKIRNIH MJESTA ZA INVALIDE
21	Kolodvorska ulica	78	6
22	<b>Zagrebačka ulica (od poliklinike Agram do Eurohercove zgrade)</b>	<b>25</b>	<b>3</b>
23	Ulica braće Radić (od Kratke ulice do Ulice I. Meštrovića, lijeva strana)	56	3
24	Ulica braće Radić (kod Konzuma)	24	2
25	Ulica braće Radić (kod starog ulaza u bolnicu)	7	
26	Ulica Ivana Meštrovića	34	4
27	Ulica Ognjena Price	80	6
28	<b>Ulica baruna Trenka</b>	<b>7</b>	
29	Ulica kralja Petra Krešimira IV.	19	
30	Ulica Vinka Međerala (kod Sveučilišta Sjever)	15	
31	Kratka ulica (nasuprot Elektre Varaždin)	24	2
32	Ulica Ferdinanda Konščaka (kod Konzuma)	13	1
33	Ulica Mihovila Pavleka Miškine (mala pošta)	15	1
34	Jalkovečka ulica	8	
35	Ulica Vjekoslava Spinčića	9	2
<b>UKUPNO</b>		<b>414</b>	<b>30</b>

Tablica 4: prikaz javnih parkirnih mjesta u 3. Zoni



**2.2.5. JAVNA PARKIRNA MJESTA NA KOJIMA SE PROVODI NAPLATA – ZAKLJUČAK**

Temeljem provedene revizije javnih parkirališta i garaža na kojima se trenutno obavlja naplata parkiranja na području Grada Varaždina u zonama 0., 1., 2. i 3., te uvažavanjem komentara i mišljenja pribavljenih javnim savjetovanje, izvršeno je usklađenje sa zahtjevom Investitora sukladno obavezi koju Grad ima prema poduzeću koje ima koncesiju nad naplatom parkiranja u Gradu Varaždinu, te je u situacijskim nacrtima obilježeno ukupno 996 parkirnih mjesta za predviđenih za naplatu parkiranja, a osim njih, obilježeno je 70 parkirno mjesto za osobe s invaliditetom i smanjene pokretljivosti

Udio parkirnih mjesta rezerviranih za osobe s invaliditetom zauzima 6.7% od ukupnog broja parkirnih mjesta što zadovoljava Pravilnik o osiguranju pristupačnosti građevina osobama s invaliditetom i smanjene pokretljivosti (NN RH 78/13) prema kojemu minimalni broj takvih mjesta mora biti 5% od ukupnog broja takvih mjesta.

	BROJ PARKIRNIH MJESTA POD NAPLATOM	BROJ PARKIRNIH MJESTA ZA INVALIDE
<b>UKUPNO</b>	<b>996</b>	<b>70</b>

Tablica 5: prikaz javnih parkirnih mjesta - rekapitulacija

**Napomena :** Sukladno Članku 38. Pravilnika o osiguranju pristupačnosti građevina osobama s invaliditetom i smanjene pokretljivosti (NN78/13) Parkirališno mjesto mora biti smješteno najbliže pristupačnom ulazu u građevinu, biti propisanih dimenzija, **te izlaz s parkirališnog mjesta na nogostup mora biti osiguran ukošenim rubnjakom nagiba najviše 10%, širine najmanje 120 cm.** Za tu namjenu potrebno je izvršiti građevinske radove zamjene uzdignutih rubnjaka s polegnutima te lokalno prilagodba rampi.

NARUČITELJ:

**GRAD VARAŽDIN**  
**Trg kralja Tomislava 1,**  
**42000 Varaždin**

NAZIV ZAHVATA:

**Revizija Plana javnih parkirališta i garaža na kojima se obavlja naplata na području Grada Varaždina**

BR. ELABORATA:

**211/24 – ID1**

## **3. NACRTI**





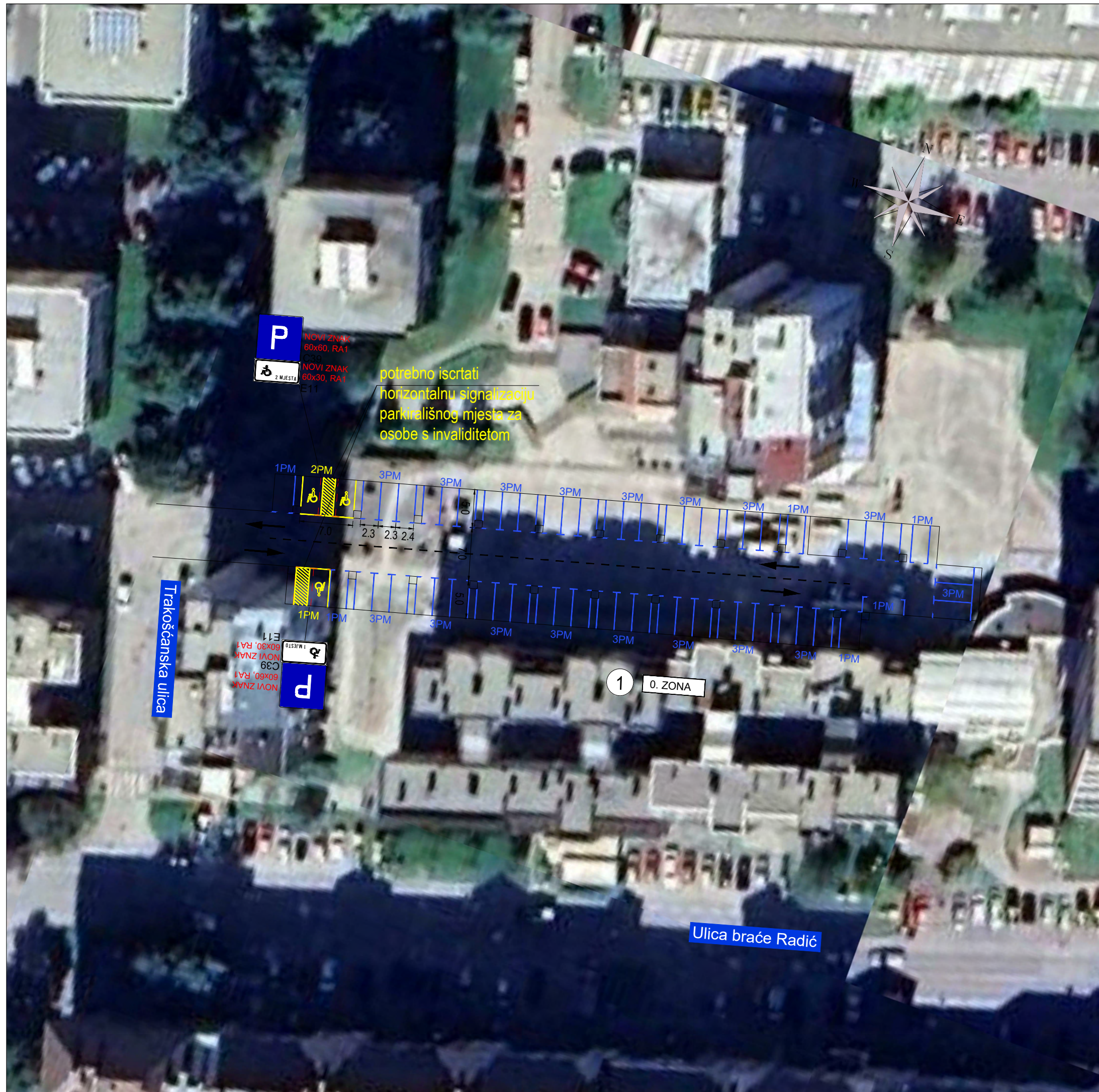
**TUMAČ POSTOJEĆIH LOKACIJA:**

- 1 PARKIRALIŠTE POD NAPLATOM - ZONA 0
- 2 PARKIRALIŠTE POD NAPLATOM - ZONA 1
- 7 PARKIRALIŠTE POD NAPLATOM - ZONA 2
- 21 PARKIRALIŠTE POD NAPLATOM - ZONA 3

UKUPNO POD NAPLATOM 996 PARKIRNIH MJESTA

<b>LABOS</b> LABOS d.o.o.		LABOS d.o.o. HR - 42 000 VARAŽDIN, PAVLINSKA 5 Tel.: (042) 215-270; fax.: (042) 321-909	
NARUČITELI: <b>GRAD VARAŽDIN</b> Trg kralja Tomislava 1 42000 Varaždin		NAZIV ZAHVATA: Revizija Plana javnih parkirališta i garaža na kojima se obavlja naplata na području Grada Varaždina	
RAZINA OBRADE: BROJ: 211/24-ID1	ELABORAT DATUM: 07.2024.	VRSTA TEHNIČKE DOKUMENTACIJE: BR. PRILOGA: 3.1.	PROMETNI ELABORAT MJERILO: 1:5000
NACRT: <b>Situacija - pregledna</b>		SURADNICI:	
IZRADIO: Nikola Ister, mag.ing.aedif. <i>Nikola Ister</i>		[Redacted Signature]	





LOKACIJA 1	
0. ZONA (naplata ponedjeljak - nedjelja od 0:00 do 24 sata)	
Ulica braće Radić - garaža	
BR. PARKIRNIH MJESTA POD NAPLATOM	57
BR. PARKIRNIH MJESTA ZA INVALIDE	3

TUMAČ:

	parkirno mjesto pod naplatom
	parkirno mjesto za osobe s invaliditetom

		<b>LABOS d.o.o.</b> HR - 42 000 VARAŽDIN, PAVLINSKA 5 Tel.: (042) 215-270; fax: (042) 321-909	
NARUČITELJ: <b>GRAD VARAŽDIN</b> Trg kralja Tomislava 1 42000 Varaždin		NAZIV ZAHVATA: Revizija Plana javnih parkirališta i garaža na kojima se obavlja naplata na području Grada Varaždina	
RAZINA OBRADE: <b>ELABORAT</b>		VRSTA TEHNIČKE DOKUMENTACIJE: <b>PROMETNI ELABORAT</b>	
BROJ: <b>211/24-ID1</b>	DATUM: <b>07.2024.</b>	BR. PRILOGA: <b>3.2.1.</b>	MJERILO: <b>1:500</b>
NACRT: <b>Situacija parkirnih mjesta 0. zone lokacija 1</b>		SURADNICI:	
IZRADIO: <b>Nikola Ister, mag.ing.aedif.</b> <i>Nikola Ister</i>			





LOKACIJA 2	
1. ZONA (naplata: ponedjeljak - petak od 8:00 do 20:00 sati, subotom od 8:00 do 13:00 sati) max. 2 sata	
Trg slobode	
BR. PARKIRNIH MJESTA POD NAPLATOM	20
BR. PARKIRNIH MJESTA ZA OSOBE S INVALIDITETOM I SMANJENE POKRETLJIVOSTI	8


**TUMAČ:**

- postojeće parkirno mjesto pod naplatom
- postojeće parkirno mjesto za osobe s invaliditetom
- parkirno mjesto za taxi

sivo - postojeća vertikalna signalizacija C39

<b>LABOS d.o.o.</b> HR - 42 000 VARAŽDIN, PAVLINSKA 5 Tel.: (042) 215-270; fax.: (042) 321-909	
NARUČITELJ: <b>GRAD VARAŽDIN</b> Trg kralja Tomislava 1 42000 Varaždin	NAZIV ZAHVATA: Revizija Plana javnih parkirališta i garaža na kojima se obavlja naplata na području Grada Varaždina
RAZINA OBRADE: <b>ELABORAT</b> BROJ: <b>211/24-ID1</b> DATUM: <b>07.2024.</b>	VRSTA TEHNIČKE DOKUMENTACIJE: <b>PROMETNI ELABORAT</b> BR. PRILOGA: <b>3.2.2.</b> MJERILO: <b>1:500</b>
NACRT: <b>Situacija parkirnih mjesta 1. zone lokacija 2</b>	SURADNICI:
IZRADIO: <b>Nikola Ister, mag.ing.aedif.</b> <i>Nikola Ister</i>	





LOKACIJA 3	
1. ZONA (naplata: ponedjeljak - petak od 8:00 do 20:00 sat, subotom od 8:00 do 13:00 sat) max. 2 sata	
Pavlińska ulica	
BR. PARKIRNIH MJESTA POD NAPLATOM	32
BR. PARKIRNIH MJESTA ZA OSOBE S INVALIDITETOM I SMANJENE POKRETLJIVOSTI	0

LOKACIJA 4	
1. ZONA (naplata: ponedjeljak - petak od 8:00 do 20:00 sat, subotom od 8:00 do 13:00 sat) max. 2 sata	
Ulica Ivana Kukuljevića (od Ulice Augusta Šenoae do Ulice Petra Preradovića)	
BR. PARKIRNIH MJESTA POD NAPLATOM	8
BR. PARKIRNIH MJESTA ZA OSOBE S INVALIDITETOM I SMANJENE POKRETLJIVOSTI	2


**TUMAČ:**

- postojeće parkirno mjesto pod naplatom
- postojeće parkirno mjesto za osobe s invaliditetom
- - - postojeće parkirno mjesto ukinuto
- sivo - postojeća vertikalna signalizacija C39

NAPOMENA: izlaz s parkirališnog mjesta na nogostup mora biti osiguran ukošenim rubnjakom nagiba najviše 10%, širine najmanje 120 cm. Ukoliko uvjet pristupačnosti nije ostvaren, potrebno je izvršiti građevinske radove zamjene uzdignutih rubnjaka s polegnutima, te lokalno prilagodba rampi.

		<b>LABOS d.o.o.</b> HR - 42 000 VARAŽDIN, PAVLINSKA 5 Tel.: (042) 215-270; fax.: (042) 321-909	
NARUČITELJ: <b>GRAD VARAŽDIN</b> Trg kralja Tomislava 1 42000 Varaždin		NAZIV ZAHVATA: Revizija Plana javnih parkirališta i garaža na kojima se obavlja naplata na području Grada Varaždina	
RAZINA OBRADE: <b>ELABORAT</b>		VRSTA TEHNIČKE DOKUMENTACIJE: <b>PROMETNI ELABORAT</b>	
BROJ: <b>211/24-ID1</b>	DATUM: <b>07.2024.</b>	BR. PRILOGA: <b>3.2.3.</b>	MJERILO: <b>1:500</b>
NACRT: <b>Situacija parkirnih mjesta 1. zone lokacije 3 i 4</b>		SURADNICI:	
IZRADIO: Nikola Ister, mag.ing.aedif. <i>Nikola Ister</i>			





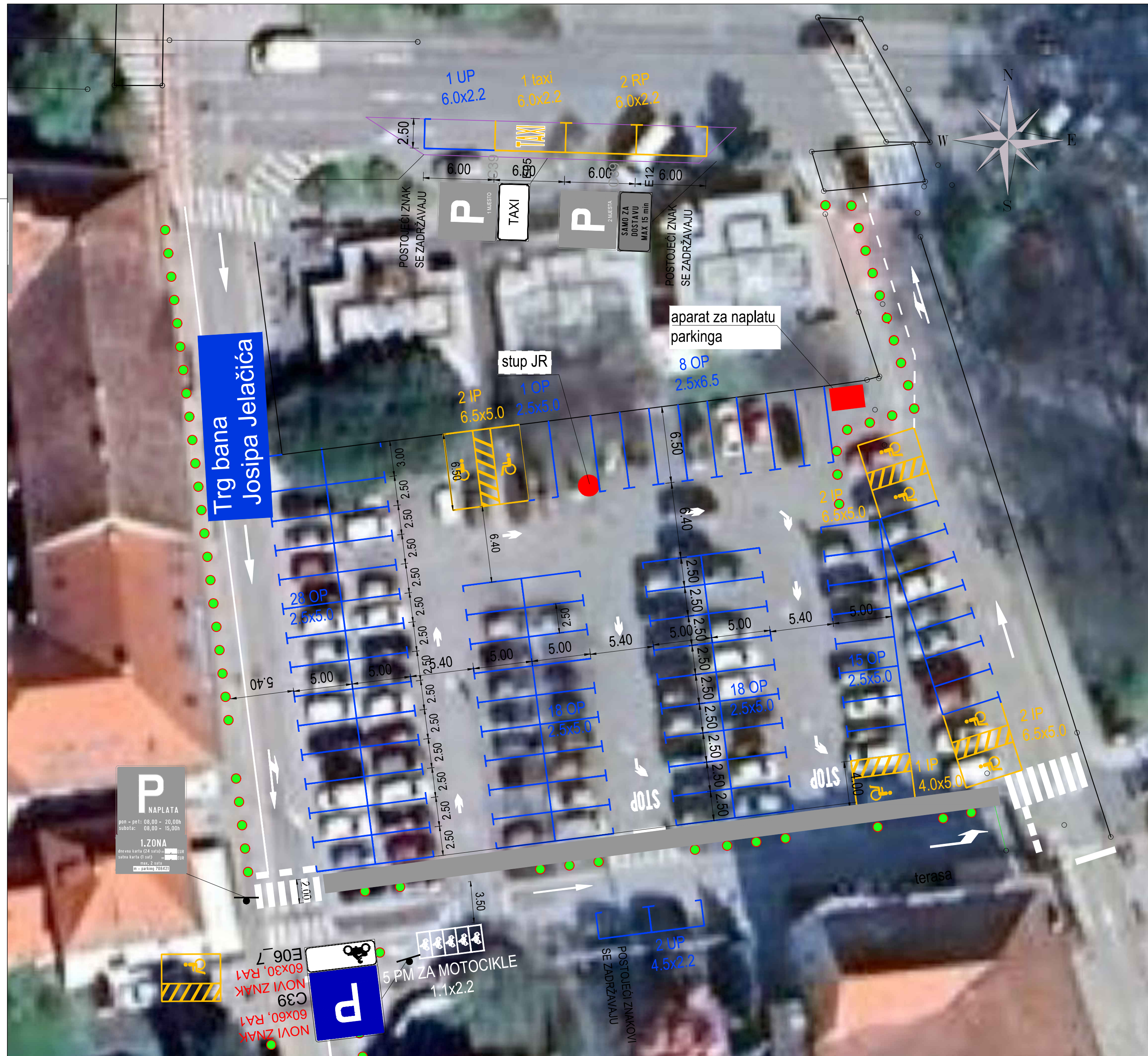
LOKACIJA 5	
1. ZONA (naplata: ponedjeljak - petak od 8.00 do 20.00 sati, subotom od 8.00 do 13.00 sati) max. 2 sata	
Ulica Alojzija Stepinca	
BR. PARKIRNIH MJESTA POD NAPLATOM	43
BR. PARKIRNIH MJESTA ZA OSOBE S INVALIDITETOM I SMANJENE POKRETLJIVOSTI	4

TUMAČ:

- parkirno mjesto pod naplatom
- parkirno mjesto za osobe s invaliditetom
- sivo - postojeća vertikalna signalizacija C39

		LABOS d.o.o. HR - 42 000 VARAŽDIN, PAVLINSKA 5 Tel.: (042) 215-270; fax.: (042) 321-909	
NARUČITELJ: <b>GRAD VARAŽDIN</b> Trg kralja Tomislava 1 42000 Varaždin		NAZIV ZAHVATA: Revizija Plana javnih parkirališta i garaža na kojima se obavlja naplata na području Grada Varaždina	
RAZINA OBRADE: ELABORAT		VRSTA TEHNIČKE DOKUMENTACIJE: PROMETNI ELABORAT	
BROJ: 211/24-ID1	DATUM: 07.2024.	BR. PRILOGA: 3.2.4.	MJERILO: 1:500
NACRT: Situacija parkirnih mjesta 1. zone lokacija 5		SURADNICI:	
IZRADIO: Nikola Ister, mag.ing.aedif. <i>Nikola Ister</i>			





LOKACIJA 6	
1. ZONA (naplata: ponedjeljak - petak od 8.00 do 20.00 sat, subotom od 8.00 do 13.00 sat), max. 2 sata	
Trg bana Jelačića	
BR. PARKIRNIH MJESTA POD NAPLATOM	95
BR. PARKIRNIH MJESTA ZA OSOBE S INVALIDITETOM I SMANJENE POKRETLJIVOSTI	8

TUMAČ:

- parkirno mjesto pod naplatom
- parkirno mjesto za osobe s invaliditetom
- parkirno mjesto za se uklanja
- P** sivo - postojeća vertikalna signalizacija C39
- ~~**P**~~ uklanjanje vertikalne signalizacije C39
- P** u boji - nova vertikalna signalizacija C39
- ① oznaka lokacije

LABOS d.o.o.  
Buraždin d.o.o.

HR - 42 000 VARAŽDIN, PAVLINSKA 5  
Tel.: (042) 215-270; fax.: (042) 321-909

NARUČITELJ: <b>GRAD VARAŽDIN</b> Trg kralja Tomislava 1 42000 Varaždin		NAZIV ZAHVATA: Revizija Plana javnih parkirališta i garaža na kojima se obavlja naplata na području Grada Varaždina	
RAZINA OBRADE: ELABORAT	VRSTA TEHNIČKE DOKUMENTACIJE: PROMETNI ELABORAT		
BROJ: 211/24-ID1	DATUM: 07.2024.	BR. PRILOGA: 3.2.5.	MJERILO: 1:250
NACRT: Situacija parkirnih mjesta 1. zone lokacija 6		SURADNICI:	
IZRADIO: Nikola Ister, mag.ing.aedif.		Nikola Ister	





LOKACIJA 7	
2. ZONA (naplata: ponedjeljak - petak od 8:00 do 20:00 sati, subotom od 8:00 do 13:00 sati) max. neograničeno	
Ulica Petra Preradovića (od Ulice Ivana Kukuljevića do Trga bana Josipa Jelačića)	
BR. PARKIRNIH MJESTA POD NAPLATOM	22
BR. PARKIRNIH MJESTA ZA OSOBE S INVALIDITETOM I SMANJENE POKRETLJIVOSTI	0

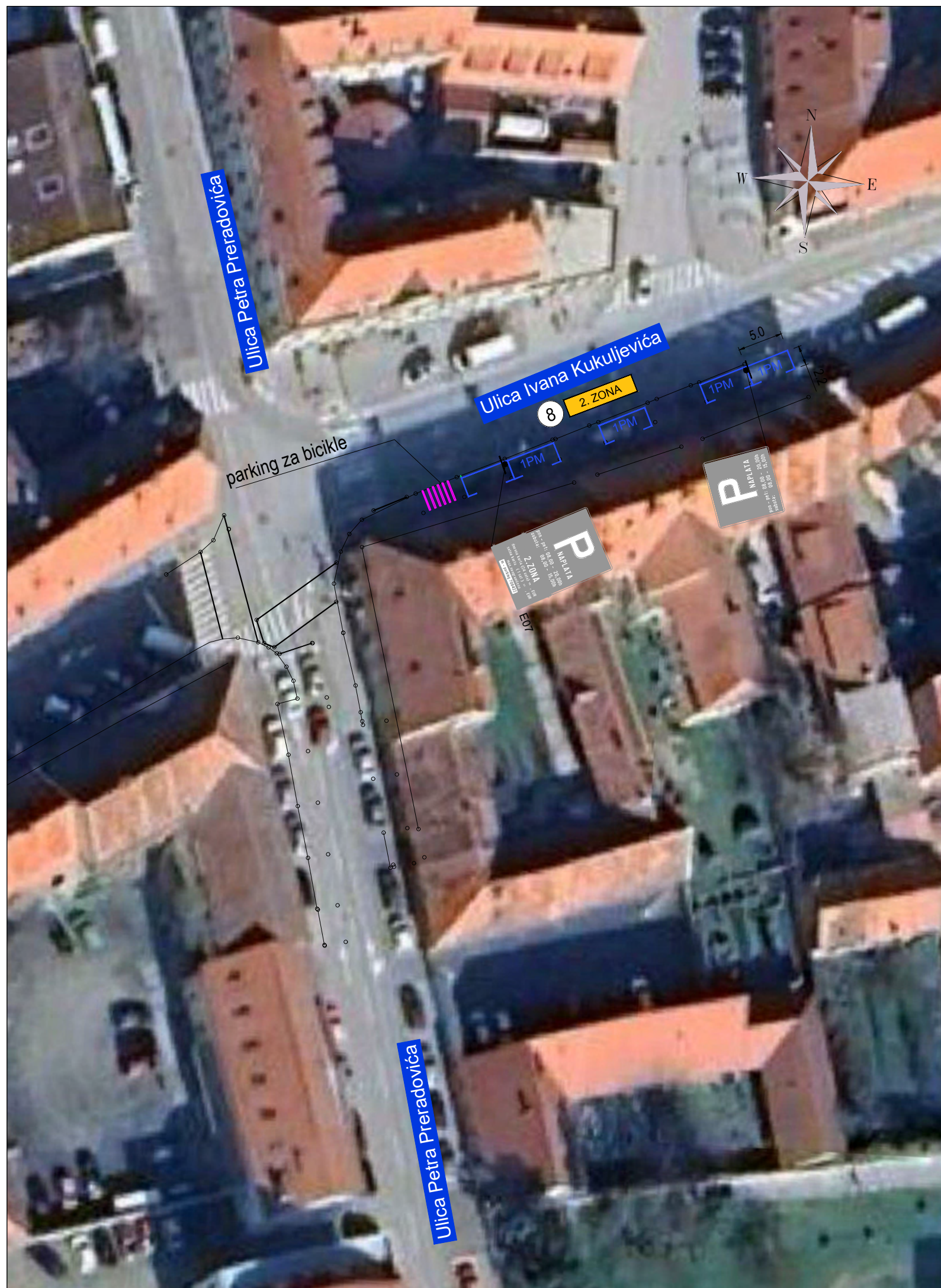
LOKACIJA 9	
2. ZONA (naplata: ponedjeljak - petak od 8:00 do 20:00 sati, subotom od 8:00 do 13:00 sati) max. neograničeno	
Trg bana Josipa Jelačića (kraj parka)	
BR. PARKIRNIH MJESTA POD NAPLATOM	20
BR. PARKIRNIH MJESTA ZA OSOBE S INVALIDITETOM I SMANJENE POKRETLJIVOSTI	0

- TUMAČ:**
- parkirno mjesto pod naplatom
  - parkirno mjesto za osobe s invaliditetom
  - P postojeće parkirno mjesto za punjenje električnih automobila (H59)
  - P sivo - postojeća vertikalna signalizacija C39

**LABOS** d.o.o.  
HR - 42 000 VARAŽDIN, PAVLINSKA 5  
Tel.: (042) 215-270; fax: (042) 321-909


NARUČITELJ: <b>GRAD VARAŽDIN</b> Trg kralja Tomislava 1 42000 Varaždin		NAZIV ZAHVATA: Revizija Plana javnih parkirališta i garaža na kojima se obavlja naplata na području Grada Varaždina	
RAZINA OBRADE: BROJ: 211/24-ID1	ELABORAT DATUM: 07.2024.	VRSTA TEHNIČKE DOKUMENTACIJE: PROMETNI ELABORAT	MJERILIC: 1:500
NACRT: Situacija parkirnih mjesta 2. zone lokacije 7 i 9		SURADNICI:	
IZRADIO: Nikola Ister, mag.ing.aedif. <i>Nikola Ister</i>			







LOKACIJA 8	
2. ZONA (naplata: ponedjeljak - petak od 8:00 do 20:00 sati, subotom od 8:00 do 13:00 sati) max. neograničeno	
Ulica Ivana Kukuljevića (od Ulice Petra Preradovića do ulice Ognjena Price)	
BR. PARKIRNIH MJESTA POD NAPLATOM	5
BR. PARKIRNIH MJESTA ZA OSOBE S INVALIDITETOM I SMANJENE POKRETLJIVOSTI	0

**TUMAČ:**

 postojeće parkirno mjesto pod naplatom

 sivo - postojeća vertikalna signalizacija  
C39

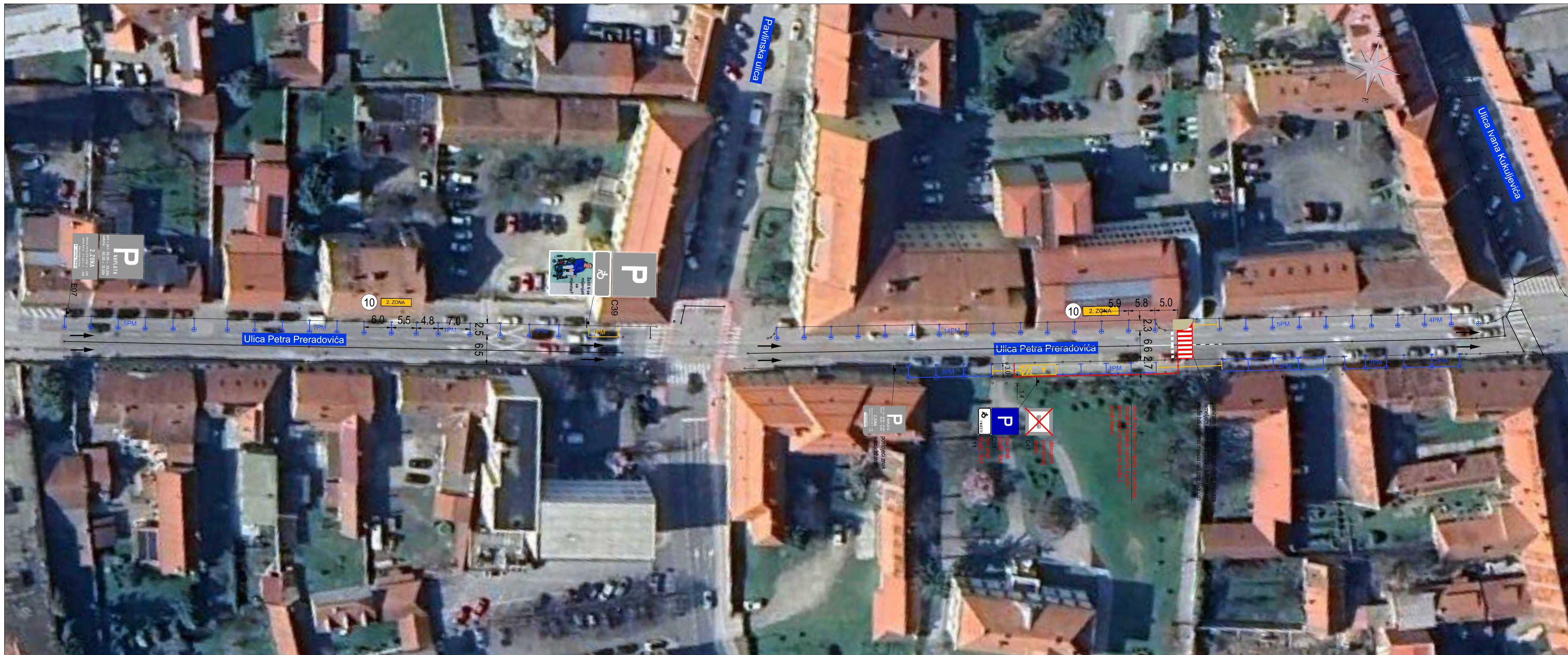


**LABOS**  
Varaždin d.o.o.

**LABOS d.o.o.**  
HR - 42 000 VARAŽDIN, PAVLINSKA 5  
Tel.: (042) 215-270; fax.: (042) 321-909

NARUČITELJ: <b>GRAD VARAŽDIN</b> Trg kralja Tomislava 1 42000 Varaždin		NAZIV ZAHVATA: Revizija Plana javnih parkirališta i garaža na kojima se obavlja naplata na području Grada Varaždina	
RAZINA OBRADE: <b>ELABORAT</b>		VRSTA TEHNIČKE DOKUMENTACIJE: <b>PROMETNI ELABORAT</b>	
BROJ: <b>211/24-ID1</b>	DATUM: <b>07.2024.</b>	BR. PRILOGA: <b>3.2.7.</b>	MJERILO: <b>1:500</b>
NACRT: <b>Situacija parkirnih mjesta 2. zone lokacija 8</b>		SURADNICI:	
IZRADIO: <b>Nikola Ister, mag.ing.aedif.</b> <i>Nikola Ister</i>			





LOKACIJA 10	
2. ZONA (naplata: ponedjeljak - petak od 8.00 do 20.00 sat, subotom od 8.00 do 13.00 sat) max. neograničeno	
Ulica Petra Preradovića (od Kolodvorske ulice do Ulice Ivana Kukuljevića)	
BR. PARKIRNIH MJESTA POD NAPLATOM	54
BR. PARKIRNIH MJESTA ZA OSOBE S INVALIDITETOM I SMANJENE POKRETLIVOSTI	2
BR. PARKIRNIH MJESTA ZA PUNJENJE EL. AUTOMOBILA	0
BR. REZERVIRANIH PARKIRNIH MJESTA	0
BR. PARKIRNIH MJESTA ZA TAXI	0
BR. PARKIRNIH MJESTA ZA AUTOBUS	0

**TUMAČ:**

- parkirno mjesto pod naplatom
- parkirno mjesto za osobe s invaliditetom
- parkirno mjesto za se uklanja
- sivo - postojeća vertikalna signalizacija C39
- uklanjanje vertikalne signalizacije C39
- u boji - nova vertikalna signalizacija C39
- oznaka lokacije

NAPOMENA: izlaz s parkirališnog mjesta na nogostup mora biti osiguran ukošenim rubnjakom nagiba najviše 10%, širine najmanje 120 cm. Ukoliko uvjet pristupačnosti nije ostvaren, potrebno je izvršiti građevinske radove zamjene uzdignutih rubnjaka s polegnutima, te lokalno prilagodba rampi.

**LABOS**  
Varaždin d.o.o.

LABOS d.o.o.  
HR - 42 000 VARAŽDIN, PAVLINSKA 5  
Tel.: (042) 215-270; fax.: (042) 321-909

NARUČITELJ: **GRAD VARAŽDIN**  
Trg kralja Tomislava 1  
42000 Varaždin

NAZIV ZAHVATA: Revizija Plana javnih parkirališta i garaža na kojima se obavlja naplata na području Grada Varaždina

RAZINA OBRADE: **ELABORAT**

BROJ: 211/24-ID1 | DATUM: 07.2024.


VRSTA TEHNIČKE DOKUMENTACIJE: **PROMETNI ELABORAT**

BR. PRILOGA: 3.2.8. | MJERILO: 1:500

NACRT: **Situacija parkirnih mjesta 2. zone lokacija 10**

IZRADIO: **Nikola Ister, mag.ing.aedif.**  
*Nikola Ister*





LOKACIJA 11	
2. ZONA (naplata: ponedjeljak - petak od 8:00 do 20:00 sati, subotom od 8:00 do 13:00 sati) max. neograničeno	
Ulica Augusta Cesarca	
BR. PARKIRNIH MJESTA POD NAPLATOM	35
BR. PARKIRNIH MJESTA ZA OSOBE S INVALIDITETOM I SMANJENE POKRETLJIVOSTI	0

**TUMAČ:**

- postojeće parkirno mjesto pod naplatom
- postojeće parkirno mjesto koje se mijenja

postojeća vertikalna signalizacija  
C39

nova vertikalna signalizacija  
C39

NAPOMENA: izlaz s parkirališnog mjesta na nogostup mora biti osiguran ukošenim rubnjakom nagiba najviše 10%, širine najmanje 120 cm. Ukoliko uvjet pristupačnosti nije ostvaren, potrebno je izvršiti građevinske radove zamjene uzdignutih rubnjaka s polegnutima, te lokalno prilagodba rampi.

<b>LABOS</b> Varaždin d.o.o.		LABOS d.o.o. HR - 42 000 VARAŽDIN, PAVLINSKA 5 Tel.: (042) 215-270; fax: (042) 321-909	
NARUČITELJ: <b>GRAD VARAŽDIN</b> Trg kralja Tomislava 1 42000 Varaždin		NAZIV ZAHVATA: Revizija Plana javnih parkirališta i garaža na kojima se obavlja naplata na području Grada Varaždina	
RAZINA OBRADE: BROJ: 211/24-ID1	ELABORAT DATUM: 07.2024.	VRSTA TEHNIČKE DOKUMENTACIJE: BR. PRILOGA: 3.2.9.	PROMETNI ELABORAT MJERILO: 1:500
NACRT: Situacija parkirnih mjesta 2. zone lokacija 11		SURADNICI:	
IZRADIO: Nikola Ister, mag.ing.aedif. <i>Nikola Ister</i>			





LOKACIJA 12	
2. ZONA (naplata: ponedjeljak - petak od 8.00 do 20.00 sati, subotom od 8.00 do 13.00 sati) max. neograničeno	
Ulica Franca Prešerna (uzdužno kraj Konzuma)	
BR. PARKIRNIH MJESTA POD NAPLATOM	7
BR. PARKIRNIH MJESTA ZA OSOBE S INVALIDITETOM I SMANJENE POKRETLIVOSTI	0

LOKACIJA 13	
2. ZONA (naplata: ponedjeljak - petak od 8.00 do 20.00 sati, subotom od 8.00 do 13.00 sati) max. neograničeno	
Zagrebačka ulica (ispred ljekarne, kućnog broja 13)	
BR. PARKIRNIH MJESTA POD NAPLATOM	14
BR. PARKIRNIH MJESTA ZA OSOBE S INVALIDITETOM I SMANJENE POKRETLIVOSTI	1

LOKACIJA 14	
2. ZONA (naplata: ponedjeljak - petak od 8.00 do 20.00 sati, subotom od 8.00 do 13.00 sati) max. neograničeno	
Zagrebačka ulica (ispred Konzuma do kućnog broja 24)	
BR. PARKIRNIH MJESTA POD NAPLATOM	37
BR. PARKIRNIH MJESTA ZA OSOBE S INVALIDITETOM I SMANJENE POKRETLIVOSTI	2

LOKACIJA 15	
2. ZONA (naplata: ponedjeljak - petak od 8.00 do 20.00 sati, subotom od 8.00 do 13.00 sati) max. neograničeno	
Ulica Antuna Mihanovića (iza Konzuma lijeva strana)	
BR. PARKIRNIH MJESTA POD NAPLATOM	8
BR. PARKIRNIH MJESTA ZA OSOBE S INVALIDITETOM I SMANJENE POKRETLIVOSTI	0

TUMAČ:

- parkirno mjesto pod naplatom
- parkirno mjesto za osobe s invaliditetom
- sivo - postojeća vertikalna signalizacija C39


NAPOMENA: izlaz s parkirališnog mjesta na nogostup mora biti osiguran ukošenim rubnjakom nagiba najviše 10%, širine najmanje 120 cm. Ukoliko uvjet pristupačnosti nije ostvaren, potrebno je izvršiti građevinske radove zamjene uzdignutih rubnjaka s polegnutima, te lokalno prilagodba rampi.

**Labos**  
Varaždin d.o.o.

LABOS d.o.o.  
HR - 42 000 VARAŽDIN, PAVLINSKA 5  
Tel.: (042) 215-270; fax: (042) 321-909







NARUČITELJ: <b>GRAD VARAŽDIN</b> Trg kralja Tomislava 1 42000 Varaždin		NAZIV ZAHVATA: Revizija Plana javnih parkirališta i garaža na kojima se obavlja naplata na području Grada Varaždina	
RAZINA OBRADE: BROJ: 211/24-ID1    ELABORAT    DATUM: 07.2024.		VRSTA TEHNIČKE DOKUMENTACIJE: <b>PROMETNI ELABORAT</b>	
NACRT: Situacija parkirnih mjesta 2. zone lokacije 12, 13, 14, 15		BR. PRILOGA: 3.2.10.	MJERILLO: 1:500
IZRADIO: Nikola Ister, mag.ing.aedif. <i>Nikola Ister</i>		[Redacted Signature]	







LOKACIJA 16	
2. ZONA (naplata: ponedjeljak - petak od 8:00 do 20:00 sati, subotom od 8:00 do 13:00 sati) max. neograničeno	
Ulica braće Radić ( od ulice Stanka Vraza do Kratke ulice)	
BR. PARKIRNIH MJESTA POD NAPLATOM	25
BR. PARKIRNIH MJESTA ZA OSOBE S INVALIDITETOM I SMANJENE POKRETLJIVOSTI	2

**TUMAČ:**

-  postojeće parkirno mjesto pod naplatom
-  postojeće parkirno mjesto za osobe s invaliditetom
-  postojeće parkirno mjesto za punjenje električnih automobila (H59)
-  položaj postojećeg uređaja za naplatu parkirališta
-  sivo - postojeća vertikalna signalizacija C39
-  oznaka lokacije

NAPOMENA: izlaz s parkirališnog mjesta na nogostup mora biti osiguran ukošenim rubnjakom nagiba najviše 10%, širine najmanje 120 cm. Ukoliko uvjet pristupačnosti nije ostvaren, potrebno je izvršiti građevinske radove zamjene uzdignutih rubnjaka s polegnutima, te lokalno prilagodba rampi.

		<b>LABOS d.o.o.</b> HR - 42 000 VARAŽDIN, PAVLINSKA 5 Tel.: (042) 215-270; fax: (042) 321-909	
NARUČITELJ: <b>GRAD VARAŽDIN</b> Trg kralja Tomislava 1 42000 Varaždin		NAZIV ZAHVATA: Revizija Plana javnih parkirališta i garaža na kojima se obavlja naplata na području Grada Varaždina	
RAZINA OBRADE: <b>ELABORAT</b>		VRSTA TEHNIČKE DOKUMENTACIJE: <b>PROMETNI ELABORAT</b>	
BROJ: <b>211/24-ID1</b>	DATUM: <b>07.2024.</b>	BR. PRILOGA: <b>3.2.11.</b>	MJERILO: <b>1:500</b>
NACRT: <b>Situacija parkirnih mjesta 2. zone lokacija 16</b>		SURADNICI:	
IZRADIO: <b>Nikola Ister, mag.ing.aedif.</b> <i>Nikola Ister</i>			









LOKACIJA 17	
2. ZONA (naplata: ponedjeljak - petak od 8.00 do 20.00 sati, a subotom od 8.00 do 13.00 sati) max. neograničeno	
Ulica Frana Kurelca (od Trga bana Josipa Jelačića do Trenkove ulice)	
BR. PARKIRNIH MJESTA POD NAPLATOM	14
BR. PARKIRNIH MJESTA ZA OSOBE S INVALIDITETOM I SMANJENE POKRETLIVOSTI	1

LOKACIJA 20	
2. ZONA (naplata: ponedjeljak - petak od 8.00 do 20.00 sati, a subotom od 8.00 do 13.00 sati) max. neograničeno	
Ulica Vladimira Nazora	
BR. PARKIRNIH MJESTA POD NAPLATOM	31
BR. PARKIRNIH MJESTA ZA OSOBE S INVALIDITETOM I SMANJENE POKRETLIVOSTI	1

**TUMAČ:**


- parkirno mjesto pod naplatom
- parkirno mjesto za osobe s invaliditetom
- - - - - parkirno mjesto za se uklanja
-  sivo - postojeća vertikalna signalizacija C39
-  uklanjanje vertikalne signalizacije C39
-  u boji - nova vertikalna signalizacija C39
-  oznaka lokacije

**Labos**  
Varaždin d.o.o.

LABOS d.o.o.  
HR - 42 000 VARAŽDIN, PAVLINSKA 5  
Tel.: (042) 215-270; fax: (042) 321-909


NARUČITELJ: <b>GRAD VARAŽDIN</b> Trg kralja Tomislava 1 42000 Varaždin		NAZIV ZAHVATA: Revizija Plana javnih parkirališta i garaža na kojima se obavlja naplata na području Grada Varaždina	
RAZINA OBRADE: ELABORAT		VRSTA TEHNIČKE DOKUMENTACIJE: PROMETNI ELABORAT	
BROJ: 211/24-ID1	DATUM: 07.2024.	BR. PRILOGA: 3.2.12.	MJERILO: 1:500
NACRT: Situacija parkirnih mjesta 2. zone lokacija 17 i 20		SURADNICI:	
IZRADIO: Nikola Ister, mag.ing.aedif.		Nikola Ister	







LOKACIJA 18	
2. ZONA (naplata: ponedjeljak - subota od 8:00 do 20:00 sati, a subotom od 8:00 do 13:00 sati) max. neograničeno	
Ulica Zvonimira i Vladimira Milkovića	
BR. PARKIRNIH MJESTA POD NAPLATOM	29
BR. PARKIRNIH MJESTA ZA OSOBE S INVALIDITETOM I SMANJENE POKRETLJIVOSTI	2

**TUMAČ:**

- postojeće parkirno mjesto pod naplatom
- postojeće parkirno mjesto za osobe s invaliditetom
-  sivo - postojeća vertikalna signalizacija C39



NAPOMENA: izlaz s parkirališnog mjesta na nogostup mora biti osiguran ukošenim rubnjakom nagiba najviše 10%, širine najmanje 120 cm. Ukoliko uvjet pristupačnosti nije ostvaren, potrebno je izvršiti građevinske radove zamjene uzdignutih rubnjaka s polegnutima, te lokalno prilagodba rampi.

 <b>LABOS d.o.o.</b> HR - 42 000 VARAŽDIN, PAVLINSKA 5 Tel.: (042) 215-270; fax.:(042) 321-909	
NARUČITELJ: <b>GRAD VARAŽDIN</b> Trg kralja Tomislava 1 42000 Varaždin	NAZIV ZAHVATA: Revizija Plana javnih parkirališta i garaža na kojima se obavlja naplata na području Grada Varaždina
RAZINA OBRADE: <b>ELABORAT</b> BROJ: <b>211/24-ID1</b> DATUM: <b>07.2024.</b>	VRSTA TEHNIČKE DOKUMENTACIJE: <b>PROMETNI ELABORAT</b> BR.PRILOGA: <b>3.2.13.</b> MJERILO: <b>1:500</b>
NACRT: <b>Situacija parkirnih mjesta 2. zone lokacija 18</b>	SURADNICI:
IZRADIO: <b>Nikola Ister, mag.ing.aedif.</b> <i>Nikola Ister</i>	







LOKACIJA 19	
2. ZONA (naplata: ponedjeljak - petak od 8.00 do 20.00 sati, a subotom od 8.00 do 13.00 sati) max. neograničeno	
Ulica kralja Petra Krešimira IV (parkiralište kod VTV-a i I. osnovne škole Varaždin)	
BR. PARKIRNIH MJESTA POD NAPLATOM	30
BR. PARKIRNIH MJESTA ZA OSOBE S INVALIDITETOM I SMANJENE POKRETLJIVOSTI	4

TUMAČ:	
	parkirno mjesto pod naplatom
	parkirno mjesto za osobe s invaliditetom

NAPOMENA: izlaz s parkirališnog mjesta na nogostup mora biti osiguran ukošenim rubnjakom nagiba najviše 10%, širine najmanje 120 cm. Ukoliko uvjet pristupačnosti nije ostvaren, potrebno je izvršiti građevinske radove zamjene uzdignutih rubnjaka s polegnutima, te lokalno prilagodba rampi.

		<b>LABOS d.o.o.</b> HR - 42 000 VARAŽDIN, PAVLINSKA 5 Tel.: (042) 215-270; fax.: (042) 321-909	
<b>NARUČITELJ:</b> <b>GRAD VARAŽDIN</b> Trg kralja Tomislava 1 42000 Varaždin		<b>NAZIV ZAHVATA:</b> Revizija Plana javnih parkirališta i garaža na kojima se obavlja naplata na području Grada Varaždina	
<b>RAZINA OBRADE:</b> ELABORAT		<b>VRSTA TEHNIČKE DOKUMENTACIJE:</b> PROMETNI ELABORAT	
<b>BROJ:</b> 211/24-ID1	<b>DATUM:</b> 07.2024.	<b>BR. PRILOGA:</b> 3.2.14.	<b>MJERILO:</b> 1:500
<b>NACRT:</b> Situacija parkirnih mjesta 2. zone lokacija 19		<b>SURADNICI:</b>	
<b>IZRADIO:</b> Nikola Ister, mag.ing.aedif. <i>Nikola Ister</i>			





LOKACIJA 21	
3. ZONA (naplata: ponedjeljak - petak od 8:00 do 15:00 sati, a subotom od 8:00 do 13:00 sati) max. neograničeno	
Kolodvorska ulica	
BR. PARKIRNIH MJESTA POD NAPLATOM	78
BR. PARKIRNIH MJESTA ZA OSOBE S INVALIDITETOM I SMANJENE POKRETLIVOSTI	5

**TUMAČ:**

- parkirno mjesto pod naplatom
- rezervirano parkirno mjesto
- parkirno mjesto za taxi
- parkirno mjesto za osobe s invaliditetom
- P**  
C39 sivo - postojeća vertikalna signalizacija

NAPOMENA: izlaz s parkirališnog mjesta na nogostup mora biti osiguran ukošenim rubnjakom nagiba najviše 10%, širine najmanje 120 cm. Ukoliko uvjet pristupačnosti nije ostvaren, potrebno je izvršiti građevinske radove zamjene uzdignutih rubnjaka s polegnutima, te lokalno prilagodba rampi.



<b>LABOS</b> Varaždin d.o.o.		LABOS d.o.o. HR - 42 000 VARAŽDIN, PAVLINSKA 5 Tel.: (042) 215-270; fax.: (042) 321-909	
NARUČITELJ: <b>GRAD VARAŽDIN</b> Trg kralja Tomislava 1 42000 Varaždin		NAZIV ZAHVATA: Revizija Plana javnih parkirališta i garaža na kojima se obavlja naplata na području Grada Varaždina	
RAZINA OBRADE: BROJ: 211/24-ID1	ELABORAT DATUM: 07.2024.	VRSTA TEHNIČKE DOKUMENTACIJE: BR. PRILOGA: 3.2.15.	PROMETNI ELABORAT MJERILO: 1:500
NACRT: Situacija parkirnih mjesta 3. zone lokacija 21		SUHRADNICI:	
IZRADIO: Nikola Ister, mag.ing.aedif. <i>Nikola Ister</i>		[Redacted Signature]	





LOKACIJA 22	
3. ZONA (naplata: ponedjeljak - petak od 8:00 do 15:00 sati, a subotom od 8:00 do 13:00 sati) max. neograničeno	
Zagrebačka ulica (od poliklinike Agram do Eurohercove zgrade)	
BR. PARKIRNIH MJESTA POD NAPLATOM	25
BR. PARKIRNIH MJESTA ZA OSOBE S INVALIDITETOM I SMANJENE POKRETLJIVOSTI	3


TUMAČ:

- parkirno mjesto pod naplatom
- parkirno mjesto za osobe s invaliditetom
- - - uklanjanje horizontalne signalizacije
-  sivo - postojeća vertikalna signalizacija
-  u boji - nova vertikalna signalizacija

NAPOMENA: izlaz s parkirališnog mjesta na nogostup mora biti osiguran ukošenim rubnjakom nagiba najviše 10%, širine najmanje 120 cm. Ukoliko uvjet pristupačnosti nije ostvaren, potrebno je izvršiti građevinske radove zamjene uzdignutih rubnjaka s polegnutima, te lokalno prilagodba rampi.

<b>LABOS</b> Varaždin d.o.o.		LABOS d.o.o. HR - 42 000 VARAŽDIN, PAVLINSKA 5 Tel.: (042) 215-270; fax.: (042) 321-909	
NARUČITELJ: <b>GRAD VARAŽDIN</b> Trg kralja Tomislava 1 42000 Varaždin		NAZIV ZAHVATA: Revizija Plana javnih parkirališta i garaža na kojima se obavlja naplata na području Grada Varaždina	
RAZINA OBRADE: BROJ: 211/24-ID1	ELABORAT DATUM: 07.2024.	VRSTA TEHNIČKE DOKUMENTACIJE: BR. PRILOGA: 3.2.16.	PROMETNI ELABORAT MJERILO: 1:500
NACRT: Situacija parkirnih mjesta 3. zone lokacija 22		SURADNICI:	
IZRADIO: Nikola Ister, mag.ing.aedif. <i>Nikola Ister</i>			





LOKACIJA 23	
3. ZONA (naplata: ponedjeljak - petak od 8.00 do 15.00 sati, a subotom od 8.00 do 13.00 sati) max. neograničeno	
Ulica braće Radić (od Kratke ulice do ulice Ivana Meštrovića – lijeva strana)	
BR. PARKIRNIH MJESTA POD NAPLATOM	56
BR. PARKIRNIH MJESTA ZA OSOBE S INVALIDITETOM I SMANJENE POKRETLIVOSTI	3

LOKACIJA 24	
3. ZONA (naplata: ponedjeljak - petak od 8.00 do 15.00 sati, a subotom od 8.00 do 13.00 sati) max. neograničeno	
Ulica braće Radić (kod Konzuma)	
BR. PARKIRNIH MJESTA POD NAPLATOM	24
BR. PARKIRNIH MJESTA ZA OSOBE S INVALIDITETOM I SMANJENE POKRETLIVOSTI	2

LOKACIJA 25	
3. ZONA (naplata: ponedjeljak - petak od 8.00 do 15.00 sati, a subotom od 8.00 do 13.00 sati) max. neograničeno	
Ulica braće Radić (kod starog ulaza u bolnicu)	
BR. PARKIRNIH MJESTA POD NAPLATOM	7
BR. PARKIRNIH MJESTA ZA OSOBE S INVALIDITETOM I SMANJENE POKRETLIVOSTI	0

LOKACIJA 31	
3. ZONA (naplata: ponedjeljak - petak od 8.00 do 15.00 sati, a subotom od 8.00 do 13.00 sati) max. neograničeno	
Kratka ulica (parkiralište prekoputa elektro Varaždin)	
BR. PARKIRNIH MJESTA POD NAPLATOM	24
BR. PARKIRNIH MJESTA ZA OSOBE S INVALIDITETOM I SMANJENE POKRETLIVOSTI	2

- TUMAČ:**
- parkirno mjesto pod naplatom
  - parkirno mjesto za osobe s invaliditetom
  - P sivo - postojeća vertikalna signalizacija C39
  - P u boji - nova vertikalna signalizacija C39


**NAPOMENA:** izlaz s parkirališnog mjesta na nogostup mora biti osiguran ukošenim rubnjakom nagiba najviše 10%. Širine najmanje 120 cm. Ukoliko uvjet pristupačnosti nije ostvaren, potrebno je izvršiti građevinske radove zamjene uzdignutih rubnjaka s polegnutima, te lokalno prilagodba rampi.

**Labos**  
Varaždin d.o.o.

**LABOS d.o.o.**  
HR - 42 000 VARAŽDIN, PAVLINSKA 5  
Tel.: (042) 215-270; fax: (042) 321-909

NARUČITELJ: <b>GRAD VARAŽDIN</b> Trg kralja Tomislava 1 42000 Varaždin		NAZIV ZAHVATA: Revizija Plana javnih parkirališta i garaža na kojima se obavlja naplata na području Grada Varaždina	
RAZINA OBRADE: BROJ: 211/24-ID1	ELABORAT DATUM: 07.2024.	VRSTA TEHNIČKE DOKUMENTACIJE: BR.PRILOGA: 3.2.17.	MJERILO: 1:500
NACRT: Situacija parkirnih mjesta 3. zone lokacije 23, 24, 25 i 31		SURADNICI:	
IZRADIO: Nikola Ister, mag.ing.aedif. <i>Nikola Ister</i>			





LOKACIJA 26	
3. ZONA (naplata: ponedjeljak - petak od 8:00 do 15:00 sati, a subotom od 8:00 do 13:00 sati) max. neograničeno	
Ulica Ivana Meštrovića (kod glavnog ulaza u bolnicu)	
BR. PARKIRNIH MJESTA POD NAPLATOM	34
BR. PARKIRNIH MJESTA ZA OSOBE S INVALIDITETOM I SMANJENE POKRETLJIVOSTI	5

TUMAČ:

	parkirno mjesto pod naplatom
	parkirno mjesto za osobe s invaliditetom

NAPOMENA: izlaz s parkirališnog mjesta na nogostup mora biti osiguran ukošenim rubnjakom nagiba najviše 10%, širine najmanje 120 cm. Ukoliko uvjet pristupačnosti nije ostvaren, potrebno je izvršiti građevinske radove zamjene uzdignutih rubnjaka s polegnutima, te lokalno prilagodba rampi.

		<b>LABOS d.o.o.</b> HR - 42 000 VARAŽDIN, PAVLINSKA 5 Tel.: (042) 215-270; fax: (042) 321-909	
NARUČITELJ: <b>GRAD VARAŽDIN</b> Trg kralja Tomislava 1 42000 Varaždin		NAZIV ZAHVATA: Revizija Plana javnih parkirališta i garaža na kojima se obavlja naplata na području Grada Varaždina	
RAZINA OBRADE: <b>ELABORAT</b>		VRSTA TEHNIČKE DOKUMENTACIJE: <b>PROMETNI ELABORAT</b>	
BROJ: <b>211/24-ID1</b>	DATUM: <b>07.2024.</b>	BR. PRILOGA: <b>3.2.18.</b>	MJERILO: <b>1:500</b>
NACRT: <b>Situacija parkirnih mjesta 3. zone lokacija 26</b>		SURADNICI:	
IZRADIO: <b>Nikola Ister, mag.ing.aedif.</b> <i>Nikola Ister</i>			





LOKACIJA 27	
3. ZONA (naplata: ponedjeljak - petak od 8.00 do 15.00 sati, a subotom od 8.00 do 13.00 sati) max. neograničeno	
Ulica Ognjena Price (Od Kukuljevićeve ulice do kraja stadiona Slobode)	
BR. PARKIRNIH MJESTA POD NAPLATOM	80
BR. PARKIRNIH MJESTA ZA OSOBE S INVALIDITETOM I SMANJENE POKRETLIVOSTI	6


TUMAČ:

	parkirno mjesto pod naplatom
	parkirno mjesto za osobe s invaliditetom

NAPOMENA: Izlaz s parkirališnog mjesta na nogostup mora biti osiguran ukošenim rubnjakom nagiba najviše 10%, širine najmanje 120 cm. Ukoliko uvjet pristupačnosti nije ostvaren, potrebno je izvršiti građevinske radove zamjene uzdignutih rubnjaka s polegnutima, te lokalno prilagodba rampi.

<b>LABOS d.o.o.</b> HR - 42 000 VARAŽDIN, PAVLINSKA 5 Tel.: (042) 215-270; fax.: (042) 321-809	
NARUČITELJ:	NAZIV ZAHVATA:
<b>GRAD VARAŽDIN</b> Trg krajja Tomislava 1 42000 Varaždin	Revizija Plana javnih parkirališta i garaža na kojima se obavlja naplata na području Grada Varaždina
RAZINA OBRADE:	VRSTA TEHNIČKE DOKUMENTACIJE:
ELABORAT BROJ: 211/24-ID1    DATUM: 07.2024.	PROMETNI ELABORAT BR. PRILOGA: 3.2.19.    MJERILO: 1:500
NACRT:	SURADNICI:
Situacija parkirnih mjesta 3. zone lokacija 27	
IZRADIO:	
Nikola Ister, mag.ing.aedif. <i>Nikola Ister</i>	





LOKACIJA 28	
3. ZONA (naplata: ponedjeljak - petak od 8.00 do 15.00 sati, a subotom od 8.00 do 13.00 sati) max. neograničeno	
Ulica baruna Trenka	
BR. PARKIRNIH MJESTA POD NAPLATOM	7
BR. PARKIRNIH MJESTA ZA OSOBE S INVALIDITETOM I SMANJENE POKRETLJIVOSTI	0

**TUMAČ:**

	parkirno mjesto pod naplatom
	zabrana parkiranja na kolniku

NAPOMENA: izlaz s parkirališnog mjesta na nogostup mora biti osiguran ukošenim rubnjakom nagiba najviše 10%, širine najmanje 120 cm. Ukoliko uvjet pristupačnosti nije ostvaren, potrebno je izvršiti građevinske radove zamjene uzdignutih rubnjaka s polegnutima, te lokalno prilagodba rampi.

		<b>LABOS d.o.o.</b> HR - 42 000 VARAŽDIN, PAVLINSKA 5 Tel.: (042) 215-270; fax.: (042) 321-909	
<b>NARUČITELJ:</b> GRAD VARAŽDIN Trg kralja Tomislava 1 42000 Varaždin		<b>NAZIV ZAHVATA:</b> Revizija Plana javnih parkirališta i garaža na kojima se obavlja naplata na području Grada Varaždina	
<b>RAZINA OBRADE:</b> ELABORAT		<b>VRSTA TEHNIČKE DOKUMENTACIJE:</b> PROMETNI ELABORAT	
<b>BR.OJ:</b> 211/24-ID1	<b>DATUM:</b> 07.2024.	<b>BR.PRILOGA:</b> 3.2.20.	<b>IMJERILO:</b> 1:500
<b>NACRT:</b> Situacija parkirnih mjesta 3. zone lokacija 28		<b>SURADNICI:</b>	
<b>IZRADIO:</b> Nikola Ister, mag.ing.aedif. <i>Nikola Ister</i>			





LOKACIJA 29	
3. ZONA	
(naplata: ponedjeljak - petak od 8:00 do 15:00 sati, a subotom od 8:00 do 13:00 sati)	
max. neograničeno	
Ulica kralja Petra Krešimira IV	
BR. PARKIRNIH MJESTA POD NAPLATOM	19
BR. PARKIRNIH MJESTA ZA OSOBE S INVALIDITETOM I SMANJENE POKRETLJIVOSTI	0

**TUMAČ:**

	parkirno mjesto pod naplatom
	parkirno mjesto za osobe s invaliditetom

NAPOMENA: izlaz s parkirališnog mjesta na nogostup mora biti osiguran ukošenim rubnjakom nagiba najviše 10%, širine najmanje 120 cm. Ukoliko uvjet pristupačnosti nije ostvaren, potrebno je izvršiti građevinske radove zamjene uzdignutih rubnjaka s polegnutima, te lokalno prilagodba rampi.

		<b>LABOS d.o.o.</b> HR - 42 000 VARAŽDIN, PAVLINSKA 5 Tel.: (042) 215-270; fax: (042) 321-909
NARUČITELJ: <b>GRAD VARAŽDIN</b> Trg kralja Tomislava 1 42000 Varaždin	NAZIV ZAHVATA: Revizija Plana javnih parkirališta i garaža na kojima se obavlja naplata na području Grada Varaždina	
RAZINA OBRADE: <b>ELABORAT</b> BROJ: 211/24-ID1    DATUM: 07.2024.	VRSTA TEHNIČKE DOKUMENTACIJE: <b>PROMETNI ELABORAT</b> BR. PRILOGA: 3.2.21.    MJERILO: 1:500	
NACRT: <b>Situacija parkirnih mjesta 3. zone lokacija 29</b>	SURADNICI:	
IZRADIO: Nikola Ister, mag.ing.aedif. <i>Nikola Ister</i>		





LOKACIJA 30	
3. ZONA (naplata: ponedjeljak - petak od 8:00 do 15:00 sati, a subotom od 8:00 do 13:00 sati) max. neograničeno	
Ulica Vinka Mederala (s desne strane kod Sveučilišta Sjever)	
BR. PARKIRNIH MJESTA POD NAPLATOM	15
BR. PARKIRNIH MJESTA ZA OSOBE S INVALIDITETOM I SMANJENE POKRETLJIVOSTI	0

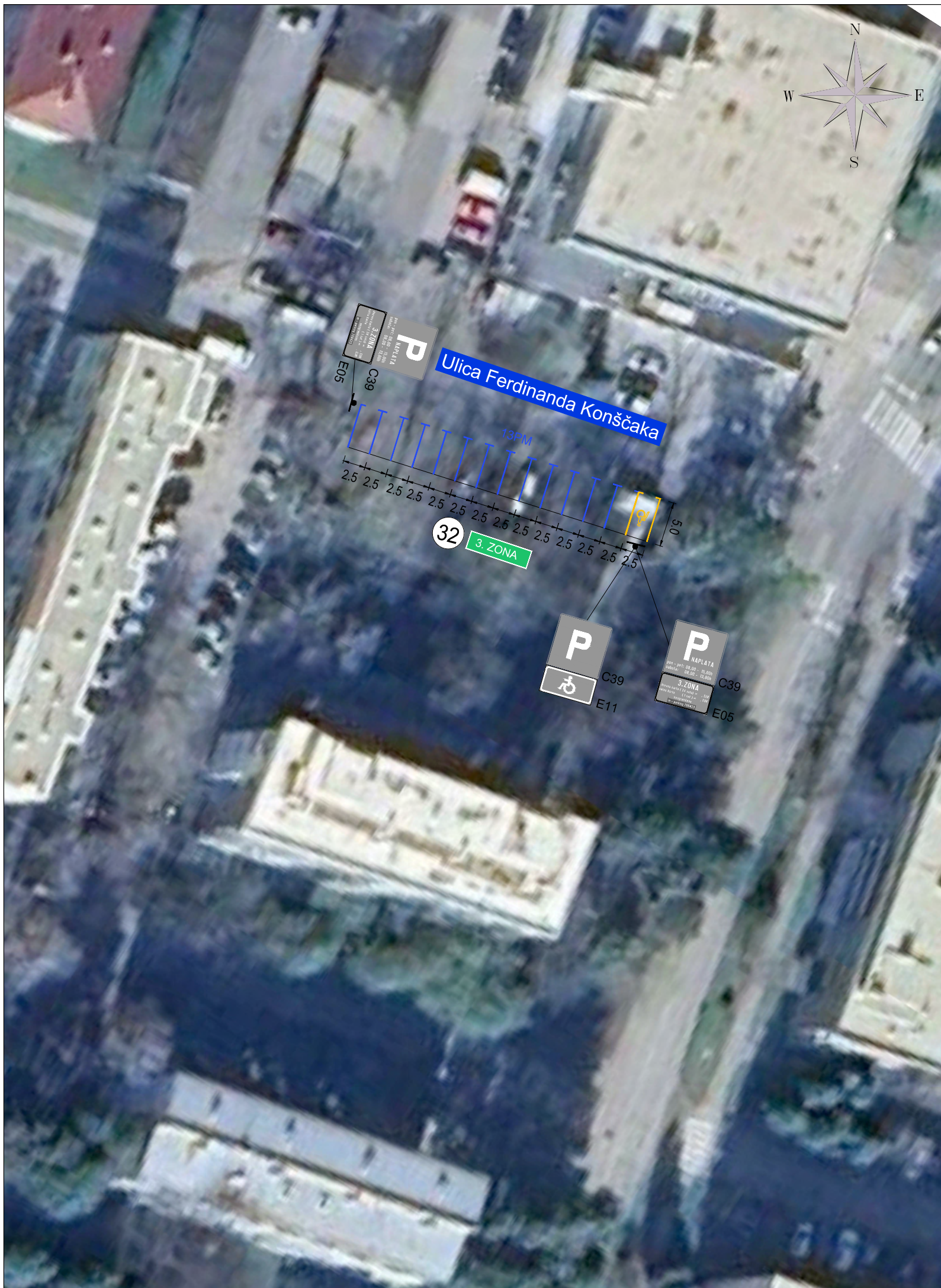
**TUMAČ:**

	parkirno mjesto pod naplatom
	parkirno mjesto za punjenje električnih automobila (H59)

**NAPOMENA:** izlaz s parkirališnog mjesta na nogostup mora biti osiguran ukošenim rubnjakom nagiba najviše 10%, širine najmanje 120 cm. Ukoliko uvjet pristupačnosti nije ostvaren, potrebno je izvršiti građevinske radove zamjene uzdignutih rubnjaka s polegnutima, te lokalno prilagodba rampi.



		<b>LABOS d.o.o.</b> HR - 42 000 VARAŽDIN, PAVLINSKA 5 Tel.: (042) 215-270; fax.:(042) 321-909	
<b>NARUČITELJ:</b> <b>GRAD VARAŽDIN</b> Trg kralja Tomislava 1 42000 Varaždin		<b>NAZIV ZAHVATA:</b> Revizija Plana javnih parkirališta i garaža na kojima se obavlja naplata na području Grada Varaždina	
<b>RAZINA OBRADJE:</b> ELABORAT		<b>VRSTA TEHNIČKE DOKUMENTACIJE:</b> PROMETNI ELABORAT	
<b>BR.:</b> 211/24-ID1	<b>DATUM:</b> 07.2024.	<b>BR. PRILOGA:</b> 3.2.22.	<b>MJERILO:</b> 1:500
<b>NACRT:</b> Situacija parkirnih mjesta 3. zone lokacija 30		<b>SURADNICI:</b>	
<b>IZRADIO:</b> Nikola Ister, mag.ing.aedif. <i>Nikola Ister</i>			







LOKACIJA 32	
3. ZONA (naplata: ponedjeljak - petak od 8:00 do 15:00 sati, a subotom od 8:00 do 13:00 sati) max. neograničeno	
Ulica Ferdinanda Konščaka (preko puta Konzuma)	
BR. PARKIRNIH MJESTA POD NAPLATOM	13
BR. PARKIRNIH MJESTA ZA OSOBE S INVALIDITETOM I SMANJENE POKRETLJIVOSTI	1

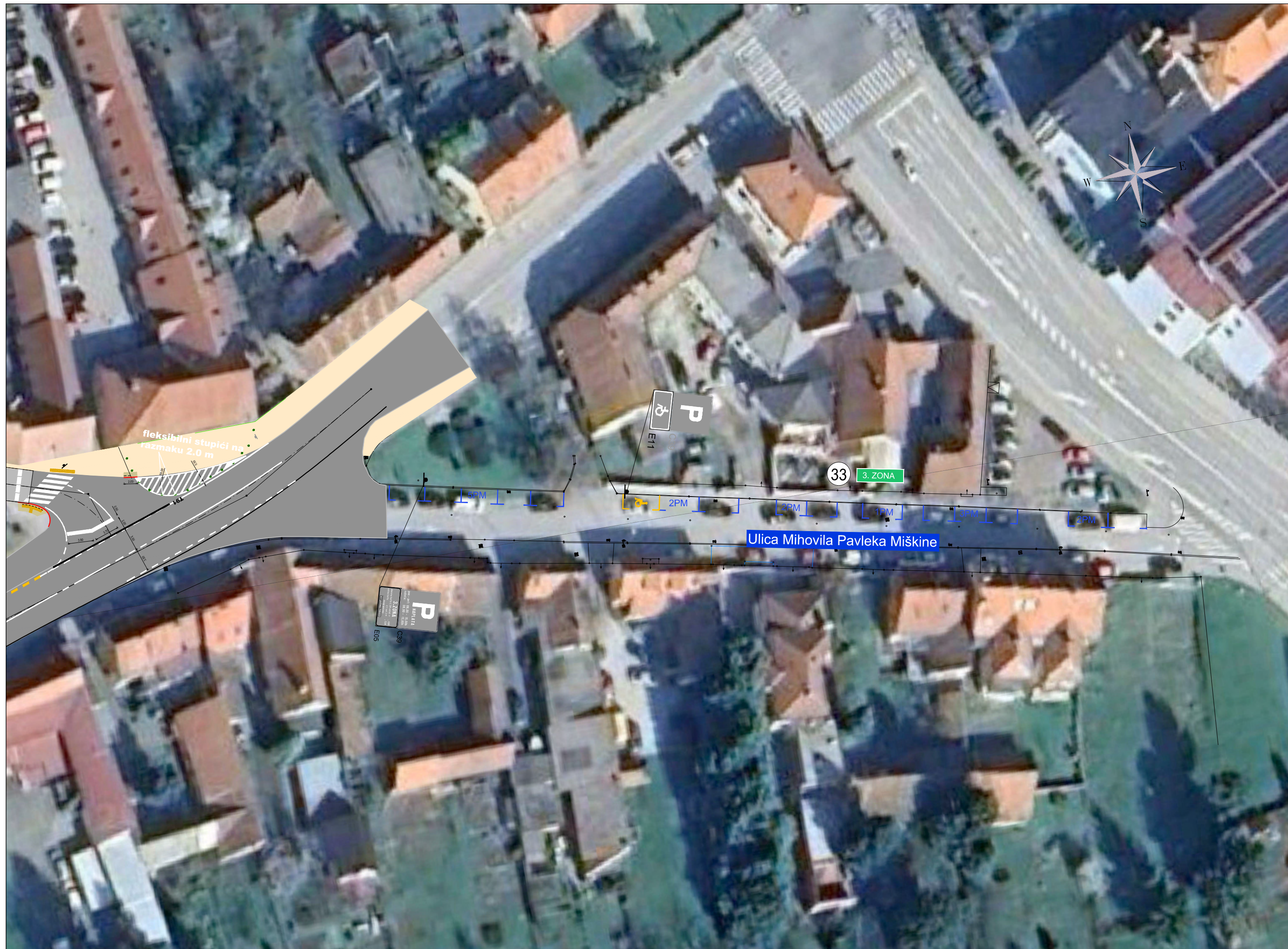
**TUMAČ:**

	parkirno mjesto pod naplatom
	parkirno mjesto za osobe s invaliditetom

NAPOMENA: izlaz s parkirališnog mjesta na nogostup mora biti osiguran ukošenim rubnjakom nagiba najviše 10%, širine najmanje 120 cm. Ukoliko uvjet pristupačnosti nije ostvaren, potrebno je izvršiti građevinske radove zamjene uzdignutih rubnjaka s polegnutima, te lokalno prilagodba rampi.

		<b>LABOS d.o.o.</b> HR - 42 000 VARAŽDIN, PAVLINSKA 5 Tel.: (042) 215-270; fax.:(042) 321-909	
<b>NARUČITELJ:</b> <b>GRAD VARAŽDIN</b> Trg kralja Tomislava 1 42000 Varaždin		<b>NAZIV ZAHVATA:</b> Revizija Plana javnih parkirališta i garaža na kojima se obavlja naplata na području Grada Varaždina	
<b>RAZINA OBRADE:</b> ELABORAT		<b>VRSTA TEHNIČKE DOKUMENTACIJE:</b> PROMETNI ELABORAT	
<b>BR.:</b> 211/24-ID1	<b>DATUM:</b> 07.2024.	<b>BR. PRILOGA:</b> 3.2.23.	<b>MJERILO:</b> 1:500
<b>NACRT:</b> Situacija parkirnih mjesta 3. zone lokacija 32		<b>SURADNICI:</b>	
<b>IZRADIO:</b> Nikola Ister, mag.ing.aedif. <i>Nikola Ister</i>			





LOKACIJA 33	
3. ZONA (naplata: ponedjeljak - petak od 8:00 do 15:00 sati, a subotom od 8:00 do 13:00 sati) max. neograničeno	
Ulica Mihovila Pavleka Miškine (dio ulice kod "male pošte")	
BR. PARKIRNIH MJESTA POD NAPLATOM	15
BR. PARKIRNIH MJESTA ZA OSOBE S INVALIDITETOM I SMANJENE POKRETLJIVOSTI	1

**TUMAČ:**


- parkirno mjesto pod naplatom
- parkirno mjesto za osobe s invaliditetom
- sivo - postojeća vertikalna signalizacija C39
- u boji - nova vertikalna signalizacija C39

NAPOMENA: izlaz s parkirališnog mjesta na nogostup mora biti osiguran ukošenim rubnjakom nagiba najviše 10%, širine najmanje 120 cm. Ukoliko uvjet pristupačnosti nije ostvaren, potrebno je izvršiti građevinske radove zamjene uzdignutih rubnjaka s polegnutima, te lokalno prilagodba rampi.

**LABOS** Varaždin d.o.o.  
 HR - 42 000 VARAŽDIN, PAVLINSKA 5  
 Tel.: (042) 215-270; fax: (042) 321-909

NARUČITELJ: <b>GRAD VARAŽDIN</b> Trg kralja Tomislava 1 42000 Varaždin		NAZIV ZAHVATA: Revizija Plana javnih parkirališta i garaža na kojima se obavlja naplata na području Grada Varaždina	
RAZINA OBRADE: BROJ: 211/24-ID1	ELABORAT DATUM: 07.2024.	VRSTA TEHNIČKE DOKUMENTACIJE: BR. PRILOGA: 3.2.24.	PROMETNI ELABORAT MJERILO: 1:500
NACRT: Situacija parkirnih mjesta 3. zone lokacija 33		SURADNICI:	
IZRADIO: Nikola Ister, mag.ing.aedif. <i>Nikola Ister</i>			





LOKACIJA 34	
3. ZONA (naplata: ponedjeljak - petak od 8:00 do 15:00 sati, a subotom od 8:00 do 13:00 sati) max. neograničeno	
Jalkovečka ulica	
BR. PARKIRNIH MJESTA POD NAPLATOM	8
BR. PARKIRNIH MJESTA ZA OSOBE S INVALIDITETOM I SMANJENE POKRETLJIVOSTI	0

TUMAČ:

— parkirno mjesto pod naplatom

**P** sivo - postojeća vertikalna signalizacija  
C39

		<b>LABOS d.o.o.</b> HR - 42 000 VARAŽDIN, PAVLINSKA 5 Tel.: (042) 215-270; fax.:(042) 321-909	
<b>NARUČITELJ:</b> <b>GRAD VARAŽDIN</b> Trg kralja Tomislava 1 42000 Varaždin		<b>NAZIV ZAHVATA:</b> Revizija Plana javnih parkirališta i garaža na kojima se obavlja naplata na području Grada Varaždina	
<b>RAZINA OBRADJE:</b> ELABORAT		<b>VRSTA TEHNIČKE DOKUMENTACIJE:</b> PROMETNI ELABORAT	
<b>BR.:</b> 211/24-ID1	<b>DATUM:</b> 07.2024.	<b>BR. PRILOGA:</b> 3.2.25.	<b>MJERILO:</b> 1:500
<b>NACRT:</b> Situacija parkirnih mjesta 3. zone lokacija 34		<b>SURADNICI:</b>	
<b>IZRADIO:</b> Nikola Ister, mag.ing.aedif. <i>Nikola Ister</i>			





LOKACIJA 35	
3. ZONA (naplata: ponedjeljak - petak od 8:00 do 15:00 sati, a subotom od 8:00 do 13:00 sati) max. neograničeno	
Ulica Vjekoslava Spinčića	
BR. PARKIRNIH MJESTA POD NAPLATOM	9
BR. PARKIRNIH MJESTA ZA OSOBE S INVALIDITETOM I SMANJENE POKRETLJIVOSTI	2

**TUMAČ:**

	postojeća vertikalna signalizacija C39
	nova vertikalna signalizacija C39

		<b>LABOS d.o.o.</b> HR - 42 000 VARAŽDIN, PAVLINSKA 5 Tel.: (042) 215-270; fax.:(042) 321-909	
<b>NARUČITELJ:</b> GRAD VARAŽDIN Trg kralja Tomislava 1 42000 Varaždin		<b>NAZIV ZAHVATA:</b> Revizija Plana javnih parkirališta i garaža na kojima se obavlja naplata na području Grada Varaždina	
<b>RAZINA OBRADE:</b> ELABORAT		<b>VRSTA TEHNIČKE DOKUMENTACIJE:</b> PROMETNI ELABORAT	
<b>BROJ:</b> 211/24-ID1	<b>DATUM:</b> 07.2024.	<b>BR.PRIOLOGA:</b> 3.2.26.	<b>MJERILO:</b> 1:500
<b>NACRT:</b> Situacija parkirnih mjesta 3. zone lokacija 35		<b>SURADNICI:</b>	
<b>IZRADIO:</b> Nikola Ister, mag.ing.aedif. <i>Nikola Ister</i>			