



REPUBLIKA HRVATSKA

Općinski sud u Varaždinu
ZEMLJIŠNOKNJIŽNI ODJEL VARAŽDIN
Stanje na dan: 02.08.2022. 23:00

Katastarska općina: 337552, POLJANA BIŠKUPEČKA

Broj ZK uložka: 1255

Broj zadnjeg dnevnika/Upravnog rješenja: POČETNO
STANJE
Aktivne plombe:

Izvadak iz BZP-a

A Posjedovnica PRVI ODJELJAK

Rbr.	Broj katastarske čestice	Broj D. L.	Adresa katastarske čestice/Način uporabe katastarske čestice/Način uporabe zgrade, naziv zgrade, kućni broj zgrade	Površina/m2	PPR
1.	147/2	2,7,8	BERETINŠČINA PUT LIVADA	19003 305 18698	
		UKUPNO:		19003	

B Vlastovnica

Rbr.	Sadržaj upisa	Primjedba
1.	Vlasnički dio: 1/1 REPUBLIKA HRVATSKA, OIB: 52634238587	

C Teretovnica

Rbr.	Sadržaj upisa	Iznos	Primjedba
	Tereta nema!		

Potvrđuje se da ovaj izvadak odgovara stanju baze zemljišnih podataka na datum 02.08.2022.



REPUBLIKA HRVATSKA

Općinski sud u Varaždinu
ZEMLJIŠNOKNJIŽNI ODJEL VARAŽDIN
Stanje na dan: 02.08.2022. 23:00

Katastarska općina: 337552, POLJANA BIŠKUPEČKA

Broj ZK uložka: 1256

Broj zadnjeg dnevnika/Upravnog rješenja: POČETNO
STANJE
Aktivne plombe:

Izvadak iz BZP-a

A
Posjedovnica
PRVI ODJELJAK

Rbr.	Broj katastarske čestice	Broj D. L.	Adresa katastarske čestice/Način uporabe katastarske čestice/Način uporabe zgrade, naziv zgrade, kućni broj zgrade	Površina/m2	PPR
1.	147/3	2,7,8	BERETINŠČINA LIVADA	2557 2557	
		UKUPNO:		2557	

B
Vlastovnica

Rbr.	Sadržaj upisa	Primjedba
1.	Vlasnički dio: 1/1 REPUBLIKA HRVATSKA, OIB: 52634238587	

C
Teretovnica

Rbr.	Sadržaj upisa	Iznos	Primjedba
	Tereta nema!		

Potvrđuje se da ovaj izvadak odgovara stanju baze zemljišnih podataka na datum 02.08.2022.



REPUBLIKA HRVATSKA

Općinski sud u Varaždinu
ZEMLJIŠNOKNJIŽNI ODJEL VARAŽDIN
Stanje na dan: 08.12.2022. 13:57

Katastarska općina: 337552, POLJANA BIŠKUPEČKA

Broj ZK uložka: 1343

Broj zadnjeg dnevnika/Upravnog rješenja: POČETNO
STANJE

Aktivne plombe:

Izvadak iz BZP-a

A

Posjedovnica
PRVI ODJELJAK

Rbr.	Broj katastarske čestice	Broj D. L.	Adresa katastarske čestice/Način uporabe katastarske čestice/Način uporabe zgrade, naziv zgrade, kućni broj zgrade	Površina/m ²	PPR
1.	162/2	3,7	BERETINŠČINA LIVADA	1356 1356	
		UKUPNO:		1356	

B

Vlastovnica

Rbr.	Sadržaj upisa	Primjedba
1.	Vlasnički dio: 1/1 REPUBLIKA HRVATSKA, OIB: 52634238587	

C

Teretovnica

Rbr.	Sadržaj upisa	Iznos	Primjedba
	Tereta nema!		

Potvrđuje se da ovaj izvadak odgovara stanju baze zemljišnih podataka na datum 08.12.2022.



REPUBLIKA HRVATSKA

Općinski sud u Varaždinu
ZEMLJIŠNOKNJIŽNI ODJEL VARAŽDIN
Stanje na dan: 02.08.2022. 23:00

Katastarska općina: 337552, POLJANA BIŠKUPEČKA

Broj ZK uložka: 1258

Broj zadnjeg dnevnika/Upravnog rješenja: POČETNO
STANJE
Aktivne plombe:

Izvadak iz BZP-a

A
Posjedovnica
PRVI ODJELJAK

Rbr.	Broj katastarske čestice	Broj D. L.	Adresa katastarske čestice/Način uporabe katastarske čestice/Način uporabe zgrade, naziv zgrade, kućni broj zgrade	Površina/m2	PPR
1.	163/2	3,7	BERETINŠČINA LIVADA	15946 15946	
		UKUPNO:		15946	

B
Vlastovnica

Rbr.	Sadržaj upisa	Primjedba
1.	Vlasnički dio: 1/1 REPUBLIKA HRVATSKA, OIB: 52634238587	

C
Teretovnica

Rbr.	Sadržaj upisa	Iznos	Primjedba
	Tereta nema!		

Potvrđuje se da ovaj izvadak odgovara stanju baze zemljišnih podataka na datum 02.08.2022.



REPUBLIKA HRVATSKA

Općinski sud u Varaždinu
ZEMLJIŠNOKNJIŽNI ODJEL VARAŽDIN
Stanje na dan: 02.08.2022. 23:00

Katastarska općina: 337552, POLJANA BIŠKUPEČKA

Broj ZK uložka: 1259

Broj zadnjeg dnevnika/Upravnog rješenja: POČETNO
STANJE
Aktivne plombe:

Izvadak iz BZP-a

A
Posjedovnica
PRVI ODJELJAK

Rbr.	Broj katastarske čestice	Broj D. L.	Adresa katastarske čestice/Način uporabe katastarske čestice/Način uporabe zgrade, naziv zgrade, kućni broj zgrade	Površina/m2	PPR
1.	163/3	3,7	BERETINŠČINA LIVADA	3370 3370	
		UKUPNO:		3370	


B
Vlastovnica

Rbr.	Sadržaj upisa	Primjedba
1.	Vlasnički dio: 1/1 REPUBLIKA HRVATSKA, OIB: 52634238587	

C
Teretovnica

Rbr.	Sadržaj upisa	Iznos	Primjedba
	Tereta nema!		

Potvrđuje se da ovaj izvadak odgovara stanju baze zemljišnih podataka na datum 02.08.2022.



REPUBLIKA HRVATSKA

Općinski sud u Varaždinu
ZEMLJIŠNOKNJIŽNI ODJEL VARAŽDIN
Stanje na dan: 02.08.2022. 23:00

Katastarska općina: 337552, POLJANA BIŠKUPEČKA

Broj ZK uložka: 1260

Broj zadnjeg dnevnika/Upravnog rješenja: POČETNO
STANJE
Aktivne plombe:

Izvadak iz BZP-a

A
Posjedovnica
PRVI ODJELJAK

Rbr.	Broj katastarske čestice	Broj D. L.	Adresa katastarske čestice/Način uporabe katastarske čestice/Način uporabe zgrade, naziv zgrade, kućni broj zgrade	Površina/m ²	PPR
1.	163/4	3,7	BERETINŠČINA LIVADA	3107 3107	
		UKUPNO:		3107	

B
Vlastovnica

Rbr.	Sadržaj upisa	Primjedba
1.	Vlasnički dio: 1/1 REPUBLIKA HRVATSKA, OIB: 52634238587	

C
Teretovnica

Rbr.	Sadržaj upisa	Iznos	Primjedba
	Tereta nema!		

Potvrđuje se da ovaj izvadak odgovara stanju baze zemljišnih podataka na datum 02.08.2022.



REPUBLIKA HRVATSKA

Općinski sud u Varaždinu
ZEMLJIŠNOKNJIŽNI ODJEL VARAŽDIN
Stanje na dan: 02.08.2022. 23:00

Katastarska općina: 337552, POLJANA BIŠKUPEČKA

Broj ZK uložka: 181

Broj zadnjeg dnevnika/Upravnog rješenja: POČETNO
STANJE
Aktivne plombe:

Izvadak iz BZP-a

A
Posjedovnica
PRVI ODJELJAK

Rbr.	Broj katastarske čestice	Broj D. L.	Adresa katastarske čestice/Način uporabe katastarske čestice/Način uporabe zgrade, naziv zgrade, kućni broj zgrade	Površina/m2	PPR
1.	169	7	BERETINŠČINA ORANICA	261 261	
		UKUPNO:		261	

B
Vlastovnica

Rbr.	Sadržaj upisa	Primjedba
1.	Vlasnički dio: 1/1 REPUBLIKA HRVATSKA, OIB: 52634238587	

C
Teretovnica

Rbr.	Sadržaj upisa	Iznos	Primjedba
	Tereta nema!		

Potvrđuje se da ovaj izvadak odgovara stanju baze zemljišnih podataka na datum 02.08.2022.



REPUBLIKA HRVATSKA

Općinski sud u Varaždinu
ZEMLJIŠNOKNJIŽNI ODJEL VARAŽDIN
Stanje na dan: 02.08.2022. 23:00

Katastarska općina: 337552, POLJANA BIŠKUPEČKA

Broj ZK uložka: 1262

Broj zadnjeg dnevnika/Upravnog rješenja: POČETNO
STANJE
Aktivne plombe:

Izvadak iz BZP-a

A
Posjedovnica
PRVI ODJELJAK

Rbr.	Broj katastarske čestice	Broj D. L.	Adresa katastarske čestice/Način uporabe katastarske čestice/Način uporabe zgrade, naziv zgrade, kućni broj zgrade	Površina/m2	PPR
1.	176/2	3,7	BERETINŠČINA LIVADA PUT LIVADA	31528 1732 736 29060	
		UKUPNO:		31528	

B
Vlastovnica

Rbr.	Sadržaj upisa	Primjedba
1.	Vlasnički dio: 1/1 REPUBLIKA HRVATSKA, OIB: 52634238587	

C
Teretovnica

Rbr.	Sadržaj upisa	Iznos	Primjedba
	Tereta nema!		

Potvrđuje se da ovaj izvadak odgovara stanju baze zemljišnih podataka na datum 02.08.2022.



REPUBLIKA HRVATSKA

Općinski sud u Varaždinu
ZEMLJIŠNOKNJIŽNI ODJEL VARAŽDIN
Stanje na dan: 02.08.2022. 23:00

Katastarska općina: 337552, POLJANA BIŠKUPEČKA

Broj ZK uložka: 1263

Broj zadnjeg dnevnika/Upravnog rješenja: POČETNO
STANJE
Aktivne plombe:

Izvadak iz BZP-a

A
Posjedovnica
PRVI ODJELJAK

Rbr.	Broj katastarske čestice	Broj D. L.	Adresa katastarske čestice/Način uporabe katastarske čestice/Način uporabe zgrade, naziv zgrade, kućni broj zgrade	Površina/m ²	PPR
1.	176/3	3,7	BERETINŠČINA LIVADA	1400 1400	
		UKUPNO:		1400	

B
Vlastovnica

Rbr.	Sadržaj upisa	Primjedba
1.	Vlasnički dio: 1/1 REPUBLIKA HRVATSKA, OIB: 52634238587	

C
Teretovnica

Rbr.	Sadržaj upisa	Iznos	Primjedba
	Tereta nema!		

Potvrđuje se da ovaj izvadak odgovara stanju baze zemljišnih podataka na datum 02.08.2022.



REPUBLIKA HRVATSKA

Općinski sud u Varaždinu
ZEMLJIŠNOKNJIŽNI ODJEL VARAŽDIN
Stanje na dan: 02.08.2022. 23:00

Katastarska općina: 337552, POLJANA BIŠKUPEČKA

Broj ZK uložka: 1126

Broj zadnjeg dnevnika/Upravnog rješenja: POČETNO
STANJE
Aktivne plombe:

Izvadak iz BZP-a

A Posjedovnica PRVI ODJELJAK

Rbr.	Broj katastarske čestice	Broj D. L.	Adresa katastarske čestice/Način uporabe katastarske čestice/Način uporabe zgrade, naziv zgrade, kućni broj zgrade	Površina/m2	PPR
1.	235	5	ULICA A. KOVAČIĆA ORANICA	118 118	
			UKUPNO:	118	

B Vlastovnica

Rbr.	Sadržaj upisa	Primjedba
1.	Vlasnički dio: 1/1 REPUBLIKA HRVATSKA, OIB: 52634238587	

C Teretovnica

Rbr.	Sadržaj upisa	Iznos	Primjedba
	Tereta nema!		

Potvrđuje se da ovaj izvadak odgovara stanju baze zemljišnih podataka na datum 02.08.2022.



REPUBLIKA HRVATSKA

Općinski sud u Varaždinu
ZEMLJIŠNOKNJIŽNI ODJEL VARAŽDIN
Stanje na dan: 02.08.2022. 23:00

Katastarska općina: 337552, POLJANA BIŠKUPEČKA

Broj ZK uložka: 222

Broj zadnjeg dnevnika/Upravnog rješenja: POČETNO
STANJE
Aktivne plombe:

Izvadak iz BZP-a

A Posjedovnica PRVI ODJELJAK

Rbr.	Broj katastarske čestice	Broj D. L.	Adresa katastarske čestice/Način uporabe katastarske čestice/Način uporabe zgrade, naziv zgrade, kućni broj zgrade	Površina/m2	PPR
1.	288	5,14	BŽENICA ORANICA	143 143	
		UKUPNO:		143	

B Vlastovnica

Rbr.	Sadržaj upisa	Primjedba
1.	Vlasnički dio: 1/1 REPUBLIKA HRVATSKA, OIB: 52634238587	

C Teretovnica

Rbr.	Sadržaj upisa	Iznos	Primjedba
	Tereta nema!		

Potvrđuje se da ovaj izvadak odgovara stanju baze zemljišnih podataka na datum 02.08.2022.



REPUBLIKA HRVATSKA

Općinski sud u Varaždinu
ZEMLJIŠNOKNJIŽNI ODJEL VARAŽDIN
Stanje na dan: 02.08.2022. 23:00

Katastarska općina: 337552, POLJANA BIŠKUPEČKA

Broj ZK uložka: 1331

Broj zadnjeg dnevnika/Upravnog rješenja: POČETNO
STANJE
Aktivne plombe:

Izvadak iz BZP-a

A
Posjedovnica
PRVI ODJELJAK

Rbr.	Broj katastarske čestice	Broj D. L.	Adresa katastarske čestice/Način uporabe katastarske čestice/Način uporabe zgrade, naziv zgrade, kućni broj zgrade	Površina/m2	PPR
1.	289/1	14	BŽENICA ORANICA	207 207	
		UKUPNO:		207	

B
Vlastovnica

Rbr.	Sadržaj upisa	Primjedba
1.	Vlasnički dio: 1/1 REPUBLIKA HRVATSKA, OIB: 52634238587	

C
Teretovnica

Rbr.	Sadržaj upisa	Iznos	Primjedba
	Tereta nema!		

Potvrđuje se da ovaj izvadak odgovara stanju baze zemljišnih podataka na datum 02.08.2022.



REPUBLIKA HRVATSKA

Općinski sud u Varaždinu
ZEMLJIŠNOKNJIŽNI ODJEL VARAŽDIN
Stanje na dan: 02.08.2022. 23:00

Katastarska općina: 337552, POLJANA BIŠKUPEČKA

Broj ZK uložka: 1129

Broj zadnjeg dnevnika/Upravnog rješenja: POČETNO
STANJE
Aktivne plombe:

Izvadak iz BZP-a

A
Posjedovnica
PRVI ODJELJAK

Rbr.	Broj katastarske čestice	Broj D. L.	Adresa katastarske čestice/Način uporabe katastarske čestice/Način uporabe zgrade, naziv zgrade, kućni broj zgrade	Površina/m2	PPR
1.	485	7	BERETINŠČINA ORANICA	986 986	
		UKUPNO:		986	

B
Vlastovnica

Rbr.	Sadržaj upisa	Primjedba
1.	Vlasnički dio: 1/1 REPUBLIKA HRVATSKA, OIB: 52634238587	

C
Teretovnica

Rbr.	Sadržaj upisa	Iznos	Primjedba
	Tereta nema!		

Potvrđuje se da ovaj izvadak odgovara stanju baze zemljišnih podataka na datum 02.08.2022.



REPUBLIKA HRVATSKA

Općinski sud u Varaždinu
ZEMLJIŠNOKNJIŽNI ODJEL VARAŽDIN
Stanje na dan: 02.08.2022. 23:00

Katastarska općina: 337552, POLJANA BIŠKUPEČKA

Broj ZK uložka: 1120

Broj zadnjeg dnevnika/Upravnog rješenja: POČETNO
STANJE
Aktivne plombe:

Izvadak iz BZP-a

A Posjedovnica PRVI ODJELJAK

Rbr.	Broj katastarske čestice	Broj D. L.	Adresa katastarske čestice/Način uporabe katastarske čestice/Način uporabe zgrade, naziv zgrade, kućni broj zgrade	Površina/m2	PPR
1.	654	8,11	BERETINŠČINA ORANICA	1859 1859	
		UKUPNO:		1859	


B Vlastovnica

Rbr.	Sadržaj upisa	Primjedba
1.	Vlasnički dio: 1/1 REPUBLIKA HRVATSKA, OIB: 52634238587	

C Teretovnica

Rbr.	Sadržaj upisa	Iznos	Primjedba
	Tereta nema!		

Potvrđuje se da ovaj izvadak odgovara stanju baze zemljišnih podataka na datum 02.08.2022.



REPUBLIKA HRVATSKA

Općinski sud u Varaždinu
ZEMLJIŠNOKNJIŽNI ODJEL VARAŽDIN
Stanje na dan: 02.08.2022. 23:00

Katastarska općina: 337552, POLJANA BIŠKUPEČKA

Broj ZK uložka: 1012

Broj zadnjeg dnevnika/Upravnog rješenja: POČETNO
STANJE
Aktivne plombe:

Izvadak iz BZP-a

A
Posjedovnica
PRVI ODJELJAK

Rbr.	Broj katastarske čestice	Broj D. L.	Adresa katastarske čestice/Način uporabe katastarske čestice/Način uporabe zgrade, naziv zgrade, kućni broj zgrade	Površina/m2	PPR
1.	843	13	ULICA M. GUPCA PAŠNJAK	833 833	
		UKUPNO:		833	

B
Vlastovnica

Rbr.	Sadržaj upisa	Primjedba
1.	Vlasnički dio: 1/1 REPUBLIKA HRVATSKA, OIB: 52634238587	

C
Teretovnica

Rbr.	Sadržaj upisa	Iznos	Primjedba
	Tereta nema!		

Potvrđuje se da ovaj izvadak odgovara stanju baze zemljišnih podataka na datum 02.08.2022.



REPUBLIKA HRVATSKA

Općinski sud u Varaždinu
ZEMLJIŠNOKNJIŽNI ODJEL VARAŽDIN
Stanje na dan: 02.08.2022. 23:00

Katastarska općina: 337552, POLJANA BIŠKUPEČKA

Broj ZK uložka: 1136

Broj zadnjeg dnevnika/Upravnog rješenja: POČETNO
STANJE
Aktivne plombe:

Izvadak iz BZP-a

A
Posjedovnica
PRVI ODJELJAK

Rbr.	Broj katastarske čestice	Broj D. L.	Adresa katastarske čestice/Način uporabe katastarske čestice/Način uporabe zgrade, naziv zgrade, kućni broj zgrade	Površina/m2	PPR
1.	938	13	POD LUGOM ORANICA	592 592	
		UKUPNO:		592	

B
Vlastovnica

Rbr.	Sadržaj upisa	Primjedba
1.	Vlasnički dio: 1/1 REPUBLIKA HRVATSKA, OIB: 52634238587	

C
Teretovnica

Rbr.	Sadržaj upisa	Iznos	Primjedba
	Tereta nema!		

Potvrđuje se da ovaj izvadak odgovara stanju baze zemljišnih podataka na datum 02.08.2022.



REPUBLIKA HRVATSKA

Općinski sud u Varaždinu
ZEMLJIŠNOKNJIŽNI ODJEL VARAŽDIN
Stanje na dan: 02.08.2022. 23:00

Katastarska općina: 337552, POLJANA BIŠKUPEČKA

Broj ZK uložka: 733

Broj zadnjeg dnevnika/Upravnog rješenja: POČETNO
STANJE
Aktivne plombe:

Izvadak iz BZP-a

A
Posjedovnica
PRVI ODJELJAK

Rbr.	Broj katastarske čestice	Broj D. L.	Adresa katastarske čestice/Način uporabe katastarske čestice/Način uporabe zgrade, naziv zgrade, kućni broj zgrade	Površina/m2	PPR
1.	939	13	POD LUGOM ORANICA	253 253	
		UKUPNO:		253	

B
Vlastovnica

Rbr.	Sadržaj upisa	Primjedba
1.	Vlasnički dio: 1/1 REPUBLIKA HRVATSKA, OIB: 52634238587	

C
Teretovnica

Rbr.	Sadržaj upisa	Iznos	Primjedba
	Tereta nema!		

Potvrđuje se da ovaj izvadak odgovara stanju baze zemljišnih podataka na datum 02.08.2022.



REPUBLIKA HRVATSKA

Općinski sud u Varaždinu
ZEMLJIŠNOKNJIŽNI ODJEL VARAŽDIN
Stanje na dan: 02.08.2022. 23:00

Katastarska općina: 337552, POLJANA BIŠKUPEČKA

Broj ZK uložka: 597

Broj zadnjeg dnevnika/Upravnog rješenja: POČETNO
STANJE

Aktivne plombe:

Izvadak iz BZP-a

A Posjedovnica PRVI ODJELJAK

Rbr.	Broj katastarske čestice	Broj D. L.	Adresa katastarske čestice/Način uporabe katastarske čestice/Način uporabe zgrade, naziv zgrade, kućni broj zgrade	Površina/m2	PPR
1.	940	13	POD LUGOM ORANICA	219 219	
		UKUPNO:		219	

B Vlastovnica

Rbr.	Sadržaj upisa	Primjedba
1.	Vlasnički dio: 1/1 REPUBLIKA HRVATSKA, OIB: 52634238587	

C Teretovnica

Rbr.	Sadržaj upisa	Iznos	Primjedba
	Tereta nema!		

Potvrđuje se da ovaj izvadak odgovara stanju baze zemljišnih podataka na datum 02.08.2022.



REPUBLIKA HRVATSKA

Općinski sud u Varaždinu
ZEMLJIŠNOKNJIŽNI ODJEL VARAŽDIN
Stanje na dan: 02.08.2022. 23:00

Katastarska općina: 337552, POLJANA BIŠKUPEČKA

Broj ZK uložka: 1137

Broj zadnjeg dnevnika/Upravnog rješenja: POČETNO
STANJE

Aktivne plombe:

Izvadak iz BZP-a

A

Posjedovnica

PRVI ODJELJAK

Rbr.	Broj katastarske čestice	Broj D. L.	Adresa katastarske čestice/Način uporabe katastarske čestice/Način uporabe zgrade, naziv zgrade, kućni broj zgrade	Površina/m2	PPR
1.	976	12	POLJANA ORANICA	268 268	
UKUPNO:				268	

B

Vlastovnica

Rbr.	Sadržaj upisa	Primjedba
1.	Vlasnički dio: 1/1 REPUBLIKA HRVATSKA, OIB: 52634238587	

C

Teretovnica

Rbr.	Sadržaj upisa	Iznos	Primjedba
Tereta nema!			

Potvrđuje se da ovaj izvadak odgovara stanju baze zemljišnih podataka na datum 02.08.2022.



REPUBLIKA HRVATSKA

Općinski sud u Varaždinu
ZEMLJIŠNOKNJIŽNI ODJEL VARAŽDIN
Stanje na dan: 02.08.2022. 23:00

Katastarska općina: 337552, POLJANA BIŠKUPEČKA

Broj ZK uložka: 1138

Broj zadnjeg dnevnika/Upravnog rješenja: POČETNO

STANJE

Aktivne plombe:

Izvadak iz BZP-a

A

Posjedovnica

PRVI ODJELJAK

Rbr.	Broj katastarske čestice	Broj D. L.	Adresa katastarske čestice/Način uporabe katastarske čestice/Način uporabe zgrade, naziv zgrade, kućni broj zgrade	Površina/m ²	PPR
1.	978	12	POLJANA ORANICA	331 331	
UKUPNO:				331	

B

Vlastovnica

Rbr.	Sadržaj upisa	Primjedba
1.	Vlasnički dio: 1/1 REPUBLIKA HRVATSKA, OIB: 52634238587	

C

Teretovnica

Rbr.	Sadržaj upisa	Iznos	Primjedba
Tereta nema!			

Potvrđuje se da ovaj izvadak odgovara stanju baze zemljišnih podataka na datum 02.08.2022.



NESLUŽBENA KOPIJA

REPUBLIKA HRVATSKA

Općinski sud u Varaždinu
ZEMLJIŠNOKNJIŽNI ODJEL VARAŽDIN
Stanje na dan: 02.08.2022. 23:00

Katastarska općina: 337552, POLJANA BIŠKUPEČKA

Broj ZK uloška: 1121

Broj zadnjeg dnevnika/Upravnog rješenja: POČETNO

STANJE

Aktivne plombe:

Izvadak iz BZP-a

A

Posjedovnica

PRVI ODJELJAK

Rbr.	Broj katastarske čestice	Broj D. L.	Adresa katastarske čestice/Način uporabe katastarske čestice/Način uporabe zgrade, naziv zgrade, kućni broj zgrade	Površina/m2	PPR
1.	1030	12	BERETINŠČINA PAŠNJAK	1795 1795	
UKUPNO:				1795	

B

Vlastovnica


Rbr.	Sadržaj upisa	Primjedba
1.	Vlasnički dio: 1/1 REPUBLIKA HRVATSKA, OIB: 52634238587	

C

Teretovnica

Rbr.	Sadržaj upisa	Iznos	Primjedba
Tereta nema!			

Potvrđuje se da ovaj izvadak odgovara stanju baze zemljišnih podataka na datum 02.08.2022.



REPUBLIKA HRVATSKA

Općinski sud u Varaždinu
ZEMLJIŠNOKNJIŽNI ODJEL VARAŽDIN
Stanje na dan: 02.08.2022. 23:00

Katastarska općina: 337552, POLJANA BIŠKUPEČKA

Broj ZK uložka: 1198

Broj zadnjeg dnevnika/Upravnog rješenja: POČETNO
STANJE
Aktivne plombe:

Izvadak iz BZP-a

A

Posjedovnica
PRVI ODJELJAK

Rbr.	Broj katastarske čestice	Broj D. L.	Adresa katastarske čestice/Način uporabe katastarske čestice/Način uporabe zgrade, naziv zgrade, kućni broj zgrade	Površina/m ²	PPR
1.	1155	18	GORNJI LUG LIVADA LIVADA PUT LIVADA	3613 1750 49 73 1741	
		UKUPNO:		3613	

B

Vlastovnica

Rbr.	Sadržaj upisa	Primjedba
1.	Vlasnički dio: 1/1 REPUBLIKA HRVATSKA, OIB: 52634238587	

C

Teretovnica

Rbr.	Sadržaj upisa	Iznos	Primjedba
	Tereta nema!		

Potvrđuje se da ovaj izvadak odgovara stanju baze zemljišnih podataka na datum 02.08.2022.



NESLUŽBENA KOPIJA

REPUBLIKA HRVATSKA

Općinski sud u Varaždinu
ZEMLJIŠNOKNJIŽNI ODJEL VARAŽDIN
Stanje na dan: 02.08.2022. 23:00

Katastarska općina: 337552, POLJANA BIŠKUPEČKA

Broj ZK uložka: 1122

Broj zadnjeg dnevnika/Upravnog rješenja: POČETNO
STANJE
Aktivne plombe:

Izvadak iz BZP-a

A Posjedovnica PRVI ODJELJAK

Rbr.	Broj katastarske čestice	Broj D. L.	Adresa katastarske čestice/Način uporabe katastarske čestice/Način uporabe zgrade, naziv zgrade, kućni broj zgrade	Površina/m ²	PPR
1.	1156	18	GORNJI LUG	4676	
			LIVADA	526	
			LIVADA	3097	
			PUT	59	
			PUT	52	
			LIVADA	942	
			UKUPNO:	4676	

B Vlastovnica

Rbr.	Sadržaj upisa	Primjedba
1.	Vlasnički dio: 1/1 REPUBLIKA HRVATSKA, OIB: 52634238587	

C Teretovnica

Rbr.	Sadržaj upisa	Iznos	Primjedba
	Tereta nema!		

Potvrđuje se da ovaj izvadak odgovara stanju baze zemljišnih podataka na datum 02.08.2022.