


PREGLEDNA GEODETSKA KARTA - lokacija obuhvata

Mjerilo 1:2000



Odgovorna osoba za obavljanje stručnih
geodetskih poslova:
Lovro Gradišer, dipl. ing. geod.



RTK inženjering d.o.o.
za geodetske usluge

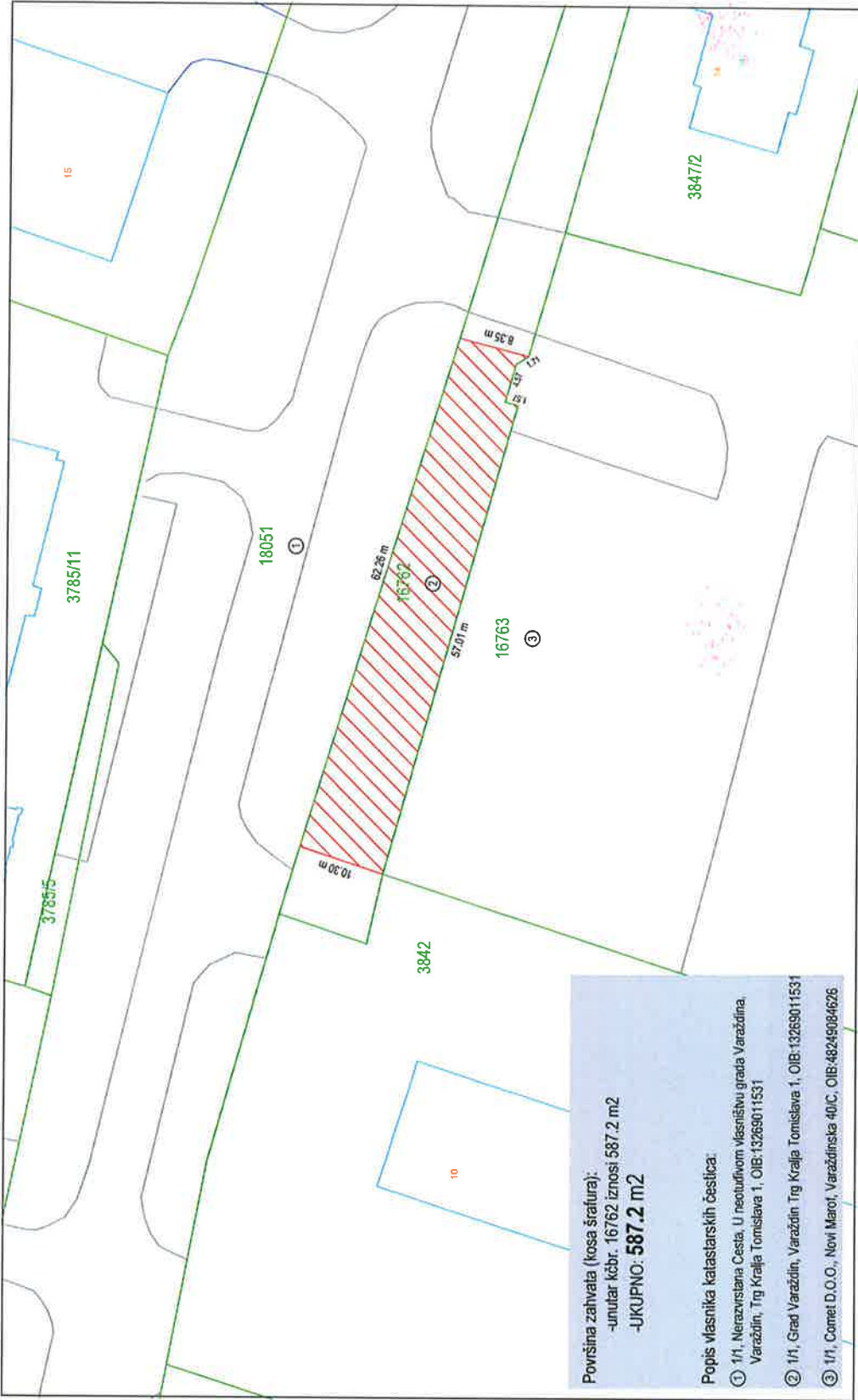
T. Masaryka 7, 40000 Čakovec
Tel. +385 98 943 8483
E-mail: info@rtk-inzenjering.hr
www.rtk-inzenjering.hr
IBAN HR 0624 6400 8113 5124 699
OIB 83732052776

Investitor:
Zubak Grupa D.O.O.
Velika Gorica, Zagrebačka 117
OIB 39135989747

GEODETSKA SITUACIJA

- prekidop na katastarski plan -
Mjerilo 1:500

Katastarska općina: VARAŽDIN
MBR: 331325
Detaljni list: 154



Izdradio:
Danijel Vrnko, mag.ing.geod.
Čakovec, ožujak 2022. godine
Broj elaborata: 022/2022

Odgovorna osoba za obavljanje stručnih
geodetskih poslova:
Ljiljana Čerčić, dipl. ing. geod.



RTK inženjering d.o.o.
za geodetske usluge

T. Masaryka 7, 40000 Čakovec
Tel. +385 99 943 8483
E-mail: info@rtk-inzenjering.hr
www.rtk-inzenjering.hr
IBAN HR 0624 8400 8113 5124 699
OIB 83732062776

Investitor:
Zubak Grupa D.O.O.
Velika Gorica, Zagrebačka 117
OIB 39135989747

GEODETSKA SITUACIJA

- preklap na ortofoto -
Mjerilo 1:250

Katastarska općina: VARAŽDIN
MBR:
Detaljni list



Izradio:
Danijel Vrnko, mag.ing.geod.
Čakovec, ožujak 2022. godine
Broj elaborata: 022/2022

Odgovorna osoba za obavljanje stručnih
geodetskih poslova:
Lovro Gradšćer, dipl. ing. geod.



RTK inženjering d.o.o.
za geodetske usluge

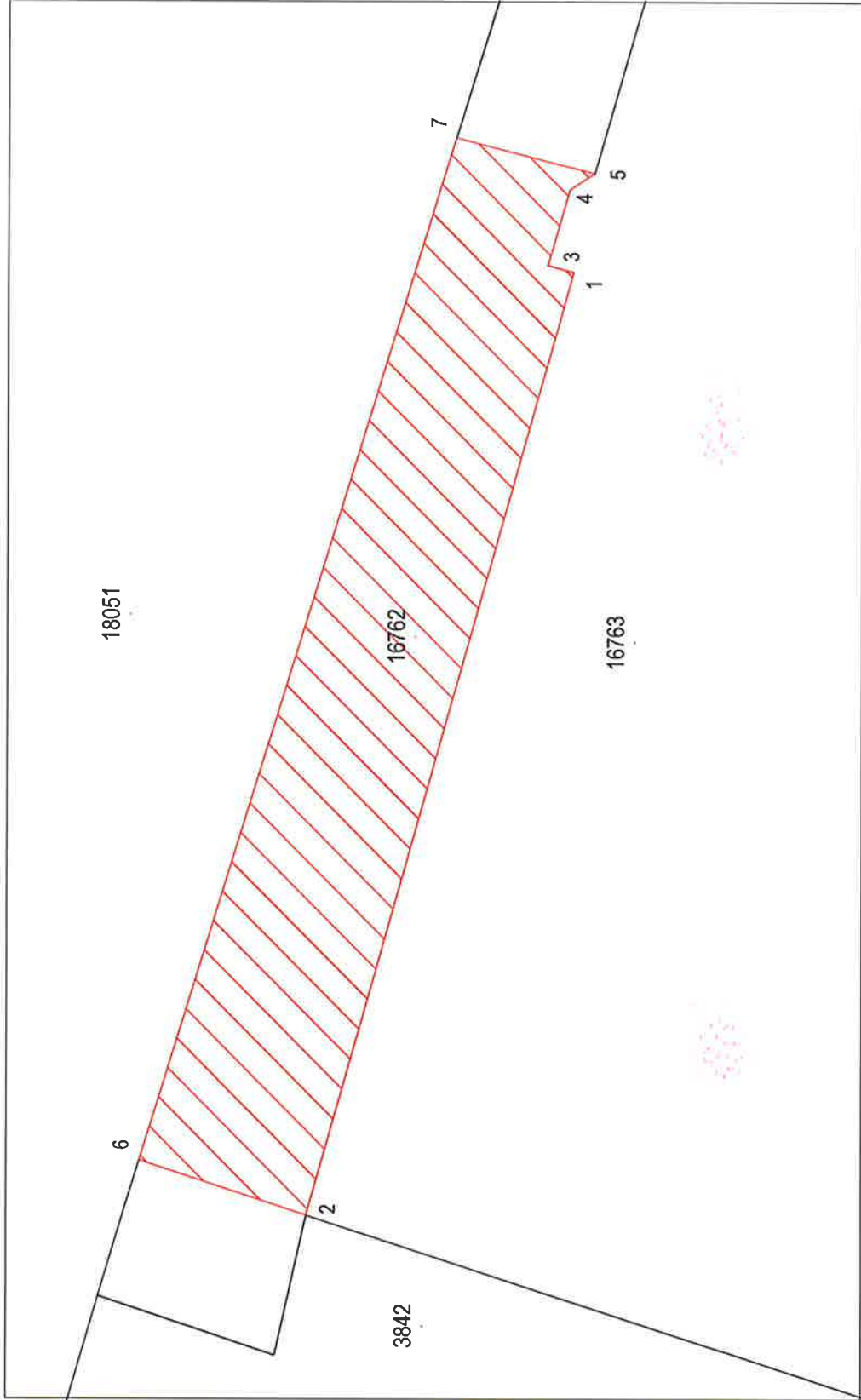
T. Masaryka 7, 40000 Čakovec
Tel. +385 98 943 8483
E-mail: info@rtk-inzenjering.hr
www.rtk-inzenjering.hr
IBAN HR 0624 8400 8113 5124 699
OIB 83732052776

Investitor:
Zubak Grupa D.O.O.
Velika Gorica, Zagrebačka 117
OIB 39135989747

GEODETSKA SITUACIJA

- lomske točke obuhvata -
Mjerilo 1:250

Katastarska općina: VARAŽDIN
MBR:
Detaljni list:



Izradio:
Danijel Vrnko, mag.ing.geod.
Čakovec, ožujak 2022. godine
Broj elaborata: 022/2022

Odgovorna osoba za obavljanje stručnih
geodetskih poslova:
Lovro Gradšišer, dipl. ing. geod.