

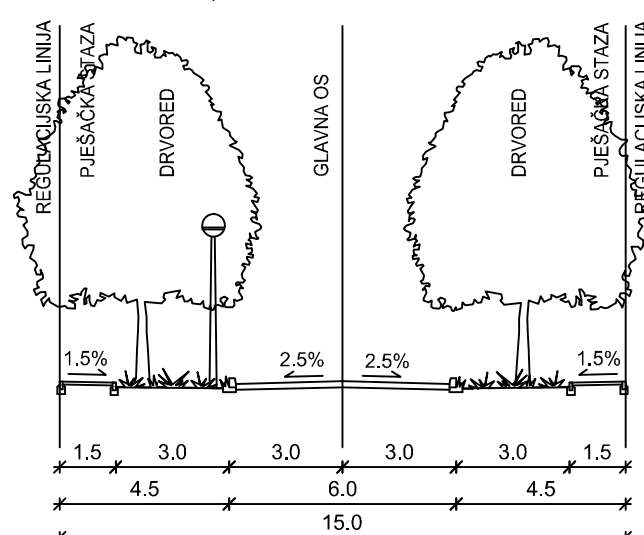
POPREČNI PRESJECI ULICA M=1:200

TUMAČ PLANSKOG ZNAKOVLJA

- k - površina kolnika
- n - površina nogostupa
- bs - biciklistička staza
- z - površine visokog i/ili niskog zelenila
- K - pojas odvodnje
- V - pojas vodoopskrbe
- P - pojas plinoopskrbe
- E - pojas elektroopskrbe
- EK - pojas elektroničkih komunikacija

PRESJEK A-A

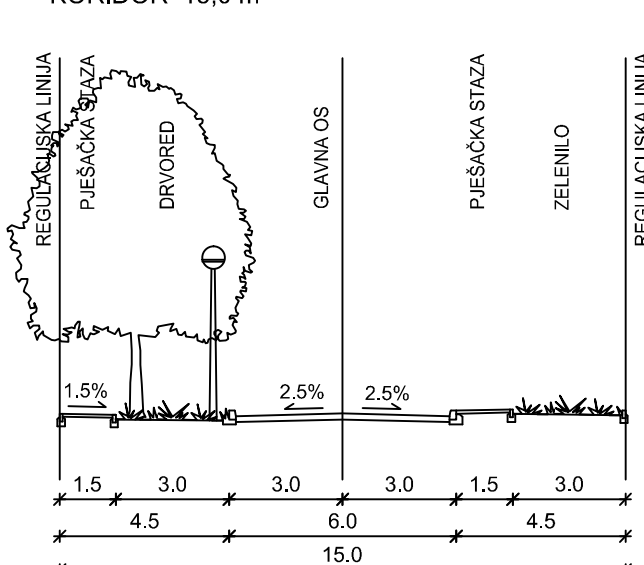
KORIDOR 15,0 m



RASPORED POVRŠINA U OSNOVNOJ RAZINI KORIDORA		n	z	k	z	n
RASPORED POJASA VODOVA	EK					
KOM. INF. PO VRSTAMA						
ŠIRINE POJASA I		0,6	2,90	1,00	3,00	1,00
MEDURAZMACI						

PRESJEK B-B

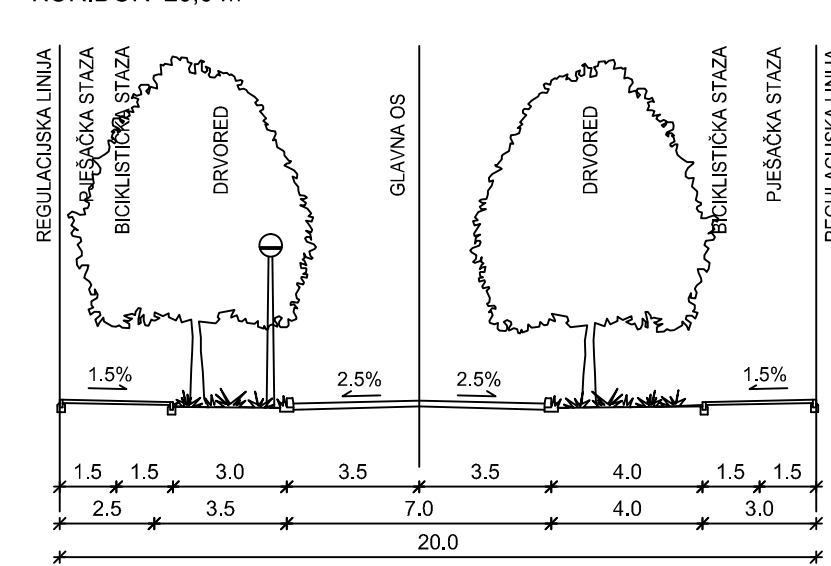
KORIDOR 15,0 m



RASPORED POVRŠINA U OSNOVNOJ RAZINI KORIDORA		n	z	k	z	n
RASPORED POJASA VODOVA	EK					
KOM. INF. PO VRSTAMA						
ŠIRINE POJASA I		0,6	2,90	1,00	3,00	1,00
MEDURAZMACI						

PRESJEK C-C

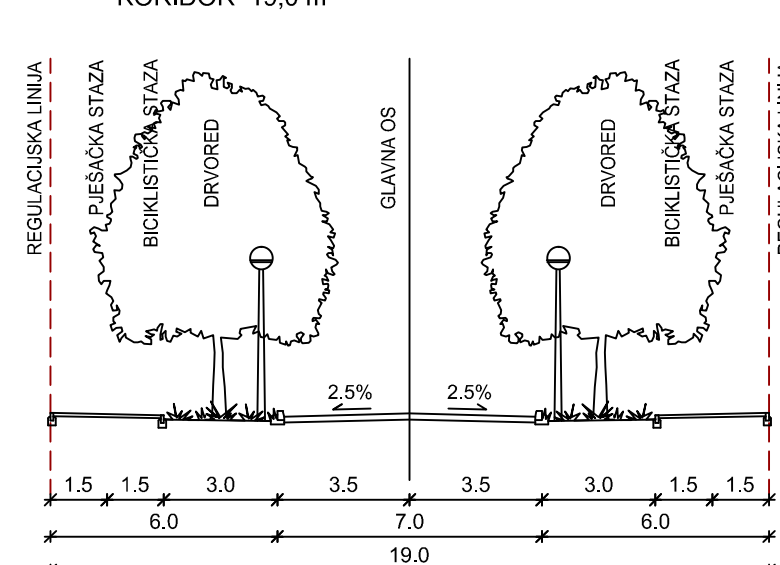
KORIDOR 20,0 m



RASPORED POVRŠINA U OSNOVNOJ RAZINI KORIDORA		n	bs	z	k	z	bs	n
RASPORED POJASA VODOVA	EK							
KOM. INF. PO VRSTAMA								
ŠIRINE POJASA I		1,00	4,00	1,00	3,50	2,00	2,00	1,00
MEDURAZMACI								

PRESJEK D-D

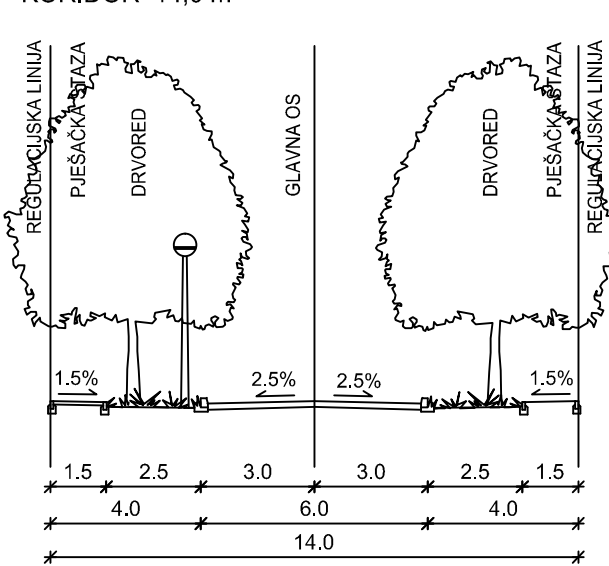
KORIDOR 19,0 m



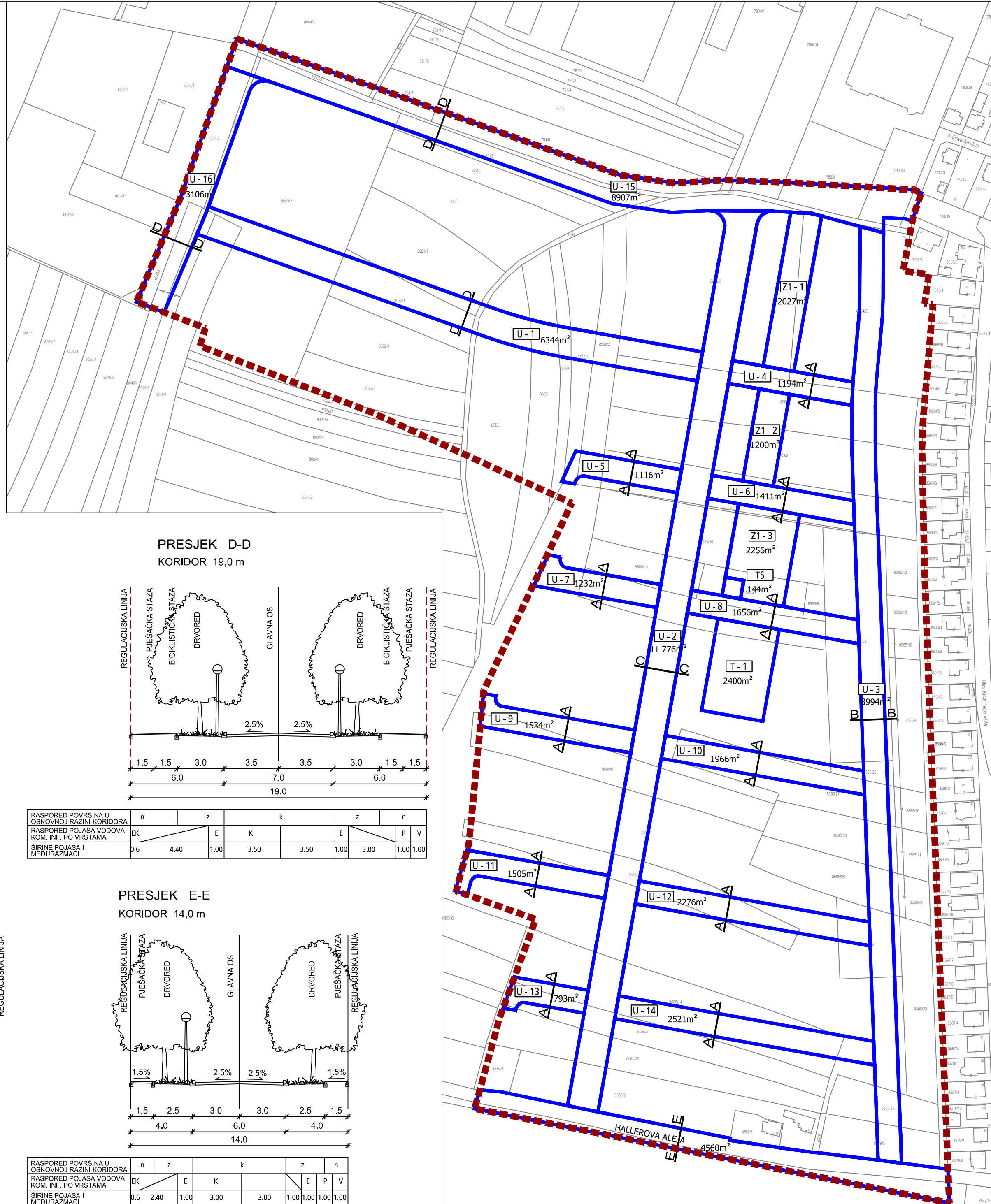
RASPORED POVRŠINA U OSNOVNOJ RAZINI KORIDORA		n	z	k	z	n
RASPORED POJASA VODOVA	EK					
KOM. INF. PO VRSTAMA						
ŠIRINE POJASA I		0,6	4,40	1,00	3,50	1,00
MEDURAZMACI						

PRESJEK E-E

KORIDOR 14,0 m



RASPORED POVRŠINA U OSNOVNOJ RAZINI KORIDORA		n	z	k	z	n
RASPORED POJASA VODOVA	EK					
KOM. INF. PO VRSTAMA						
ŠIRINE POJASA I		0,6	2,40	1,00	3,00	1,00
MEDURAZMACI						



TUMAČ PLANSKOG ZNAKOVLJA
PRIJEDLOG PARCELACIJE

- GRANICA OBUHVATA
- GRANICA GRAĐEVNE ČESTICE
- BROJ GRAĐEVNE ČESTICE JAVNIH ZELENIH POVRŠINA
- BROJ GRAĐEVNE ČESTICE ULICE
- GRAĐEVNA ČESTICA TRGA
- GRAĐEVNA ČESTICA TRAFOSTANICE
- POVRŠINA GRAĐEVNE ČESTICE
- OZNAKA PRESJeka ULICE

rujan, 2016.

Županija: Grad:	Varaždinska Varaždin
Naziv prostornog plana:	GENERALNI URBANISTIČKI PLAN GRADA VARAŽDINA III IZMJENE I DOPUNE
Naziv kartografskog prikaza:	MJEŠOVITA NAMJENA NA PODRUČJU SJEVERNO OD HALLEROVE ALEJE SA ELEMENTIMA UPU-a - PARCELACIJA
Broj kartografskog prikaza:	4.5.(E) Mjerilo kartografskog prikaza: 1:2000
Odluka o izradi Izmjena i dopuna Generalnog urbanističkog plana Grada Varaždina "Službeni vjesnik Grada Varaždina" broj: 2/09, 7/12, 6/14 i 9/15	Odluka Gradskog vijeća o donošenju plana: "Službeni vjesnik Grada Varaždina" broj: 07/2016
Javna rasprava: od 29.12.2015. do 12.01.2016.	Javno izlaganje: 07.01.2016.
Ponovna javna rasprava: od 11.05.2016. do 18.05.2016.	Javno izlaganje: 13.05.2016.
Pečat tijela odgovornog za provođenje javne rasprave:	Odgovorna osoba za provođenje javne rasprave: Mario Sambolec, dipl.ing. geot.
Pravna osoba / tijelo koje je izradilo plan:	URBANISTIČKI ZAVOD GRADA ZAGREBA d.o.o. ZAGREB, Ulica braće Domany 4
Pečat pravne osobe / tijela koje je izradilo plan:	Odgovorna osoba: Darijen Belec, dipl.ing.grad.
Voditelj izrade plana: Zoran Hebar dipl. ing. arh.	
Stručni tim u izradi plana: 1. Zoran Hebar dipl. ing. arh. 2. Daliborka Pavlović aps. arh. 3. Goran Izetbegović dipl. ing. prom. 4. Miroslav Šreng grad. teh.	
Pečat Gradskog vijeća:	Predsjednik Gradskog vijeća: Josip Hehet dipl.iur.
Istovjetnost ovog prostornog plana s izvornikom ovjerava:	Pečat nadležnog tijela: