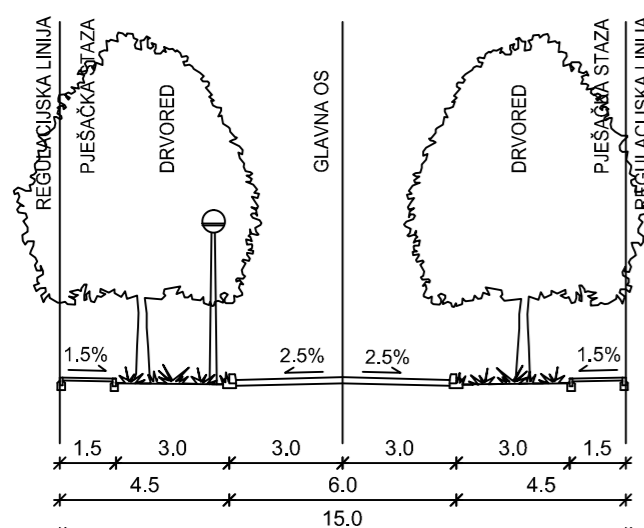


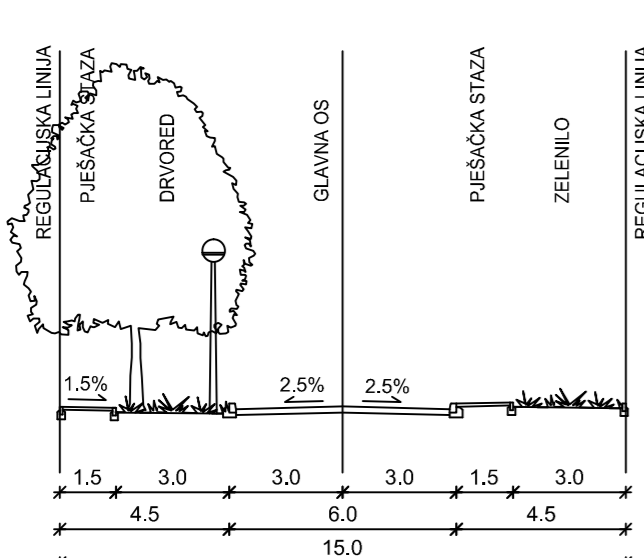
POPREČNI PRESJECI ULICA M=1:200
TUMAČ PLANSKOG ZNAKOVLJA
k - površina kolnika
n - površina nogostupa
bs - biciklistička staza
z - površine visokog i/ili niskog zelenila
K - pojas odvodnje
V - pojas vodoopskrbe
P - pojas plinoopskrbe
E - pojas elektroopskrbe
EK - pojas elektroničkih komunikacija

PRESJEK A-A
 KORIDOR 15,0 m



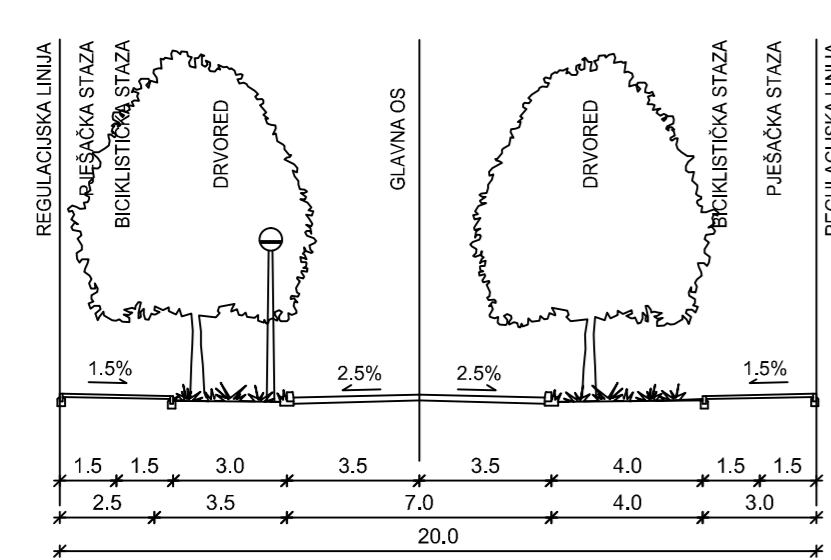
RASPORED POVRŠINA U OSNOVNOJ RAZINI KORIDORA		n	z	k	z	n
RASPORED POJASA VODOVA KOM. INF. PO VRSTAMA	EK					
ŠIRINE POJASA I MEĐURAZMACI		0,6	2,90	1,00	3,00	1,00

PRESJEK B-B
 KORIDOR 15,0 m



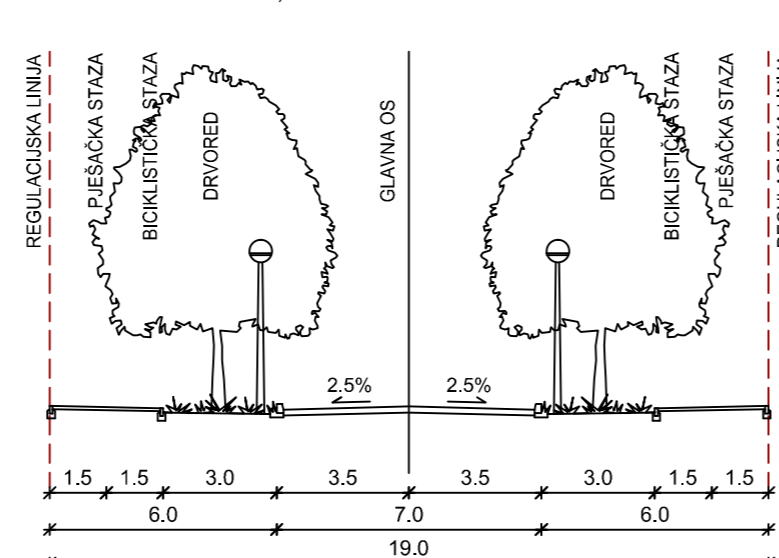
RASPORED POVRŠINA U OSNOVNOJ RAZINI KORIDORA		n	z	k	z	n
RASPORED POJASA VODOVA KOM. INF. PO VRSTAMA	EK					
ŠIRINE POJASA I MEĐURAZMACI		0,6	2,90	1,00	3,00	1,00

PRESJEK C-C
 KORIDOR 20,0 m



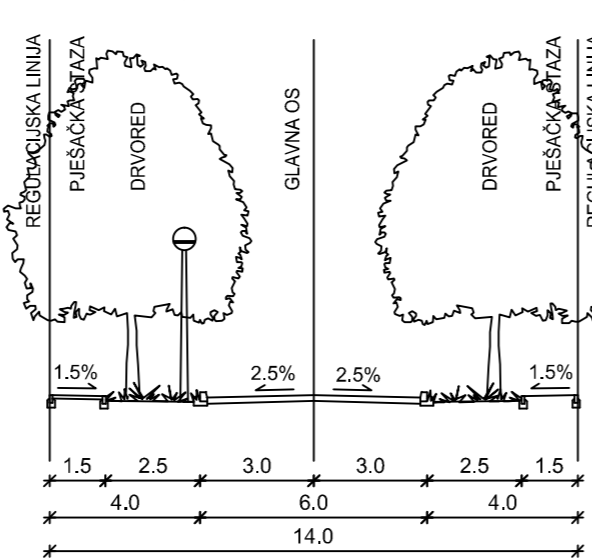
RASPORED POVRŠINA U OSNOVNOJ RAZINI KORIDORA		n	bs	z	k	z	bs	n
RASPORED POJASA VODOVA KOM. INF. PO VRSTAMA	EK							
ŠIRINE POJASA I MEĐURAZMACI		1,00	4,00	1,00	3,50	2,00	1,00	1,00

PRESJEK D-D
 KORIDOR 19,0 m



RASPORED POVRŠINA U OSNOVNOJ RAZINI KORIDORA		n	z	k	z	n
RASPORED POJASA VODOVA KOM. INF. PO VRSTAMA	EK					
ŠIRINE POJASA I MEĐURAZMACI		0,6	4,40	1,00	3,50	1,00

PRESJEK E-E
 KORIDOR 14,0 m



RASPORED POVRŠINA U OSNOVNOJ RAZINI KORIDORA		n	z	k	z	n
RASPORED POJASA VODOVA KOM. INF. PO VRSTAMA	EK					
ŠIRINE POJASA I MEĐURAZMACI		0,6	2,40	1,00	3,00	1,00



TUMAČ PLANSKOG ZNAKOVLJA NAMJENA I KORISTENJE PROSTORA

- PROMET**
- GRANICA OBUHVATA
 - MJEŠOVITA NAMJENA - M
 - POSLOVNA NAMJENA - P
 - JAVNE ZELENE POVRŠINE Z1-javni park
 - ZAŠTITNE ZELENE POVRŠINE Z4- zaštitno zelenilo
 - TRG
- INFRASTRUKTURNI SUSTAVI**
- ENERGETSKI SUSTAV**
- PLINOOPSKRBNI SUSTAV**
- postojeće / planirano
- OPSKRBNI ST PLINOVOD
- ELEKTROENERGETIKA**
- DALEKOVOD 110kV
 - SREDNJE- I NISKONAPONSKI KABELI I KABELI JAVNE RASVJETE
 - ZRAČNI DALEKOVOD 10 kV
 - ZRAČNI DALEKOVOD 10 kV - DEMONTIRA SE
 - TRAFOSTANICA 10(20)/0,4 kV
- GRANICA KORIDORA**
- KOLNIK**
- OZNAKA PRESJeka ULICE**

rujan, 2016.

Županija: Varaždinska Grad: Varaždin	GENERALNI URBANISTIČKI PLAN GRADA VARAŽDINA III IZMJENE I DOPUNE	
Naziv prostornog plana: MJEŠOVITA NAMJENA NA PODRUČJU SJEVERNO OD HALLEROVE ALEJE SA ELEMENTIMA UPU-a - ENERGETSKI SUSTAVI SUSTAV		
Naziv kartografskog prikaza: Broj kartografskog prikaza: 4.5.(D)	Mjerilo kartografskog prikaza: 1:2000	Odluka o izradi Izmjena i dopuna Generalnog urbanističkog plana Grada Varaždina "Službeni vjesnik Grada Varaždina" broj: 2/09, 7/12, 6/14 i 9/15
Odluka o izradi Izmjena i dopuna Generalnog urbanističkog plana Grada Varaždina "Službeni vjesnik Grada Varaždina" broj: 2/09, 7/12, 6/14 i 9/15	Odluka Gradskog vijeća o donošenju plana: "Službeni vjesnik Grada Varaždina" broj: 07/2016	
Javna rasprava: od 29.12.2015. do 12.01.2016.	Javno izlaganje: 07.01.2016.	
Ponovna javna rasprava: od 11.05.2016. do 18.05.2016.	Javno izlaganje: 13.05.2016.	
Pečat tijela odgovornog za provođenje javne rasprave:	Odgovorna osoba za provođenje javne rasprave: Mario Sambolec, dipl.ing. geot.	
Pravna osoba / tijelo koje je izradilo plan: URBANISTIČKI ZAVOD GRADA ZAGREBA d.o.o. ZAGREB, Ulica braće Domany 4		
Pečat pravne osobe / tijela koje je izradilo plan:	Odgovorna osoba: Darijen Belec, dipl.ing.grad.	
Voditelj izrade plana: Zoran Hebar dipl. ing. arh.		
Stručni tim u izradi plana: 1. Zoran Hebar dipl. ing. arh. 2. Daliborka Pavlović aps. arh. 3. Goran Izetbegović dipl. ing prom. 4. Miroslav Šreng grad. teh.		
Pečat Gradskog vijeća:	Predsjednik Gradskog vijeća: Josip Hehet dipl.iur.	
Istovjetnost ovog prostornog plana s izvornikom ovjerava:	Pečat nadležnog tijela:	