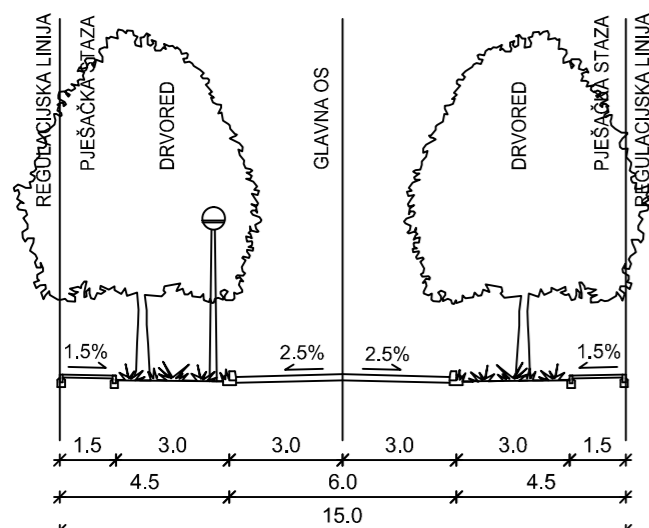


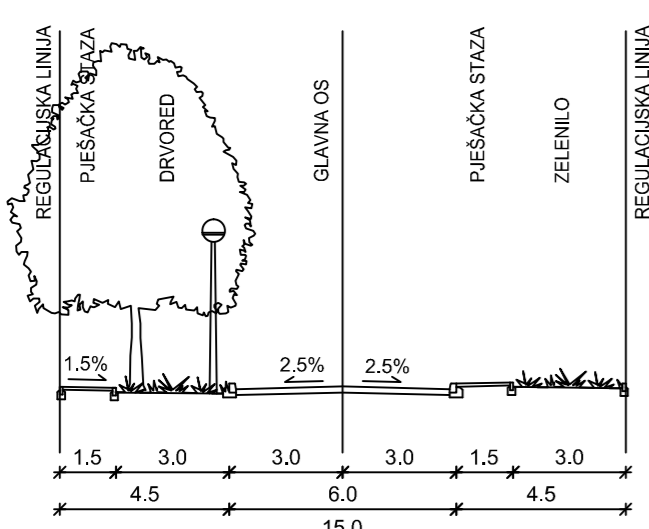
**POPREČNI PRESJECI ULICA M=1:200**  
**TUMAČ PLANSKOG ZNAKOVLJA**  
 k - površina kolnika  
 n - površina nogostupa  
 bs - biciklistička staza  
 z - površine visokog i/ili niskog zelenila  
 K - pojas odvodnje  
 V - pojas vodoopskrbe  
 P - pojas plinoopskrbe  
 E - pojas elektroopskrbe  
 EK - pojas elektroničkih komunikacija

**PRESJEK A-A**  
 KORIDOR 15,0 m



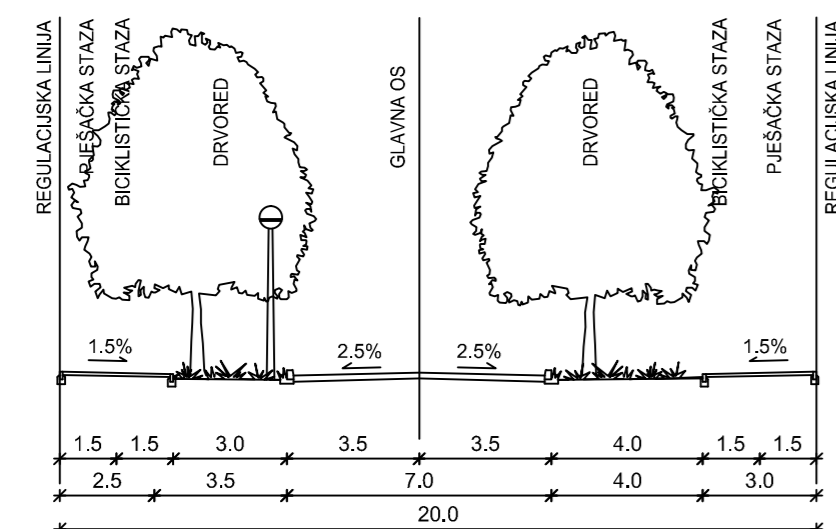
RASPORED POVRŠINA U OSNOVNOJ RAZINI KORIDORA		n	z	k	z	n
RASPORED POJASA VODOVA	EK	0,6	2,90	1,00	3,00	1,00
KOM. INF. PO VRSTAMA						
ŠIRINE POJASA I MEĐURAZMACI		0,6	2,90	1,00	3,00	1,00

**PRESJEK B-B**  
 KORIDOR 15,0 m



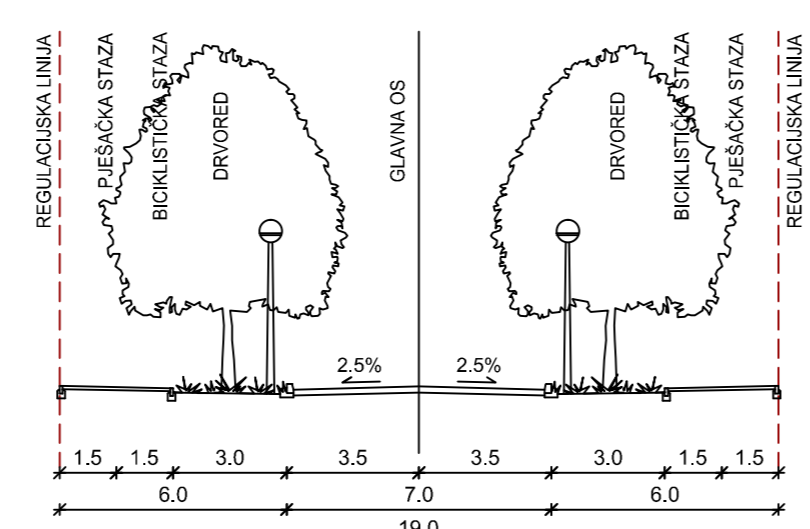
RASPORED POVRŠINA U OSNOVNOJ RAZINI KORIDORA		n	z	k	z	n
RASPORED POJASA VODOVA	EK	0,6	2,90	1,00	3,00	1,00
KOM. INF. PO VRSTAMA						
ŠIRINE POJASA I MEĐURAZMACI		0,6	2,90	1,00	3,00	1,00

**PRESJEK C-C**  
 KORIDOR 20,0 m



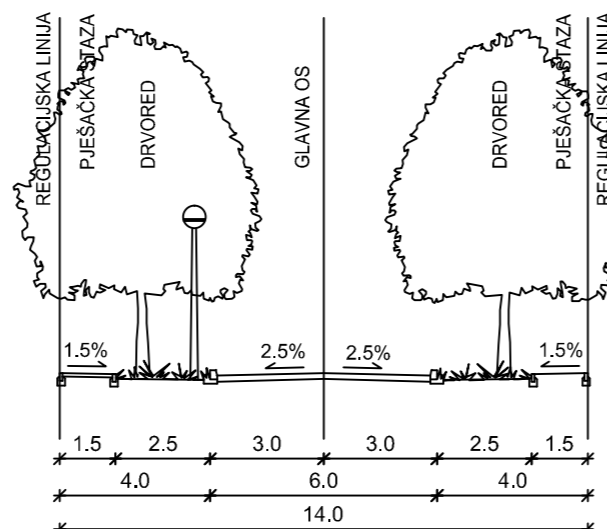
RASPORED POVRŠINA U OSNOVNOJ RAZINI KORIDORA		n	bs	z	k	z	bs	n
RASPORED POJASA VODOVA	EK	1,00		4,00	1,00	3,50	3,50	2,00
KOM. INF. PO VRSTAMA								
ŠIRINE POJASA I MEĐURAZMACI		1,00		4,00	1,00	3,50	3,50	2,00

**PRESJEK D-D**  
 KORIDOR 19,0 m

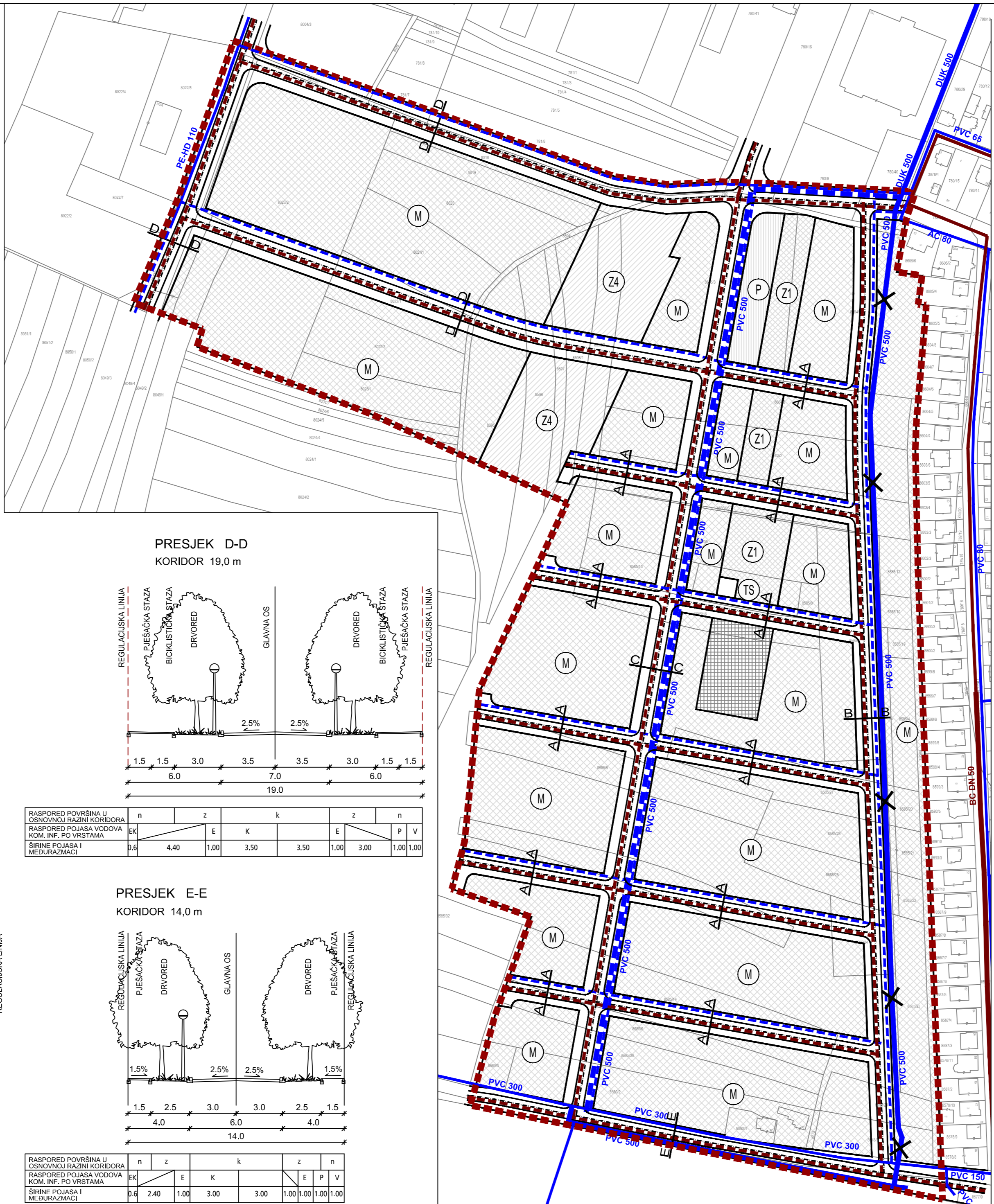


RASPORED POVRŠINA U OSNOVNOJ RAZINI KORIDORA		n	z	k	z	n
RASPORED POJASA VODOVA	EK	0,6	4,40	1,00	3,50	3,50
KOM. INF. PO VRSTAMA						
ŠIRINE POJASA I MEĐURAZMACI		0,6	4,40	1,00	3,50	3,50

**PRESJEK E-E**  
 KORIDOR 14,0 m



RASPORED POVRŠINA U OSNOVNOJ RAZINI KORIDORA		n	z	k	z	n
RASPORED POJASA VODOVA	EK	0,6	2,40	1,00	3,00	3,00
KOM. INF. PO VRSTAMA						
ŠIRINE POJASA I MEĐURAZMACI		0,6	2,40	1,00	3,00	3,00



- GRANICA OBUHVATA
- MJESOVITA NAMJENA - M
- GOSPODARSKA NAMJENA PROIZVODNO - POSLOVNA - G
- POSLOVNA NAMJENA - P
- JAVNE ZELENE POVRŠINE Z1-javni park
- ZAŠTITNE ZELENE POVRŠINE Z4- zaštitno zelenilo
- TRG
- PROMET
- GRANICA KORIDORA
- KOLNIK
- OZNAKA PRESJEKA ULICE

- VODNOGOSPODARSKI SUSTAV**  
**VODOOPSKRBA**  
 postojeće / planirano
- GLAVNI VODOOPSKRBNI CJEVOVOD
  - GLAVNI VODOOPSKRBNI CJEVOVOD - IZMJESTA SE
  - OSTALI VODOOPSKRBNI CJEVOVOD
- ODVODNJA**  
**ODVODNJA - OTPADNE I OBORINSKE VODE**
- GLAVNI ODVODNI KANALI
  - OSTALI ODVODNI KANALI

rujan, 2016.

Županija: Varaždinska Grad: Varaždin	<b>GENERALNI URBANISTIČKI PLAN GRADA VARAŽDINA III IZMJENE I DOPUNE</b>	
Naziv prostornog plana: <b>MJEŠOVITA NAMJENA NA PODRUČJU SJEVERNO OD HALLEROVE ALEJE SA ELEMENTIMA UPU-a - VODNOGOSPODARSKI SUSTAV</b>		
Naziv kartografskog prikaza: Broj kartografskog prikaza: 4.5.(C) Odluka o izradi Izmjena i dopuna Generalnog urbanističkog plana Grada Varaždina "Službeni vjesnik Grada Varaždina" broj: 2/09, 7/12, 6/14 i 9/15	Mjerilo kartografskog prikaza: 1:2000 Odluka Gradskog vijeća o donošenju plana: "Službeni vjesnik Grada Varaždina" broj: 07/2016	
Javna rasprava: od 29.12.2015. do 12.01.2016. Ponovna javna rasprava: od 11.05.2016. do 18.05.2016.	Javno izlaganje: 07.01.2016. Javno izlaganje: 13.05.2016.	
Pečat tijela odgovornog za provođenje javne rasprave:	Odgovorna osoba za provođenje javne rasprave: Mario Sambolec, dipl.ing. geot.	
Pravna osoba / tijelo koje je izradilo plan: <b>URBANISTIČKI ZAVOD GRADA ZAGREBA d.o.o. ZAGREB, Ulica braće Domany 4</b>		
Pečat pravne osobe / tijela koje je izradilo plan:	Odgovorna osoba: Darijen Belec, dipl.ing.grad.	
Voditelj izrade plana: Zoran Hebar dipl. ing. arh.		
Stručni tim u izradi plana: 1. Zoran Hebar dipl. ing. arh. 2. Daliborka Pavlović aps. arh. 3. Goran Izetbegović dipl. ing prom. 4. Miroslav Šreng grad. teh.		
Pečat Gradskog vijeća:	Predsjednik Gradskog vijeća: Josip Hehet dipl.iur.	
Istovjetnost ovog prostornog plana s izvornikom ovjerava:	Pečat nadležnog tijela:	