



IDEJNO RJEŠENJE
CIKLOTURISTIČKE PRIHVATNE TOČKE U VARAŽDINU
/ infopunkt i garaža za bicikle /

Brakus d.o.o. / rujan 2015.

CIKLOTURISTIČKA PRIHVATNA TOČKA / infopunkt i garaža za bicikle

Grad Varaždin posebno je naglasio potrebu i smjer u razvoju cikloturizma u svojoj Strategiji razvoja turizma do 2020. godine.

Želja je usmjeriti cikloturiste prema gradskom središtu na razgledavanje svih znamenitosti gradske jezgre i ostalih znamenitosti u kontaktnoj zoni jezgre.

KONTEKST

Specifična kulturno-turistička ponuda grada Varaždina nije prilagođena cikloturizmu, a jedan od problema je i relativno slaba opremljenost gradskih biciklističkih staza/traka turističkom signalizacijom i interpretacijom. Osim toga, u varaždinskoj povijesnoj jezgri ne postoje ni informacijski punkt ni odmorište za cikloturiste, koji bi bili prilagođeni arhitektonskim specifičnostima te zaštićene spomeničke cjeline.

LOKACIJA

Parkiralište kod groblja uz Park Pape Ivana Pavla II
kč.br. 1601/4, k.o. Varaždin

KONCEPT

Ovim projektom razrađena je prihvatna točka koja će zadovoljiti očekivane potrebe cikloturista, privući ih u Varaždin i zadržati na određeno vrijeme.

Cikloturistima se nakon prijehata i dobivanja svih informacija otvara mogućnost izbora obilaska grada pješice ili na biciklu uz mogućnost ostavljanja prtljage u sigurnom box-u.

CIKLOTURISTIČKA PRIHVATNA TOČKA

Prihvatna točka sadrži mogućnost za sigurno ostavljanje bicikla, osvježanje, kratkotrajni odmor, mogućnost punjenja mobilnih telefona, GPS-a, tableta i sl., pružanje prometnih i turističkih informacija kao i drugih servisnih informacija (ambulanta, ljekarna, servis i dućani za bicikle...).

U projektu je predviđena mogućnost tuširanja te pranja odjeće i sanitarni čvor. Integriran je izvor energije iz obnovljivih izvora (solarni paneli).

Sadržaj cikloturističke točke:

- box-evi za sigurno zaključavanje bicikla
- klupe za odmor
- stalci za bicikle
- info sustav / tabla, karte
- punjači za mobilne uređaje / telefoni, GPS, tablet, laptop...
- video nadzor
- tuš kabina, umivaonik s perilicom i sušilicom rublja
- zbrinjavanje otpada

Napajanje strujom iz solarnog sustava (struja i topla voda)

OPIS I PROCJENA TROŠKOVA

Cikloturistička prihvatna točka sastoji se od zatvorenog dijela sa box-evima za bicikle i sanitarnim čvorom, te nadstrešnicom s pratećom urbanom i tehnološkom opremom. Zauzima površinu od cca 15,0x5,0m, odnosno 75,0m².

Box-evi za spremanje i zaključavanje bicikala i prtljage dimenzija su 200x100cm, visine 160cm. Ukupno je 10 komada, sveukupne tlocrtne površine 20m². Uz box-eve smješten je sanitarni sklop koji se sastoji od 3 odvojene prostorije sa zasebnim ulazima; prostorija za tuširanje, toalet, prostorija za pranje i sušenje rublja. Ispred navedenih zatvorenih prostorija prostire se nadstrešnica čelične konstrukcije i transparentnog staklenog pokrova na čeličnoj potkonstrukciji. Ispod nadstrešnice smještena je klupa duljine 4,0m sa info tablom (karte, turističke, servisne i druge potrebne informacije), četiri "U" držača za bicikle, koševi za smeće, te na posebno osiguranom mjestu punjači za mobilitel, GPS, tablet, laptop i sl. Nadzor prostora je potrebno osigurati video kamerama. Na krovu sanitarnog sklopa smješta se spremnik potrošne tople vode u kombinaciji solarnog kolektora i grijača, a na krovu box-eva za bicikle smještaju se solarni elektro paneli kao dodatni izvor struje uz priključak na postojeću električnu mrežu.

Osim navedene cikloturističke prihvatne točke, potrebno je kvalitetno urediti 4 dodatna parkinga u užem centru grada na javnim površinama dimenzija cca 6,0x3,0m na koje se postavljaju grupe po 4 "U" držača za bicikl, koji omogućuju najsigurnije parkiranje i zaključavanje bicikla.

639 000 kn

Potrebno je postaviti dodatnu signalizacija za usmjeravanje cikloturista prilikom ulaska u grad Varaždin na navedenim lokacijama:

- 1/ križanje u Turčinu iz pravca Zagreba
- 2/ silazak s rute Drava Mura bike kod kinološkog društva
- 3/ dravski most iz smjera Međimurja
- 4/ Optujska ulica iz pravca Slovenije
- 5/ iz pravca Koprivnice
- 6/ iz pravca Ivanca na rotoru kod Šanjeka

63 900 kn

UKUPNO:		702 900 kn
	+ pdv 25%	175 725 kn

PROCJENA TROŠKOVA UKUPNO: 878 625 kn

VARAŽDIN



građevina: CIKLOTURISTIČKA PRIHVATNA TOČKA
lokacija: kč.br. 1601/4, k.o. Varaždin, Parkiralište uz Park Pape Ivana Pavla II, Ulica Ratimira Hercega (22), Varaždin

br.pr.141/15
str. 04

Halerova aleja

**CIKLOTURISTIČKA
PRIHVATNA
TOČKA**

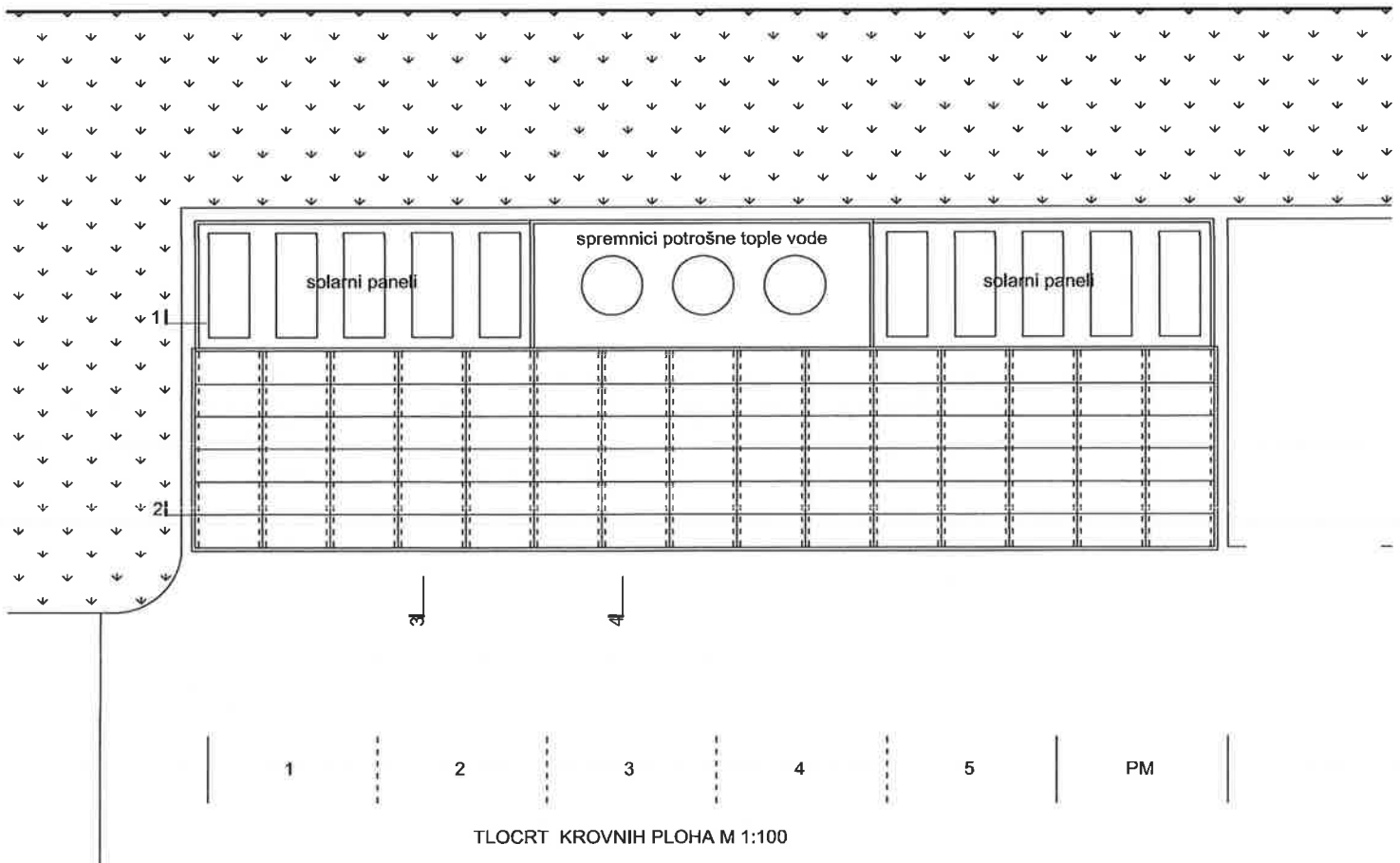
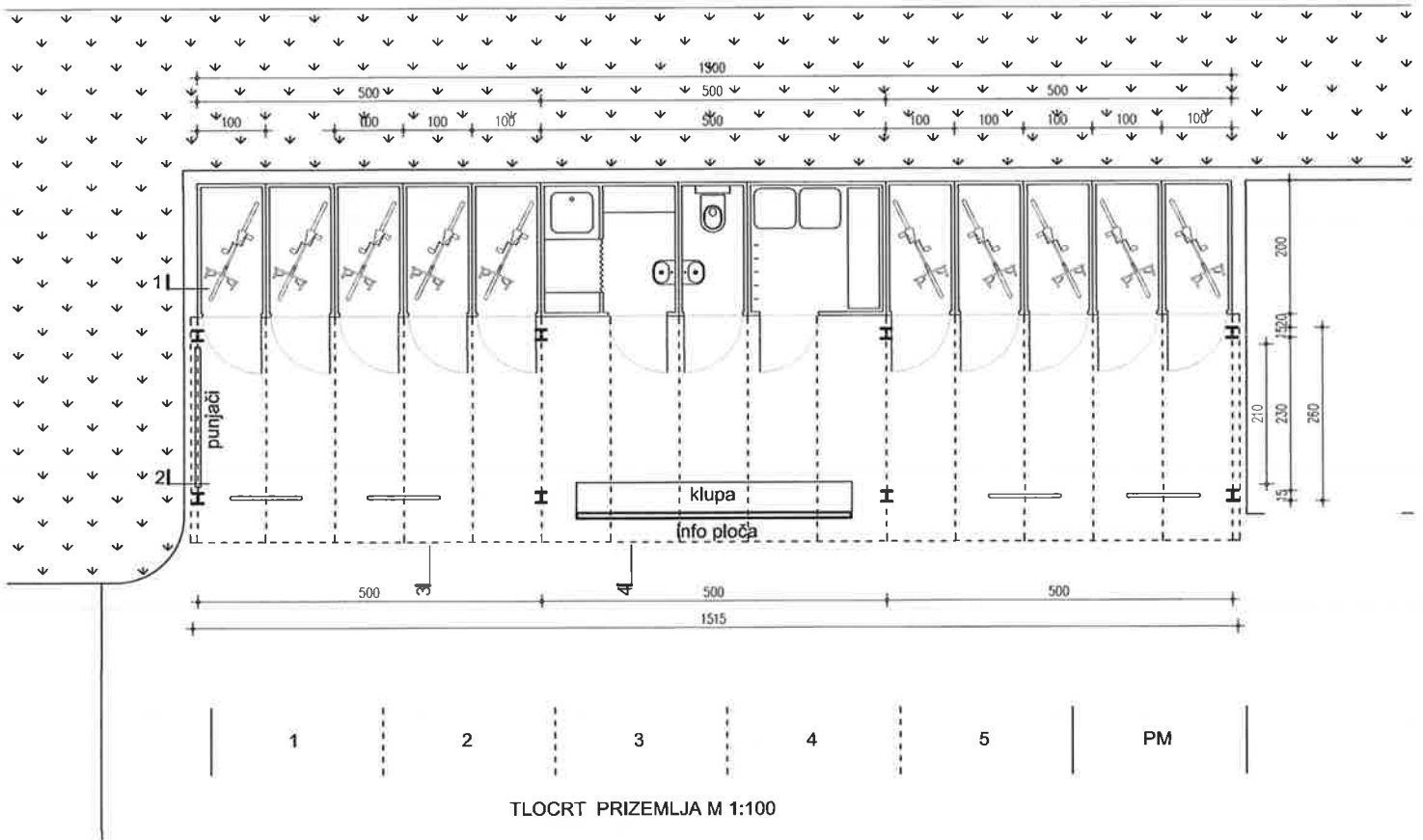
građevina: CIKLOTURISTIČKA PRIHVATNA TOČKA
lokacija: kč.br. 1601/4, k.o. Varaždin, Parkiralište uz Park Pape Ivana Pavla II, Ulica Ratimira Hercega (22), Varaždin

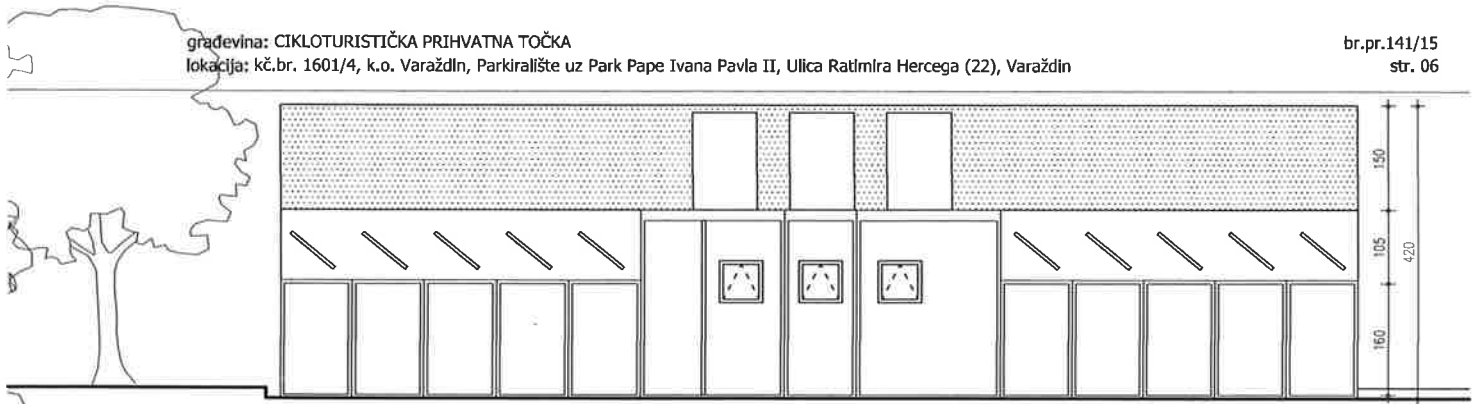
br.pr.141/15
str. 04

Ul. Ratimira Hercega

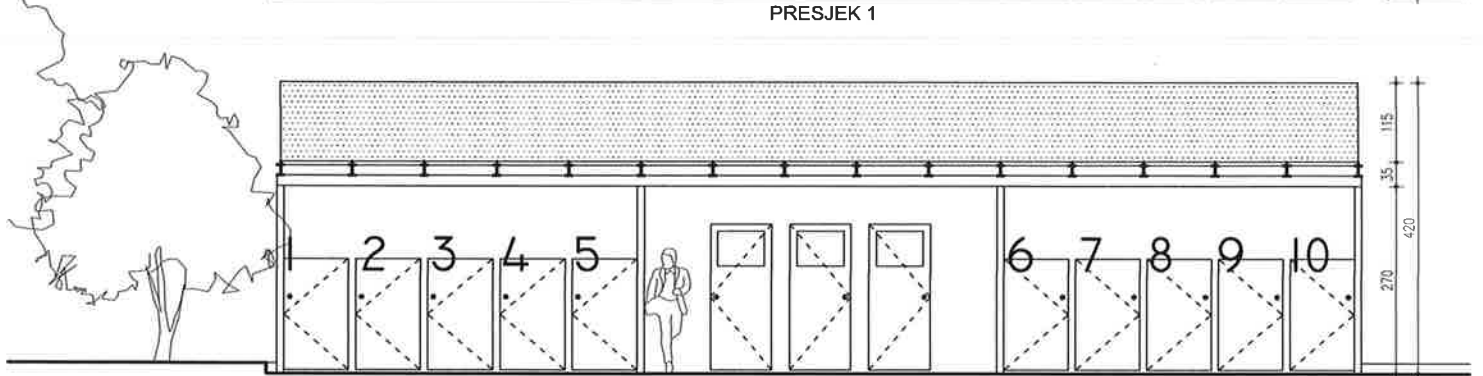
projektanti: Zoran Brakus dipl.ing.arh., Kristina Štrkoc mag.ing.arh.
www.brakus.hr

glavni projektant: Zoran Brakus dipl.ing.arh.
rujan, 2015.

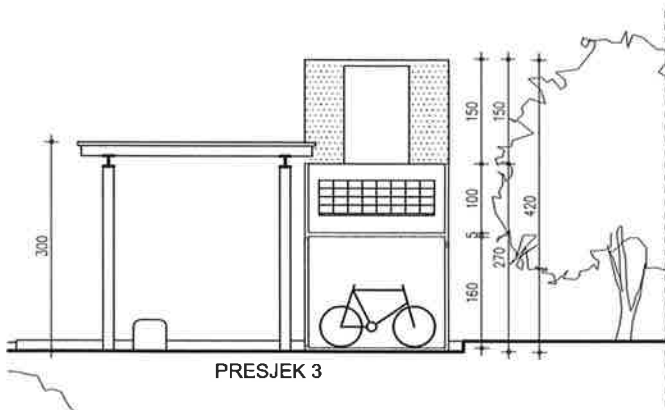




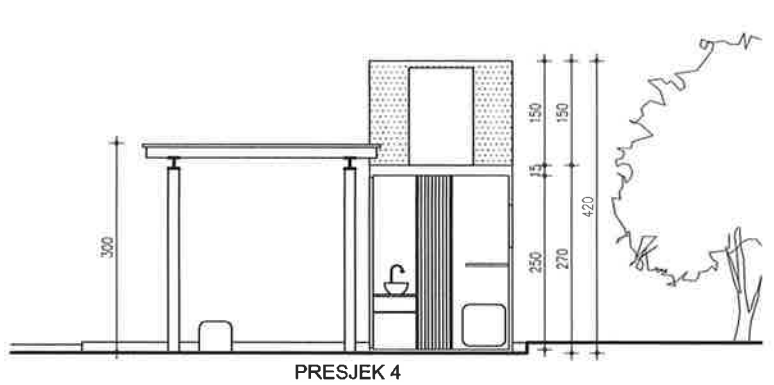
PRESJEK 1



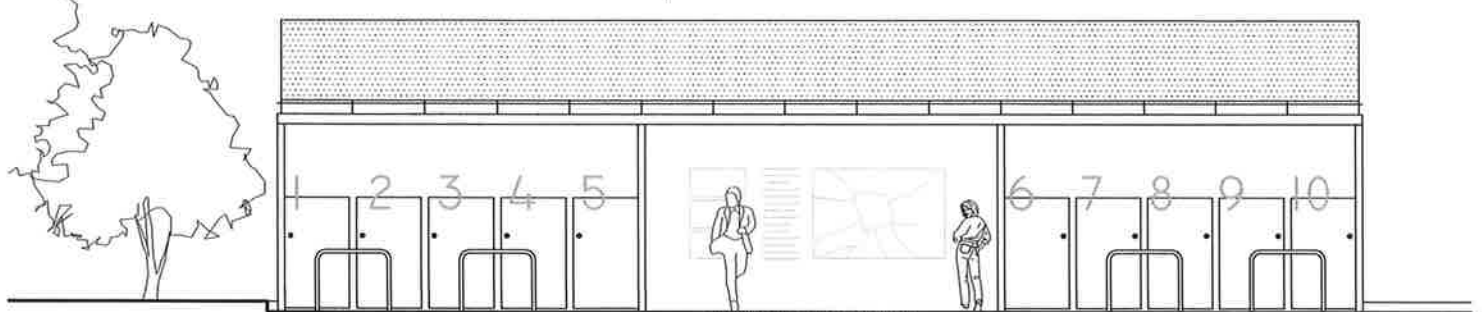
PRESJEK 2



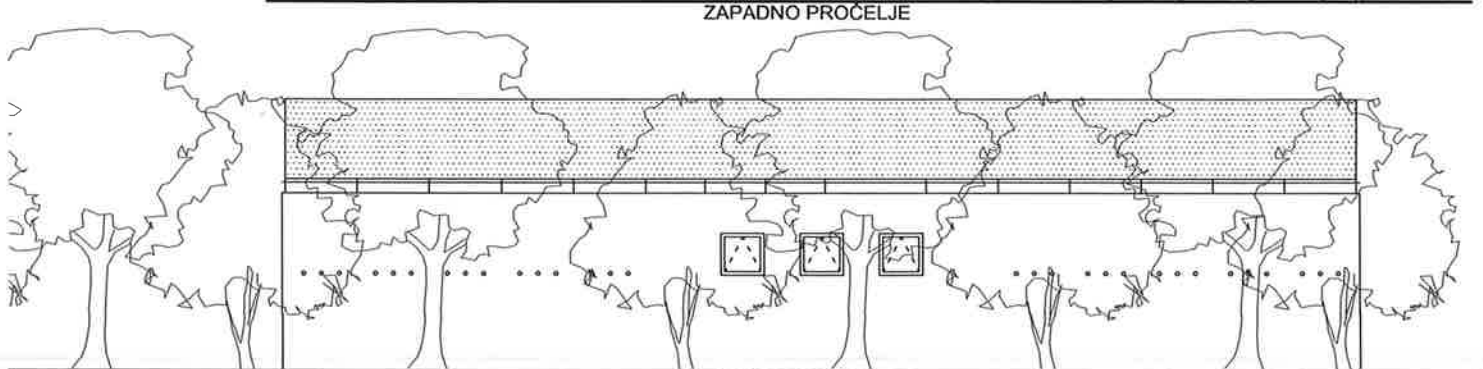
PRESJEK 3



PRESJEK 4



ZAPADNO PROČELJE



ISTOČNO PROČELJE

