

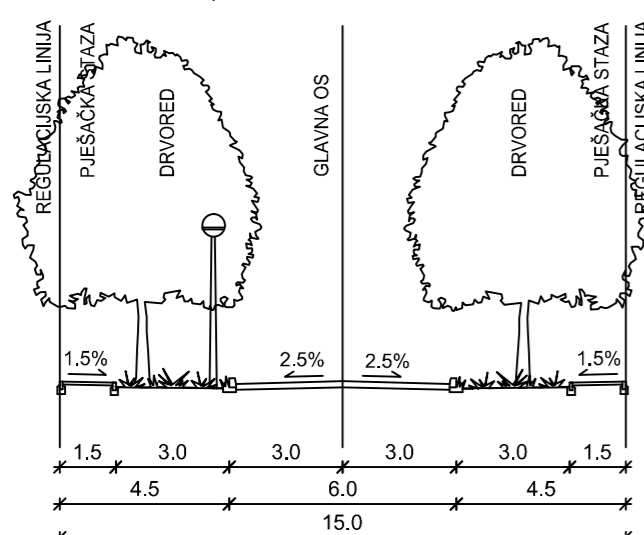
POPREČNI PRESJECI ULICA M=1:200

TUMAČ PLANSKOG ZNAKOVLJA

- k - površina kolnika
- n - površina nogostupa
- bs - biciklistička staza
- z - površine visokog i/ili niskog zelenila
- K - pojas odvodnje
- V - pojas vodoopskrbe
- P - pojas plinoopskrbe
- E - pojas elektroopskrbe
- EK - pojas elektroničkih komunikacija

PRESJEK A-A

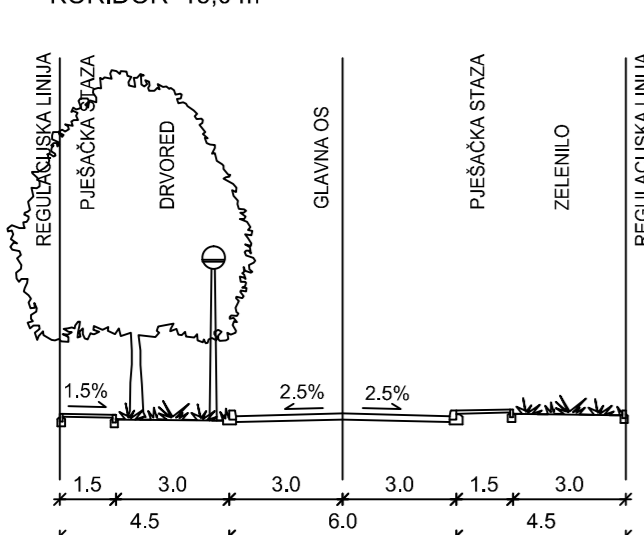
KORIDOR 15,0 m



RASPORED POVRŠINA U OSNOVNOJ RAZINI KORIDORA		n	z	k	z	n
EK		0.6	2.90	1.00	3.00	1.00
RASPORED POJASA VODOVA KOM. INF. PO VRSTAMA						
ŠIRINE POJASA I MEĐURAZMACI		0.6	2.90	1.00	3.00	1.00

PRESJEK B-B

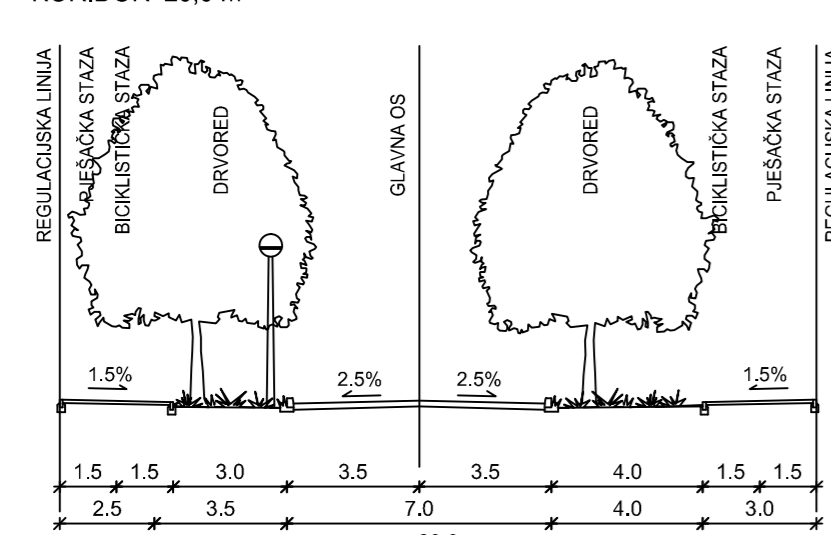
KORIDOR 15,0 m



RASPORED POVRŠINA U OSNOVNOJ RAZINI KORIDORA		n	z	k	z	n
EK		0.6	2.90	1.00	3.00	1.00
RASPORED POJASA VODOVA KOM. INF. PO VRSTAMA						
ŠIRINE POJASA I MEĐURAZMACI		0.6	2.90	1.00	3.00	1.00

PRESJEK C-C

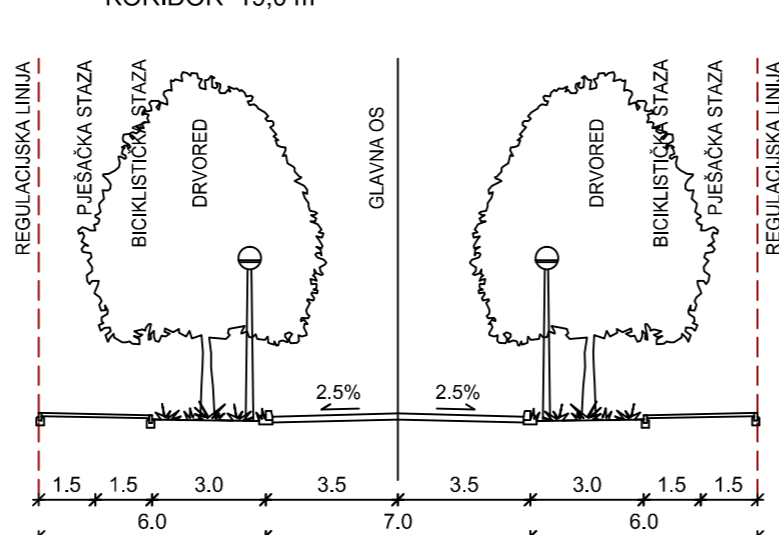
KORIDOR 20,0 m



RASPORED POVRŠINA U OSNOVNOJ RAZINI KORIDORA		n	bs	z	k	z	bs	n
EK		1.00	4.00	1.00	3.50	2.00	1.00	1.00
RASPORED POJASA VODOVA KOM. INF. PO VRSTAMA								
ŠIRINE POJASA I MEĐURAZMACI		1.00	4.00	1.00	3.50	2.00	1.00	1.00

PRESJEK D-D

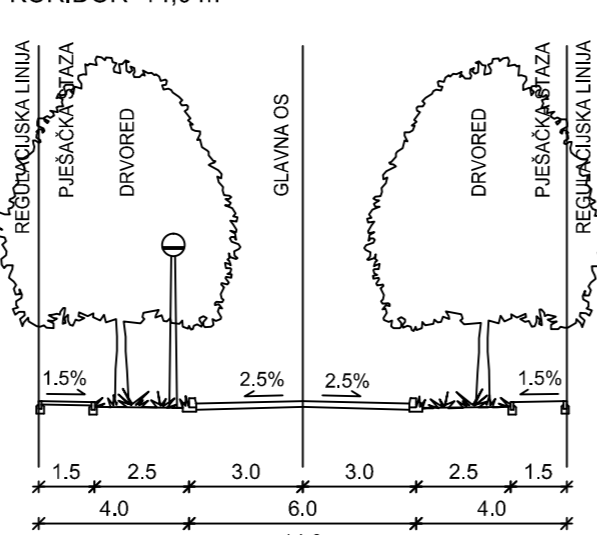
KORIDOR 19,0 m



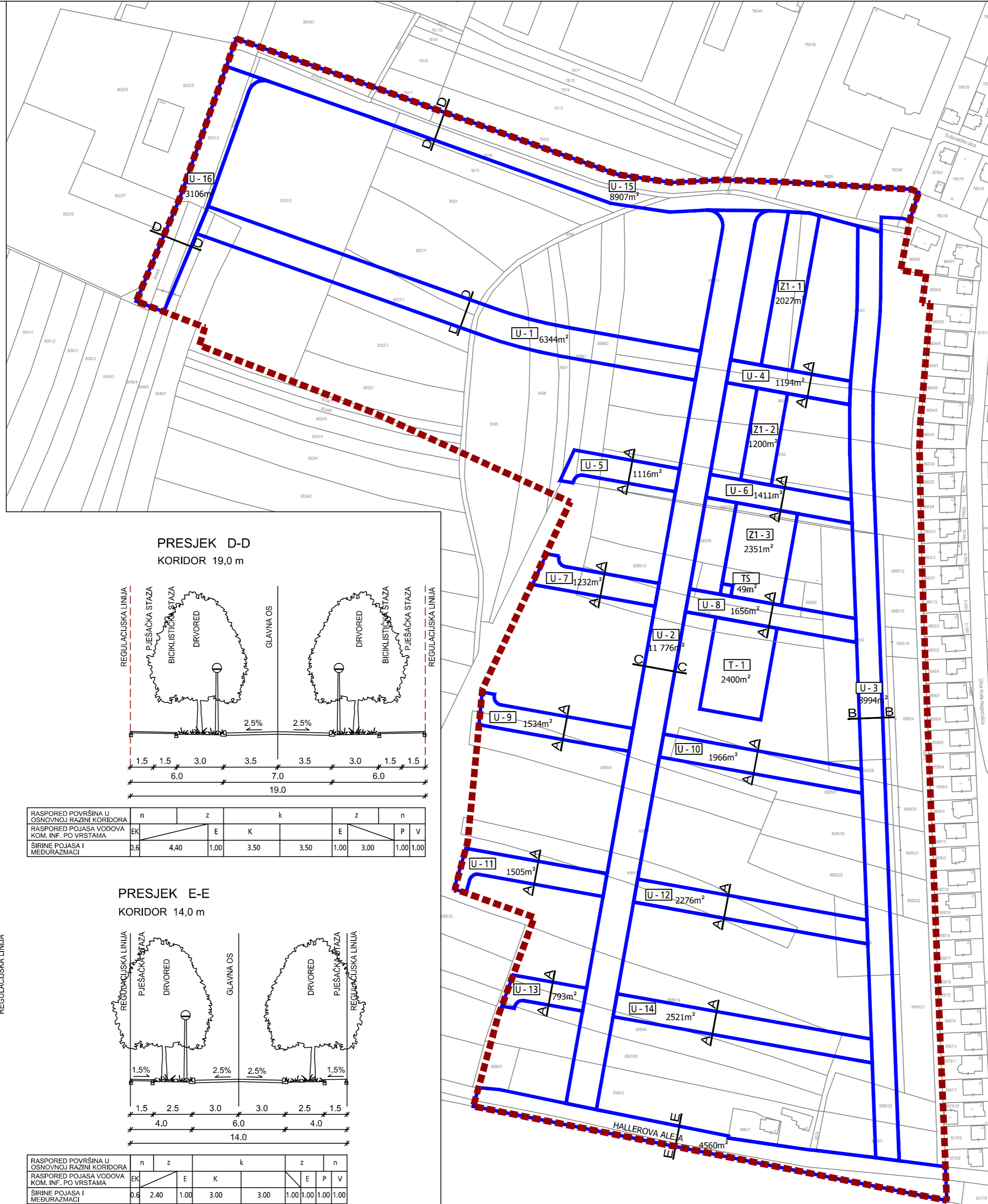
RASPORED POVRŠINA U OSNOVNOJ RAZINI KORIDORA		n	z	k	z	n
EK		0.6	4.40	1.00	3.50	1.00
RASPORED POJASA VODOVA KOM. INF. PO VRSTAMA						
ŠIRINE POJASA I MEĐURAZMACI		0.6	4.40	1.00	3.50	1.00

PRESJEK E-E

KORIDOR 14,0 m



RASPORED POVRŠINA U OSNOVNOJ RAZINI KORIDORA		n	z	k	z	n
EK		0.6	2.40	1.00	3.00	1.00
RASPORED POJASA VODOVA KOM. INF. PO VRSTAMA						
ŠIRINE POJASA I MEĐURAZMACI		0.6	2.40	1.00	3.00	1.00



TUMAČ PLANSKOG ZNAKOVLJA PRIJEDLOG PARCELACIJE

- GRANICA OBUHVATA
- GRANICA GRAĐEVNE ČESTICE
- BROJ GRAĐEVNE ČESTICE JAVNIH ZELENIH POVRŠINA
- BROJ GRAĐEVNE ČESTICE ULICE
- GRAĐEVNA ČESTICA TRGA
- GRAĐEVNA ČESTICA TRAFOSTANICE
- POVRŠINA GRAĐEVNE ČESTICE
- OZNAKA PRESJeka ULICE

travanj, 2016.

Županija: Grad:	Varaždinska Varaždin
Naziv prostornog plana: GENERALNI URBANISTIČKI PLAN GRADA VARAŽDINA III. IZMJENE I DOPUNE - prijedlog za 2. javnu raspravu -	
Naziv kartografskog prikaza: MJEŠOVITA NAMJENA NA PODRUČJU SJEVERNO OD HALLEROVE ALEJE SA ELEMENTIMA UPU-a - PARCELACIJA	
Broj kartografskog prikaza: Odluka o izradi Izmjena i dopuna Generalnog urbanističkog plana Grada Varaždina "Službeni vjesnik Grada Varaždina" broj: 2/09, 7/12, 6/14 i 9/15	4.5.(E) Mjerilo kartografskog prikaza: 1:2000 Odluka Gradskog vijeća o donošenju plana: "Službeni vjesnik Grada Varaždina" broj:
Javna rasprava (datum objave):	Javni uvid:
Pečat tijela odgovornog za provođenje javne rasprave:	Odgovorna osoba za provođenje javne rasprave: Mario Sambolec, dipl.ing. geot.
Pravna osoba / tijelo koje je izradilo plan: URBANISTIČKI ZAVOD GRADA ZAGREBA d.o.o. ZAGREB, Ulica braće Domany 4	
Pečat pravne osobe / tijela koje je izradilo plan:	Odgovorna osoba: Darijen Belec, dipl.ing.grad.
Voditelj izrade plana: Zoran Hebar dipl. ing. arh.	
Stručni tim u izradi plana: 1. Zoran Hebar dipl. ing. arh. 2. Daliborka Pavlović aps. arh. 3. Goran Izetbegović dipl. ing. prom. 4. Miroslav Šreng grad. teh.	
Pečat Gradskog vijeća:	Predsjednik Gradskog vijeća: Josip Hehet dipl.iur.
Istovjetnost ovog prostornog plana s izvornikom ovjerava:	Pečat nadležnog tijela: