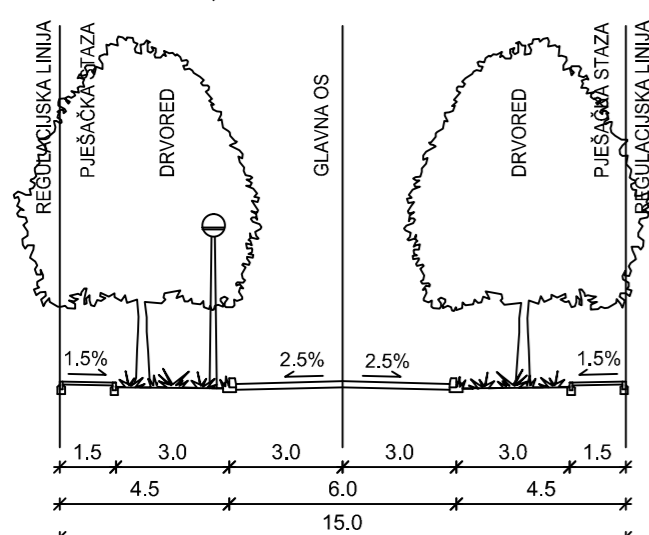


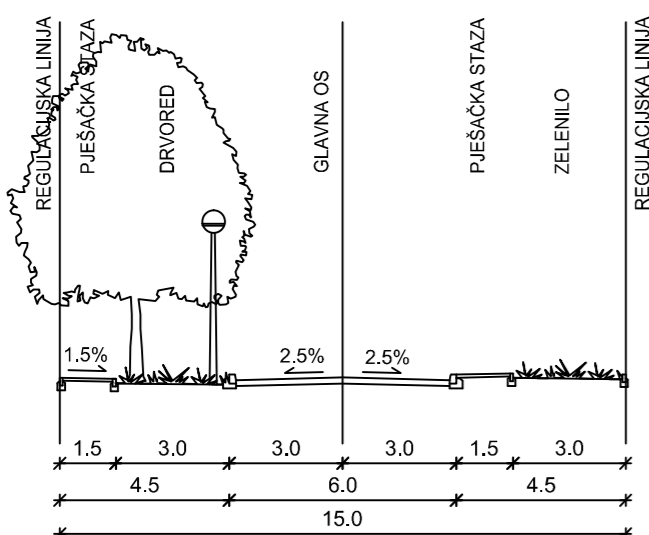
**POPREČNI PRESJECI ULICA M=1:200**  
**TUMAČ PLANSKOG ZNAKOVLJA**  
**k** - površina kolnika  
**n** - površina nogostupa  
**bs** - biciklistička staza  
**z** - površine visokog i/ili niskog zelenila  
**K** - pojas odvodnje  
**V** - pojas vodoopskrbe  
**P** - pojas plinoopskrbe  
**E** - pojas elektroopskrbe  
**EK** - pojas elektroničkih komunikacija

**PRESJEK A-A**  
 KORIDOR 15,0 m



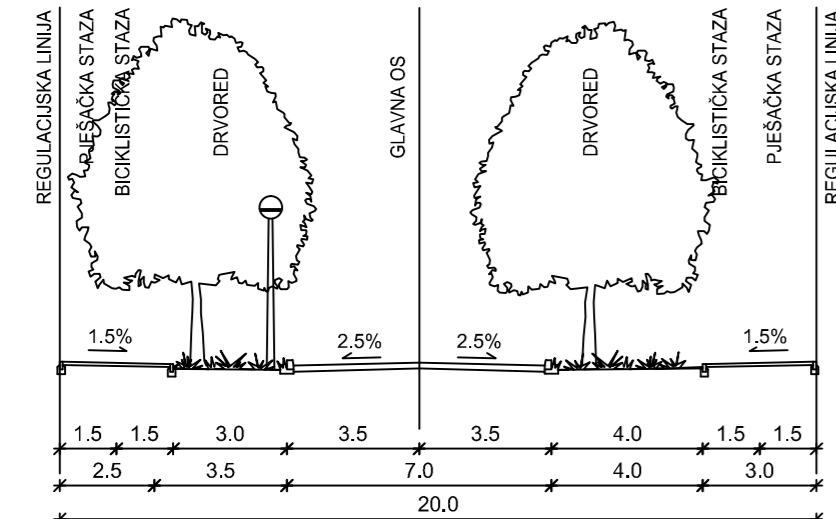
RASPORED POVRŠINA U OSNOVNOJ RAZINI KORIDORA		n	z	k		z	n
RASPORED POJASA VODOVA KOM. INF. PO VRSTAMA		EK	E	K	E	P	V
ŠIRINE POJASA I MEĐURAZMACI		0,6	2,90	1,00	3,00	3,00	1,50
							1,00

**PRESJEK B-B**  
 KORIDOR 15,0 m



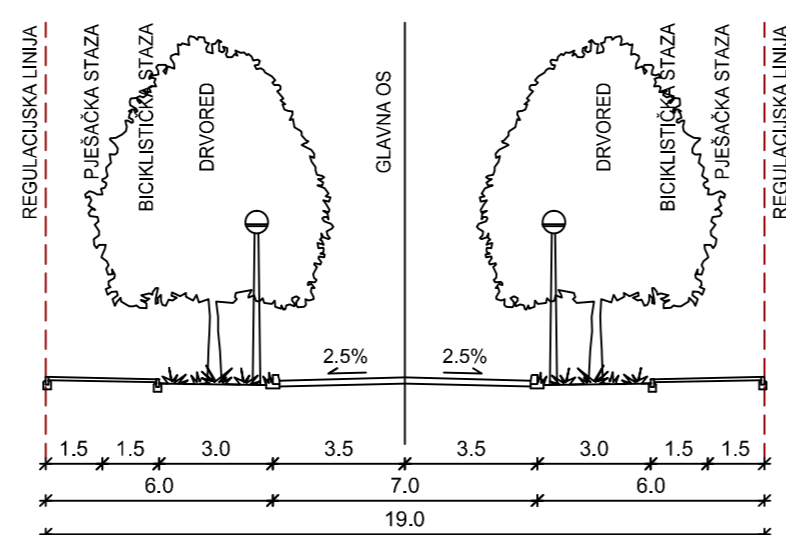
RASPORED POVRŠINA U OSNOVNOJ RAZINI KORIDORA		n	z	k		z	n
RASPORED POJASA VODOVA KOM. INF. PO VRSTAMA		EK	E	K	E	P	V
ŠIRINE POJASA I MEĐURAZMACI		0,6	2,90	1,00	3,00	1,50	1,00
						1,00	1,00

**PRESJEK C-C**  
 KORIDOR 20,0 m



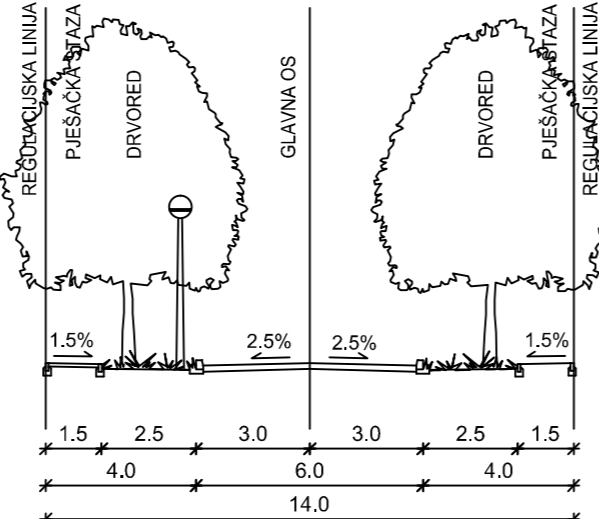
RASPORED POVRŠINA U OSNOVNOJ RAZINI KORIDORA		n	bs	z	k		z	bs	n
RASPORED POJASA VODOVA KOM. INF. PO VRSTAMA		EK	E	K	E	V	P	V	
ŠIRINE POJASA I MEĐURAZMACI		1,00	4,00	1,00	3,50	3,50	2,00	1,00	1,00

**PRESJEK D-D**  
 KORIDOR 19,0 m



RASPORED POVRŠINA U OSNOVNOJ RAZINI KORIDORA		n	z	k		z	n
RASPORED POJASA VODOVA KOM. INF. PO VRSTAMA		EK	E	K	E	P	V
ŠIRINE POJASA I MEĐURAZMACI		0,6	4,40	1,00	3,50	3,50	1,00
						3,00	1,00

**PRESJEK E-E**  
 KORIDOR 14,0 m



RASPORED POVRŠINA U OSNOVNOJ RAZINI KORIDORA		n	z	k		z	n
RASPORED POJASA VODOVA KOM. INF. PO VRSTAMA		EK	E	K	E	P	V
ŠIRINE POJASA I MEĐURAZMACI		0,6	2,40	1,00	3,00	3,00	1,00
						1,00	1,00



**TUMAČ PLANSKOG ZNAKOVLJA NAMJENA I KORISTENJE PROSTORA**

- |  |  |  |        |  |                       |
|--|--|--|--------|--|-----------------------|
|  | GRANICA OBUHVATA                               |  | PROMET |  | GRANICA KORIDORA      |
|  | MJEŠOVITA NAMJENA - M                          |  |        |  | KOLNIK                |
|  | POSLOVNA NAMJENA - P                           |  |        |  | OZNAKA PRESJeka ULICE |
|  | JAVNE ZELENE POVRŠINE Z1-javni park            |  |        |  |                       |
|  | ZAŠTITNE ZELENE POVRŠINE Z4- zaštitno zelenilo |  |        |  |                       |
|  | TRG  |  |        |  |                       |
- INFRASTRUKTURNI SUSTAVI**  
**ENERGETSKI SUSTAV**  
**PLINOOPSKRBNI SUSTAV**
- postojeće / planirano
- |  |   |
|--|---|
|  | OPSKRBNI ST PLINOVOD  |
|  | DALEKOVOD 110kV   |
|  | SREDNENAPONSKI I NISKONAPONSKI KABELI I KABELI JAVNE RASVJETE |
|  | ZRAČNI DALEKOVOD 10 kV  |
|  | ZRAČNI DALEKOVOD 10 kV - DEMONTIRA SE                         |
|  | TRAFOSTANICA 10(20)/0,4 kV                                    |

travanj, 2016.

Županija: Varaždinska Grad: Varaždin	<b>GENERALNI URBANISTIČKI PLAN GRADA VARAŽDINA III. IZMJENE I DOPUNE - prijedlog za 2. javnu raspravu -</b>	
<b>MJEŠOVITA NAMJENA NA PODRUČJU SJEVERNO OD HALLEROVE ALEJE SA ELEMENTIMA UPU-a - ENERGETSKI SUSTAVI SUSTAV</b>		
Broj kartografskog prikaza: 4.5.(D)	Mjerilo kartografskog prikaza: 1:2000	
Odluka o izradi Izmjena i dopuna Generalnog urbanističkog plana Grada Varaždina "Službeni vjesnik Grada Varaždina" broj: 2/09, 7/12, 6/14 i 9/15		Odluka Gradskog vijeća o donošenju plana: "Službeni vjesnik Grada Varaždina" broj:
Javna rasprava (datum objave):	Javni uvid:	
Pečat tijela odgovornog za provođenje javne rasprave:	Odgovorna osoba za provođenje javne rasprave: Mario Sambolec, dipl.ing. geot.	
Pravna osoba / tijelo koje je izradilo plan: <b>URBANISTIČKI ZAVOD GRADA ZAGREBA d.o.o. ZAGREB, Ulica braće Domany 4</b>		
Pečat pravne osobe / tijela koje je izradilo plan:	Odgovorna osoba: Darijen Belec, dipl.ing.grad.	
Voditelj izrade plana: Zoran Hebar dipl. ing. arh.		
Stručni tim u izradi plana: 1. Zoran Hebar dipl. ing. arh. 2. Daliborka Pavlović aps. arh. 3. Goran Izetbegović dipl. ing prom. 4. Miroslav Šreng grad. teh.		
Pečat Gradskog vijeća:	Predsjednik Gradskog vijeća: Josip Hehet dipl.iur.	
Istovjetnost ovog prostornog plana s izvornikom ovjerava:	Pečat nadležnog tijela:	