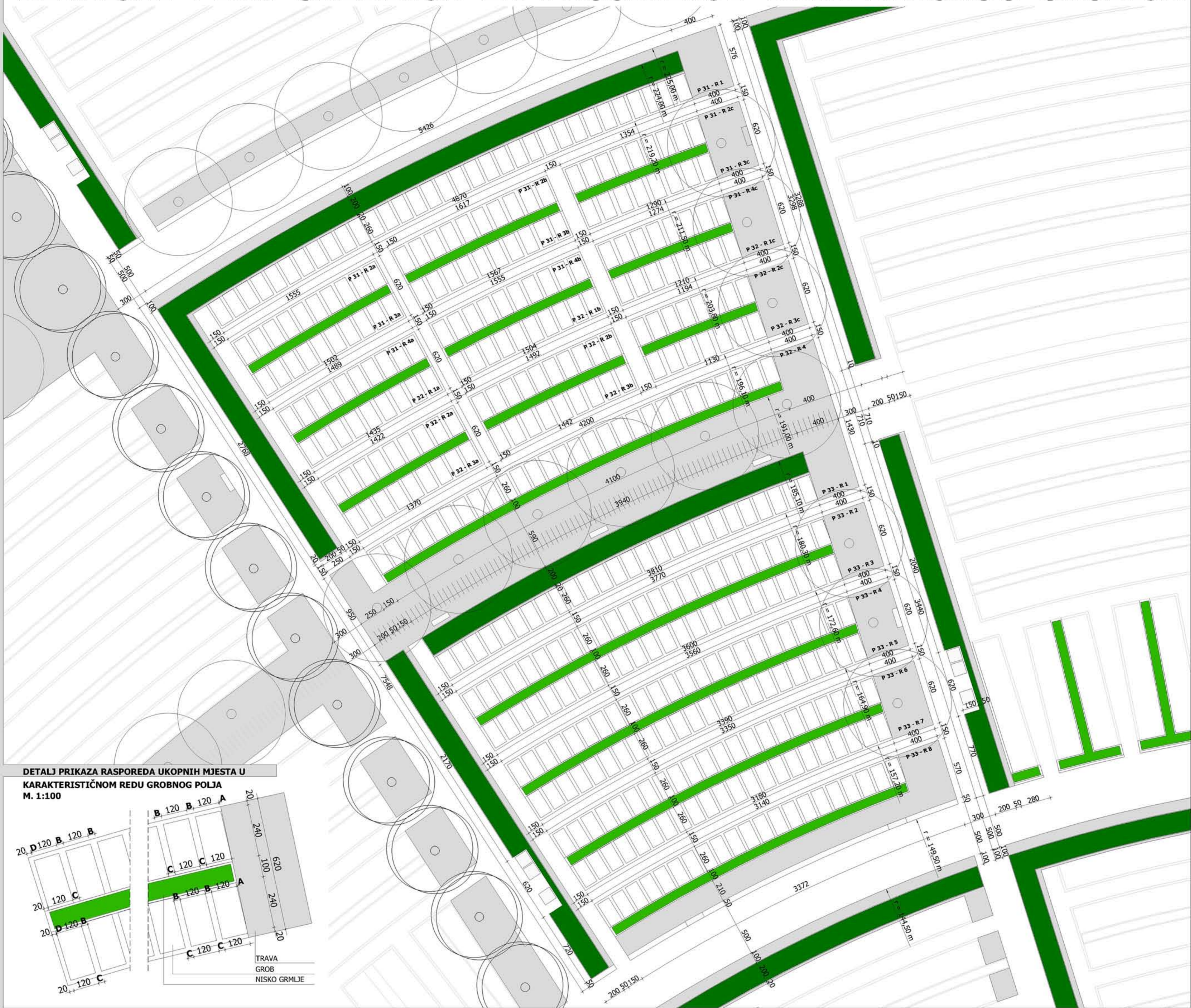
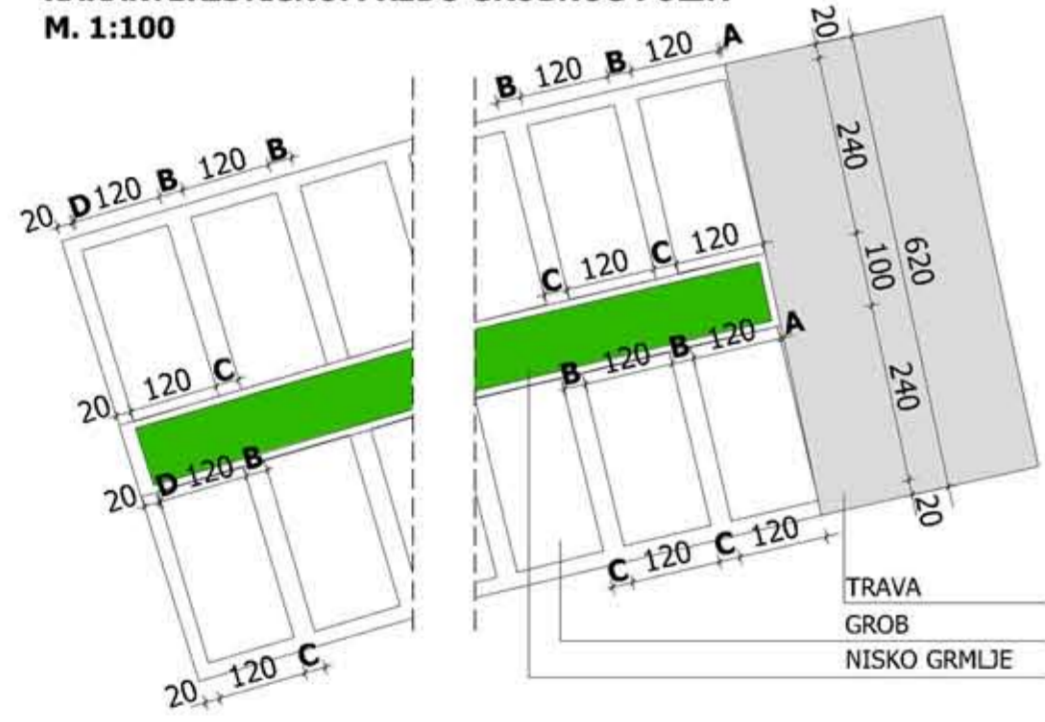


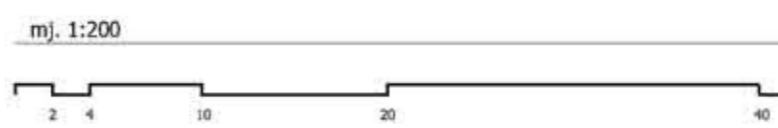
DETALJNI PLAN UREĐENJA ZA PROŠIRENJE VARAŽDINSKOG GROBLJA



DETALJ PRIKAZA RASPOREDA UKOPNIH MJESTA U KARAKTERISTIČNOM REDU GROBNOG POLJA M. 1:100



| POLJE | RED | OZNAKA | OTKLONI | | | | UKOP | BR. MJ. | POLJE | RED | OZNAKA | OTKLONI | | | | UKOP | BR. MJ. |
|-------------|-------------|-------------|-------------|--------|--------|--------|---------------|-------------|-------------|-------------|------------|-------------|------------|--------|--------|---------------|---------|
| | | | A (cm) | B (cm) | C (cm) | D (cm) | | | | | | A (cm) | B (cm) | C (cm) | D (cm) | | |
| 31 | 1 | P 31 - R 1 | 10,00 | 29,50 | 28,00 | 3,50 | ZEMLJANI GROB | 33 | 33 | 1 | P 33 - R 1 | 12,00 | 29,00 | 27,00 | 4,50 | ZEMLJANI GROB | 26 |
| | | P 31 - R 2a | 1,00 | 34,00 | 32,00 | 4,50 | | 10 | | | 2 | P 33 - R 2 | 12,00 | 30,00 | 28,00 | | 4,50 |
| | 2 | P 31 - R 2b | 1,00 | 41,00 | 39,50 | 2,00 | | 10 | | 3 | P 33 - R 3 | 12,50 | 33,00 | 31,00 | 4,50 | | 24 |
| | | P 31 - R 2c | 10,00 | 30,00 | 28,50 | 2,00 | | 9 | | | 4 | P 33 - R 4 | 12,50 | 28,00 | 26,00 | | 5,00 |
| | 3 | P 31 - R 3a | 2,00 | 31,00 | 29,50 | 3,50 | | 10 | | 5 | | P 33 - R 5 | 13,50 | 30,00 | 28,00 | | 4,50 |
| | | P 31 - R 3b | 1,00 | 38,00 | 36,50 | 2,00 | | 10 | | | 6 | P 33 - R 6 | 13,50 | 32,00 | 30,00 | | 5,00 |
| | 4 | P 31 - R 4a | 1,00 | 27,00 | 25,00 | 4,50 | | 10 | | 7 | | P 33 - R 7 | 14,00 | 27,00 | 25,00 | | 5,00 |
| | | | P 31 - R 4b | 1,00 | 34,00 | 32,00 | | 2,00 | | | 10 | 8 | P 33 - R 8 | 14,00 | 29,00 | | 27,00 |
| P 31 - R 4c | | 11,00 | 40,00 | 38,00 | 1,00 | 8 | 32 | 1 | P 32 - R 1a | | 2,00 | | 41,50 | 39,50 | 3,50 | ZEMLJANI GROB | 9 |
| | | P 32 - R 1b | 1,00 | 31,00 | 29,50 | 2,00 | | | 10 | | 2 | P 32 - R 2a | 1,00 | 37,00 | 35,00 | | 4,50 |
| 2 | P 32 - R 1c | 10,00 | 35,00 | 33,00 | 2,00 | 8 | | P 32 - R 2b | 1,00 | 27,50 | | 25,50 | 2,00 | 10 | | | |
| | P 32 - R 2c | 11,00 | 28,50 | 27,00 | 1,00 | 8 | | | 3 | P 32 - R 3a | 2,00 | 33,00 | 31,00 | 3,50 | 9 | | |
| 3 | P 32 - R 3b | 1,00 | 42,50 | 40,50 | 2,00 | 9 | 4 | P 32 - R 3c | | 11,00 | 47,00 | 45,00 | 2,00 | 7 | | | |
| | P 32 - R 4 | 11,00 | 29,50 | 28,00 | 4,50 | 28 | | | | | | | | | | | |



| GRAD VARAŽDIN | |
|--|--|
| Grad: | DETALJNI PLAN UREĐENJA ZA PROŠIRENJE VARAŽDINSKOG GROBLJA |
| Naziv plana: | DETALJNI PLAN UREĐENJA I ORGANIZACIJE 31., 32. I 33. GROBNOG POLJA |
| Broj kartografskog prikaza: | 7.5. |
| Broj kartografskog priloga: | Mjerilo kartografskog priloga: 1:200 |
| Program mjera za unapređenje stanja u prostoru Grada Varaždina (Službeni vjesnik Grada Varaždina broj 8/06): | Odluka gradskog vijeća Grada Varaždina o donošenju Detaljnog plana (SVGJ broj 7/08) |
| Javna rasprava - datum objave: 12.02.2008. | Javni uvid održan od 25.02.2008. do 26.03.2008. |
| Pečat tijela odgovornog za provođenje javne rasprave: | Odgovorna osoba za provođenje javne rasprave: Marijan Bakulić, dipl. prav. |
| Suglasnost na Plan prema čl. 94 Zakona o prostornom uređenju i gradnji (NB br.76/07): | Odgovorna osoba: Prof. dr. sc. Sonja Jurković, dipl. ing. arh. |
| 1. Helijske Ing. sav. za prost. uređ. Var. žup. Kri. 350-02/07-01/19; 2. Helijske MPP-a, politička uprava Varaždina, Br. 311-04-04/7-2043/2-2008; 3. Suglasnost Odbora uprave za zaštitu i spomenike, Područni ured za zaštitu i spomenike Kri. 350-02/07-01/07; 4. Suglasnost Uprave za zaštitu kult. baštine, Konz. odjel u Varaždinu Kri. 812-08/07-18/2526 | Projektanti komunalne infrastrukture: 1. Jagoda Bistrovic, 'Varkom' d.d. |
| Pravna osoba / tijelo koje je izradilo Plan: Svrstani tim u izradi Plana: 1. Prof. dr. sc. Sonja Jurković, dipl. ing. arh. 2. Tatjana Peraković, dipl. ing. arh. 3. Sanja Gašparović, dipl. ing. arh. | Pečat odgovorne osobe: Prof. dr. sc. Sonja Jurković, dipl. ing. arh. |
| Pečat pravne osobe/tijela koje je izradilo Plan: | Pečat odgovorne osobe: |
| Predstojnik Zavoda: Doc. dr. sc. Jesenko Horvat, dipl. ing. arh. Koordinator Plana i glavni planer: Prof. dr. sc. Sonja Jurković, dipl. ing. arh. | Pečat gradskog vijeća Grada Varaždina: Predsjednica Gradskog vijeća Grada Varaždina: |
| Istovjetnost ovog Plana s izvornikom ovjera: | Imr. sc. Dubravka Kanoti, dipl. oec. vr. Pečat nadležnog tijela: |
| Marijan Bakulić, dipl. prav. | |

DETALJNI PLAN UREĐENJA ZA PROŠIRENJE VARAŽDINSKOG GROBLJA
DETALJNI PLAN UREĐENJA I ORGANIZACIJE 31., 32. I 33. GROBNOG POLJA

BRJ KARTOGRAFSKOG PRIKAZA:
7.5.