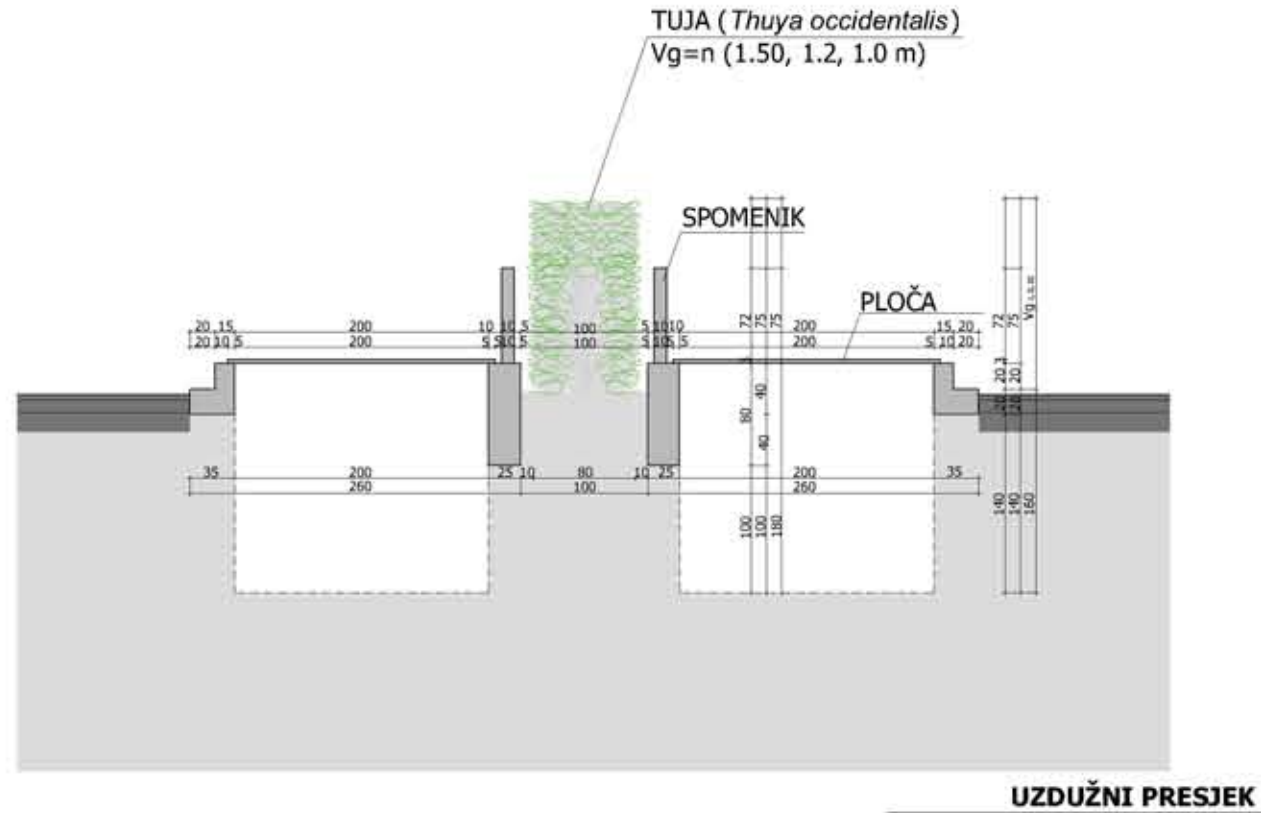
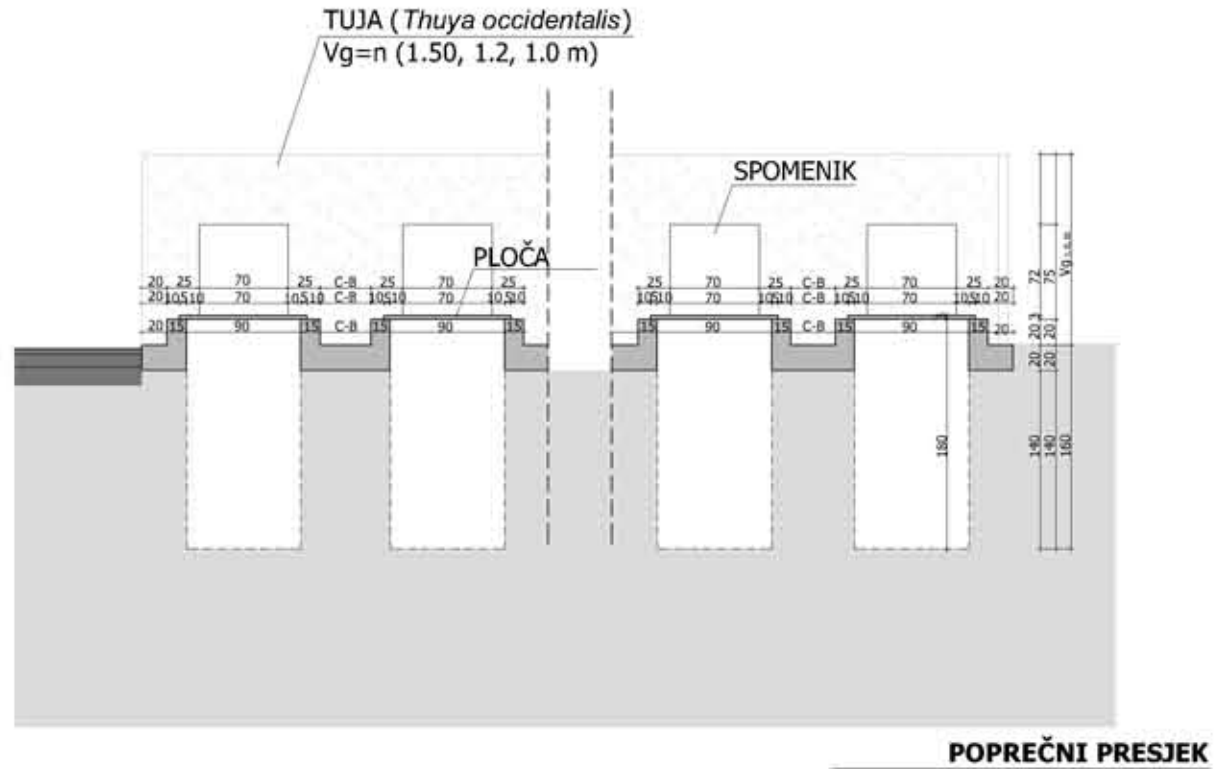
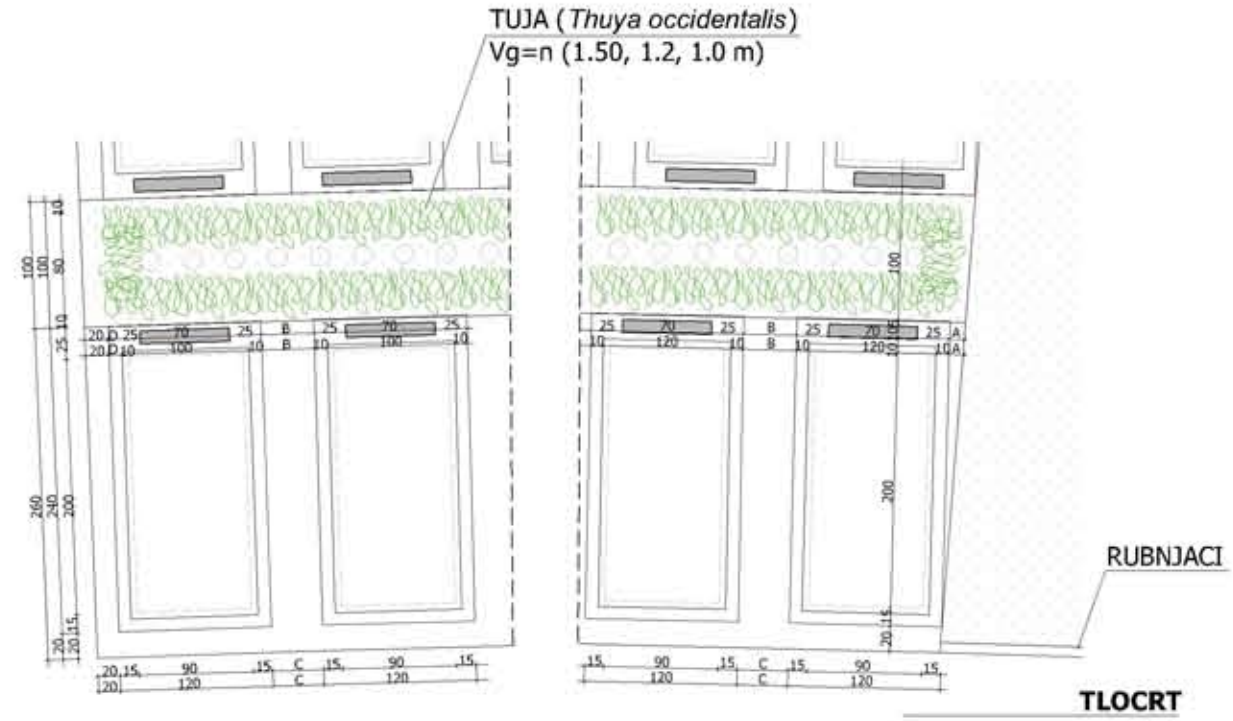


DETALJNI PLAN UREĐENJA ZA PROŠIRENJE VARAŽDINSKOG GROBLJA



Grad: GRAD VARAŽDIN	
Naziv plana: DETALJNI PLAN UREĐENJA ZA PROŠIRENJE VARAŽDINSKOG GROBLJA	
Naziv kartografskog prikaza: DETALJNI NACRT ZEMLJANIH GROBOVA	
Broj kartografskog prikaza: 9.1.	Mjerilo kartografskog prikaza: 1:50
Program mjera za unapređenje stanja u prostoru Grada Varaždina (Službeni vjesnik Grada Varaždina broj 8/06)	Odluka gradskog vijeća Grada Varaždina o donošenju Detaljnog plana (SVGV broj 7/08)
Javna rasprava - datum objave: 12.02.2008.	Javni uvid održan od 25.02.2008. do 26.03.2008.
Pečat tijela odgovornog za provođenje javne rasprave:	Odgovorna osoba za provođenje javne rasprave: Marijan Bakulić, dipl. prav.
Suglasnost na Plan prema čl. 94 Zakona o prostornom uređenju i gradnji (NN br. 76/07): 1. Mišljenje Žup. zav. za prost. uređ. Var., šif. Kl: 350-02/07-01/9; 2. Mišljenje MUP-a, policijska uprava Varaždinska, Br: 511-14-04/7-2943/2-2008.MI; 3. Suglasnost Državne uprave za zaštitu i spašavanje, Područni ured za zaštitu i spašavanje Kl: 350-02/07-01/07; 4. Suglasnost Uprave za zaštitu kult. baštine, Konz. odjel u Varaždinu Kl: 612-08/07-10/2526 Pravna osoba / tijelo koje je izradilo Plan: SVEUČILIŠTE U ZAGREBU, ARHITEKTONSKI FAKULTET, Zavod za urbanizam, prostorno planiranje i pejzažnu arhitekturu; Zagreb, Kačićeva 26, tel/fax: (01)4639284, http://www.arhitekt.hr	
Pečat pravne osobe/tijela koje je izradio Plan:	Pečat odgovorne osobe:
Predstojnik Zavoda: Doc. dr. sc. Jesenko Horvat, dipl. ing. arh.	Odgovorna osoba: Prof. dr. sc. Sonja Jurković, dipl. ing. arh.
Koordinator Plana i glavni planer: Prof. dr. sc. Sonja Jurković, dipl. ing. arh.	
Stručni tim u izradi Plana: 1. Prof. dr. sc. Sonja Jurković, dipl. ing. arh. 2. Tatjana Peraković, dipl. ing. arh. 3. Sanja Gašparović, dipl. ing. arh.	Projektanti komunalne infrastrukture: 1. Jagoda Bistrovčić, "Varkom" d.d.
Pečat Gradskog vijeća Grada Varaždina:	Predsjednica Gradskog vijeća Grada Varaždina: mr. sc. Dubravka Kanoči, dipl. oec. vr.
Istovjetnost ovog Plana s izvornikom otkriva:	Pečat nadležnog tijela:
Marijan Bakulić, dipl. prav.	

DETALJNI PLAN UREĐENJA ZA PROŠIRENJE
VARAŽDINSKOG GROBLJA

DETALJNI NACRT
ZEMLJANIH GROBOVA

BROJ KARTOGRAFSKOG PRIKAZA:

9.1.