POPREČNI PRESJECI ULICA M=1:200
TUMAČ PLANSKOG ZNAKOVLJA
k - površina kolnika
n - površina nogostupa
bs - biciklistička staza
z - površine visokog i/ili niskog zelenila
K - pojas odvodnje
V - pojas vodoopskrbe
P - pojas plinoopskrbe
E - pojas elektroopskrbe
EK - pojas elektroničkih komunikacija

PRESJEK A-A

KORIDOR 15,0 m

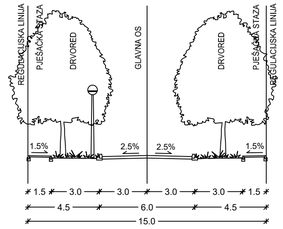

RASPORED POVRŠINA U OSNOVNOJ RAZINI KORIDORA	n	z		k			z		n
RASPORED POJASA VODOVA KOM. INF. PO VRSTAMA	EK		E	K			E	P	V
ŠIRINE POJASA I MEĐURAZMACI	0.6	2.90	1.00	3.00	3.00	1.50	1.00	1.00	1.00

PRESJEK B-B

KORIDOR 15,0 m

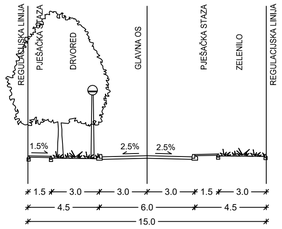

RASPORED POVRŠINA U OSNOVNOJ RAZINI KORIDORA	n	z		k			z		n
RASPORED POJASA VODOVA KOM. INF. PO VRSTAMA	EK		E	K			E	P	V
ŠIRINE POJASA I MEĐURAZMACI	0.6	2.90	1.00	3.00	3.00	1.50	1.00	1.00	1.00

PRESJEK C-C

KORIDOR 20,0 m

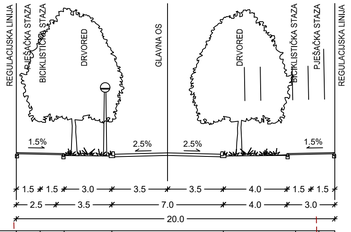

RASPORED POVRŠINA U OSNOVNOJ RAZINI KORIDORA	n	bs	z		k				z			bs	n
RASPORED POJASA VODOVA KOM. INF. PO VRSTAMA	EK			E	K				E	V	P	V	
ŠIRINE POJASA I MEĐURAZMACI	1.00	4.00	1.00	3.50	3.50	2.00	1.00	2.00	1.00	1.00			

TUMAČ PLANSKOG ZNAKOVLJA

NAMJENA I KORIŠTENJE PROSTORA

- GRANICA OBUHVATA
- M — MJEŠOVITA NAMJENA - M
- P — POSLOVNA NAMJENA - P
- Z1 — JAVNE ZELENE POVRŠINE Z1-javni park
- Z4 — ZAŠTITNE ZELENE POVRŠINE Z4- zaštitno zelenilo
- TRG

PROMET

- GRANICA KORIDORA
- KOLNIK
- A A — OZNAKA PRESJEKA ULICE

INFRASTRUKTURNI SUSTAVI

ENERGETSKI SUSTAV

PLINOOPSKRBNI SUSTAV

postojeće / planirano

- OPSKRBNI ST PLINOVOD

ELEKTROENERGETIKA

- DALEKOVOD 110kV
- SREDNJENAPONSKI I NISKONAPONSKI KABELI I KABELI JAVNE RASVJETE
- ZRAČNI DALEKOVOD 10 kV
- ZRAČNI DALEKOVOD 10 kV - DEMONTIRA SE
- TRAFOSTANICA 10(20)/0,4 kV

PRESJEK D-D

KORIDOR 19,0 m

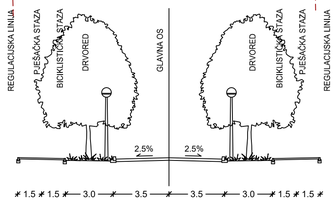

RASPORED POVRŠINA U OSNOVNOJ RAZINI KORIDORA	n	z		k			z		n
RASPORED POJASA VODOVA KOM. INF. PO VRSTAMA	EK		E	K			E	P	V
ŠIRINE POJASA I MEĐURAZMACI	0.6	4.40	1.00	3.50	3.50	1.00	3.00	1.00	1.00

PRESJEK E-E

KORIDOR 14,0 m

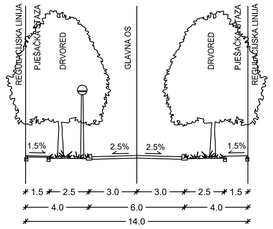

RASPORED POVRŠINA U OSNOVNOJ RAZINI KORIDORA	n	z		k			z		n
RASPORED POJASA VODOVA KOM. INF. PO VRSTAMA	EK		E	K			E	P	V
ŠIRINE POJASA I MEĐURAZMACI	0.6	2.40	1.00	3.00	3.00	1.00	1.00	1.00	1.00

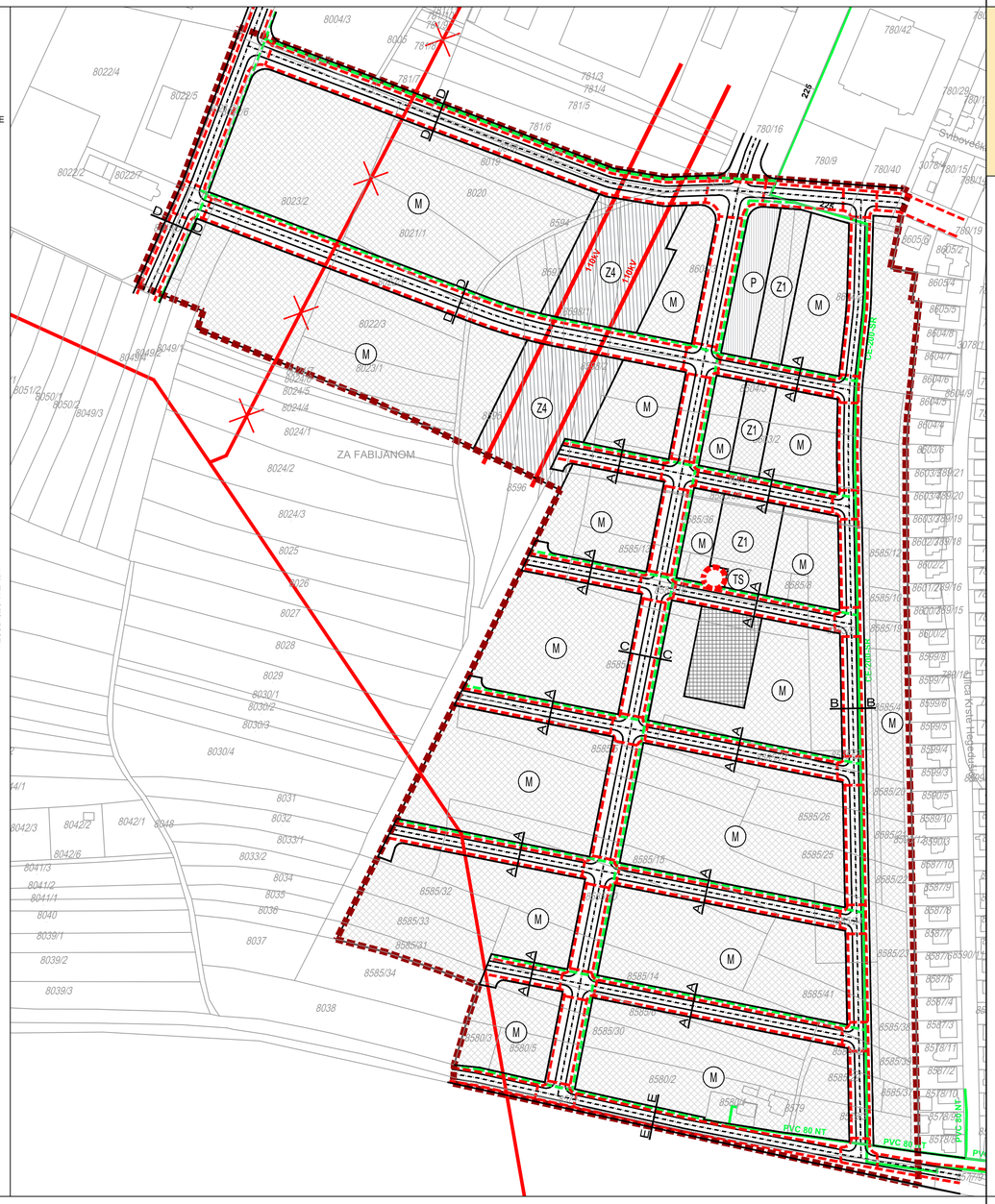

GENERALNI URBANISTIČKI PLAN GRADA VARAŽDINA

- V izmjene i dopune -

MJEŠOVITA NAMJENA NA PODRUČJU SJEVERNO OD HALLEROVE ALEJE SA ELEMENTIMA UPU-a

4.5. (D) ENERGETSKI SUSTAV

Županija:
VARAŽDINSKA ŽUPANIJA

Jedinica lokalne samouprave:
GRAD VARAŽDIN

Naziv prostornog plana:
GENERALNI URBANISTIČKI PLAN - Izmjene i dopune V

Naziv kartografskog prikaza:
MJEŠOVITA NAMJENA NA PODRUČJU SJEVERNO OD HALLEROVE ALEJE SA ELEMENTIMA UPU-a
ENERGETSKI SUSTAV

Broj Plana:
A - 737/2020

Broj kartografskog prikaza:	Mjerilo kartografskog prikaza:
4.5. (D)	**1 : 2.000**
Odluka predstavničkog tijela o izradi Plana: **Službeni vjesnik Grada Varaždina br. 5/20**	Odluka predstavničkog tijela o donošenju Plana: **Službeni vjesnik Grada Varaždina br. 9/22**

Javna rasprava/ponovna javna rasprava (datum objave):
29.09.2021./16.03.2022. Jutarnji list
29.09.2021./16.03.2022. www.varazdin.hr
29.09.2021./16.03.2022. www.mgipu.hr

Javni uvid održan:
od 05.10.2021. do 20.10.2021.
Ponovni javni uvid održan:
od 18.03.2022. do 28.03.2022.

Pečat tijela odgovornog za provođenje javne rasprave: M.P.

Odgovorna osoba: **Vlado Podbrežnički, dipl.ing.građ.**
ime, prezime i potpis

Mišljenje Zavoda za prostorno uređenje Varaždinske županije sukladno članku 107. Zakona o prostornom uređenju (NN br. 153/13, 65/17, 114/18, 39/19 i 98/19):
Klasa: 350-02/22-02/9, Urbroj: 2186-1-16/1-22-17, od 30.06.2022.g.

Pravna osoba koja je izradila Plan:
URBING d.o.o. za poslove prostornog uređenja i zaštitu okoliša, Av.V. Holjevca 20, Zagreb

Pečat pravne osobe koja je izradila Plan: URBING, d.o.o. ZAGREB M.P.

Odgovorna osoba: **Tihomir Knežić, dipl.ing.arh.**
ime, prezime i potpis

Odgovorni voditelj:
Petra Igrc, dipl.ing.arh.

PETRA IGRC dipl.ing.arh. OVLAŠTENA ARHITEKTICA URBANISTICA A-U 594

Stručni tim u izradi plana:
Petra Igrc, dipl.ing.arh.
dr.sc. Filip Šrajer, dipl.ing.arh.
Darko Martinec, dipl.ing.arh.
Maja Martinec Čunčić, dipl.ing.arh.

Pečat Gradskog vijeća: M.P.

Predsjednik Gradskog vijeća: **Zdravka Grđan, prof.**
ime, prezime i potpis

Istovjetnost ovog prostornog plana s izvornikom ovjerava:
ime, prezime i potpis

Pečat nadležnog tijela: M.P.