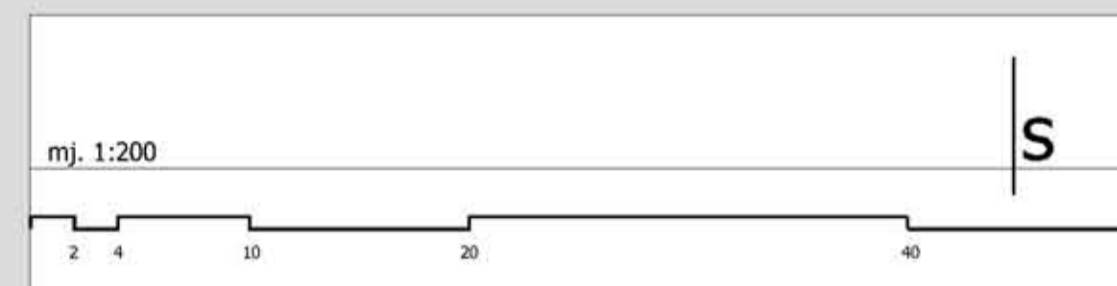
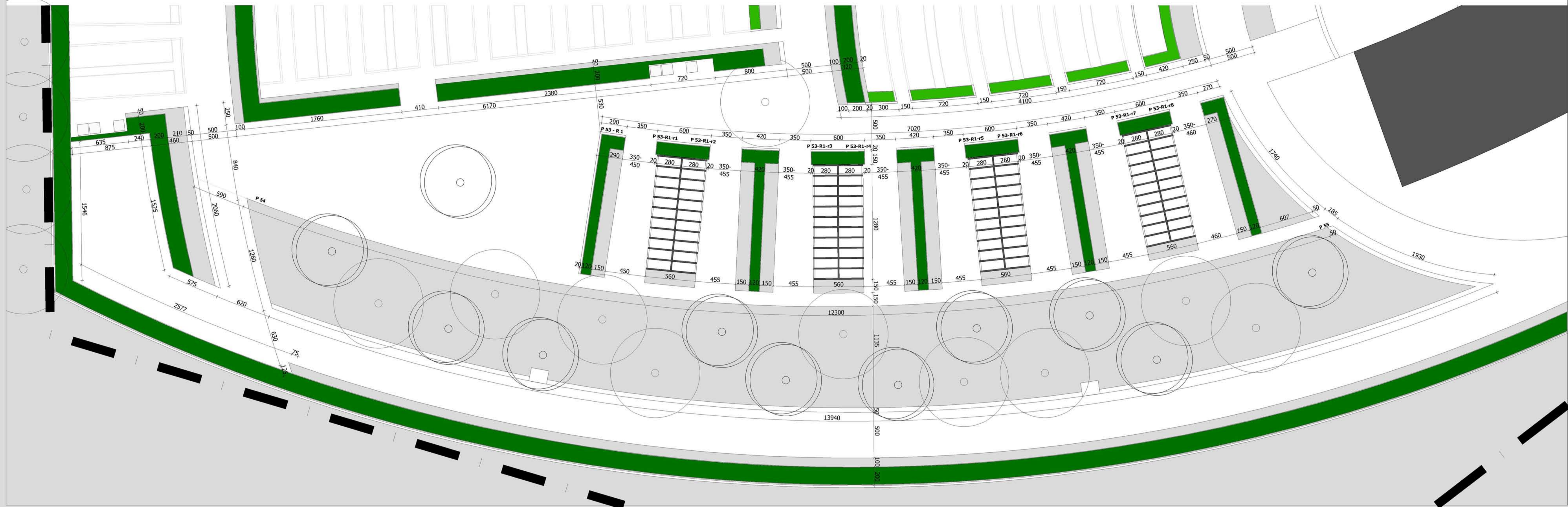
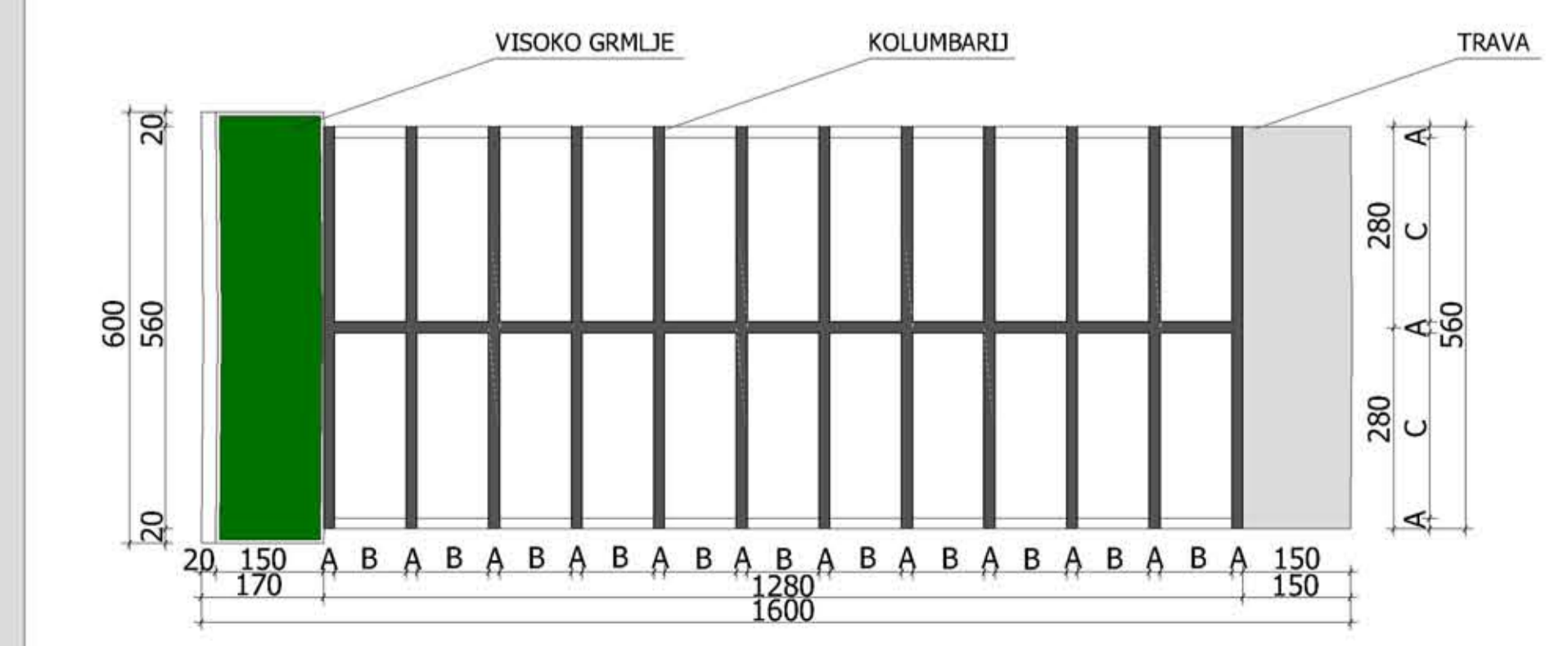


DETALJNI PLAN UREĐENJA ZA PROŠIRENJE VARAŽDINSKOG GROBLJA



DETALJ PRIKAZA RASPOREDA UKOPNIH MJESTA U KARAKTERISTIČNIM REDOVIMA KOLUMBARIJA
M. 1:100



POLJE	RED	OZNAKA	DIMENZIJE			UKOP	BR. MJ.
			A (cm)	B (cm)	C (cm)		
53	1	P 47 - R1 - r1	15,00	100,00	257,50	KOLUMBARIJ	33
		P 47 - R1 - r2					33
		P 47 - R1 - r3					33
		P 47 - R1 - r4					33
		P 47 - R1 - r5					33
		P 47 - R1 - r6					33
		P 47 - R1 - r7					33
		P 47 - R1 - r8					33
54	--	P 54	--	--	--	ZEMljANI GROB	150
55	--	P 55	--	--	--	ZEMljANI GROB	150

Grad: GRAD VARAŽDIN	
Naziv plana: DETALJNI PLAN UREĐENJA ZA PROŠIRENJE VARAŽDINSKOG GROBLJA	
Naziv kartografskog prikaza: DETALJNI PLAN UREĐENJA I ORGANIZACIJE 53., 54. I 55. GROBNOG POLJA	
Broj kartografskog priloga: 7.11.	Mjerilo kartografskog priloga: 1:200
Program mjera za unapređenje starije u prostoru Grada Varaždina (Službeni vjesnik Grada Varaždina broj 8/06)	
Javna rasprava - datum objave: 12.02.2008.	Javni uvid odbran od 25.02.2008. do 26.03.2008.
Pečat tijela odgovornog za provođenje javne rasprave:	Odgovorna osoba za provođenje javne rasprave:
Marijan Bakulić, dipl. prav.	
Suglasnost na Plan prema čl. 94 Zakona o prostornom uređenju i gradnji (NN br. 76/07):	
3. Hrvatske Rep. save. za prost. uređ. Var. žup. št. 300-02/07-R1/R2/R3, 2. Hrvatske Rep. save. za prost. uređ. Var. žup. št. 300-02/07-R1/R2/R3, 3. Suglasnost Državnog uprave za zaštitu i spašavanje, Područni ured za zaštitu i spašavanje št. 350-02/07-01/07, 4. Suglasnost Uprave za zaštitu kult. baštine, Konz. ošjet u Varaždinu št. 612-08/07-10/2526	
Pravna osoba / tijelo koje je izradilo Plan: SVEUČILIŠTE U ZAGREBU, ARHITEKTONSKI FAKULTET, Zavod za urbanizam, prostorno planiranje i pojedina arhitekturu, Zagreb, Kačićeva 26, tel/fax: (01)4639284, http://www.arhitekt.hr	
Pečat pravne osobe/tijela koje je izradilo Plan:	Pečat odgovorne osobe:
Predložnik Završila: Doc. dr. sc. Jesenko Horvat, dipl. ing. arh.	
Odgovorna osoba: Prof. dr. sc. Sonja Jurković, dipl. ing. arh.	
Koordinator Plana i glavni planer: Prof. dr. sc. Sonja Jurković, dipl. ing. arh.	
Situčni tim u izradi Plana: 1. Prof. dr. sc. Sonja Jurković, dipl. ing. arh. 2. Tatjana Peraković, dipl. ing. arh. 3. Sanja Gašparović, dipl. ing. arh.	
Projektant komunalne infrastrukture: 1. Jagoda Bistrovic, "Varkom" d.d.	
Pečat Gradskog vijeća Grada Varaždina:	Predsjednica Gradskog vijeća Grada Varaždina:
mr. sc. Dubravka Kanetić, dipl. oec. vr.	
Istovjetnost ovog Plana s izvornikom ovjerava:	Pečat nadležnog tijela:
Marijan Bakulić, dipl. prav.	

DETALJNI PLAN UREĐENJA ZA PROŠIRENJE VARAŽDINSKOG GROBLJA

DETALJNI PLAN UREĐENJA I ORGANIZACIJE 53., 54. I 55. GROBNOG POLJA

BROJ KARTOGRAFSKOG PRIKAZA: **7.11**