







PLAN RASVJETE GRADA VARAŽDINA



TUMAČ ZNAKOVLJA

-  Granica JLS
-  Područja prirodne rasvijetljenosti
-  Područja tamnog krajolika
-  Područja niske ambijentalne rasvijetljenosti
-  Područja srednje ambijentalne rasvijetljenosti
-  Područja visoke ambijentalne rasvijetljenosti

Županija/Grad Zagreb:	VARAŽDINSKA ŽUPANIJA
Općina / grad:	GRAD VARAŽDIN
Naziv prostornog plana:	PLAN RASVJETE GRADA VARAŽDINA
Naziv kartografskog prikaza:	ZONE RASVIJETLJENOSTI
Broj kartografskog prikaza:	1
Mjerilo kartografskog prikaza:	1:25000
Pravna osoba/tijelo koje je izradilo plan:	Grad Varaždin Upravni odjel za gradnju i komunalno gospodarstvo Trg slobode 12, Varaždin
Pečat pravne osobe / tijela koje je izradio plan:	Odgovorna osoba: Vlado Podbrežnički, dipl.ing.grad. (ime, prezime i potpis)