








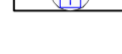




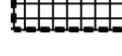









4. UVJETI KORIŠTENJA, UREĐENJA I ZAŠTITE POVRŠINA

TUMAČ PLANSKOG ZNAKOVILJA:

-  GRANICA OBUHVATA URBANISTIČKOG PLANA UREĐENJA
-  STROGA ZAŠTITA, SANACIJA I EV. POTREBNA RESTITUCIJA ZGRADE
-  SANACIJA, RESTITUCIJA, REKONSTRUKCIJA, ADAPTACIJA ZGRADE
-  ADAPTACIJA, REKONSTRUKCIJA, PREOBLIKOVANJE ZGRADE
-  REKONSTRUKCIJA, RUŠENJE, ZAMJENA ZGRADE
-  ZONA NOVE GRADNJE
-  GRAD. BAŠTINA - MEDUN. ZNAČAJ - PRIJEDLOG ZA UPIS U SVJETSKU BAŠTINU U PRIPREMI
-  CIJELO PODRUČJE UNUTAR GRANICA OBUHVATA PROSTORNOG PLANA
-  GRADITELJSKI SKLOP
-  CIVILNA GRADEVINA
-  SAKRALNA GRADEVINA
-  LOKACIJA ZA KOJU ĆE SE RASPISATI ARHITEKONSKO - URBANISTIČKI NATJEČAJ PREMA PRAVILNIKU STRUKOVNE KOMORE ILI UDRUGE ARHITEKATA (HKAIG, UHA)
-  PREDLOŽENI ZAŠTIĆENI DIJELOVI PRIRODE - PARK
-  PARK
-  VRT
-  PODRUČJE PLANIRANO DPU-om ILI PUP-om
-  PREDLOŽENO ZAŠTIĆENO PODRUČJE KULTURNOG DOBRA
-  KULTURNO POVIJESNA CJELINA - ZONA A
-  KULTURNO POVIJESNA CJELINA - ZONA B
-  KULTURNO POVIJESNA CJELINA - ZONA C
-  OBUHVAT II. IZMJENA

Srpanj 2015.



Županija: Varždinska	Grad: Varždin
Naziv prostornog plana: II. IZMJENE I DOPUNE UPU-a POVIJESNE JEZGRE GRADA VARAŽDINA	
Naziv kartografskog prikaza: UVJETI KORIŠTENJA, UREĐENJE I ZAŠTITA POVRŠINA	
Broj kartografskog prikaza: 4.	Mjerilo kartografskog prikaza: 1:2000
Odluka o izradi: "Službeni vijesnik grada Varazdina" 6/14	Odluka Gradskog vijeća o donošenju plana: "Službeni vijesnik grada Varazdina" 5/15
Javna rasprava: 13.03.2015. - 23.03.2015.	Javno izlaganje: 18.03.2015.
Pečat tijela odgovornog za provođenje javne rasprave: M.P.	Odgovorna osoba za provođenje javne rasprave: Mario Sambolec dipl.ing.geot.
Pravna osoba koja je izradila plan: URBANISTIČKI ZAVOD GRADA ZAGREBA d.o.o. ZAGREB, Braće Domany 4.	
Pečat pravne osobe koja je izradila plan: M.P.	Odgovorna osoba: DARIJEN BELEC dipl.ing.grad.
Odgovorni voditelj: ZORAN HEBAR, dipl.ing.arh.	
Stručni tim Urbanističkog zavoda grada Zagreba u izradi plana: 1. Zoran Hebar dipl.ing.arh. 2. Miroslav Šreng grad. teh.	
Pečat Gradskog vijeća Grada Varazdina: M.P.	Predsjednik Gradskog vijeća Grada Varazdina: Josip Hehet dipl.ur.
Istovjetnost prostornog Plana s izvornikom ovjerava: M.P.	Pečat nadležnog tijela: M.P.