

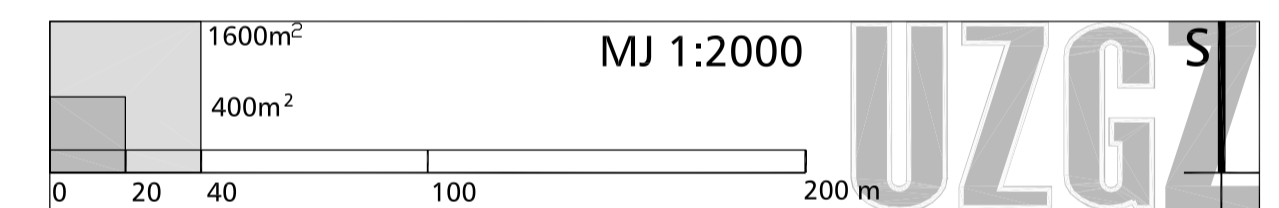


2. KORIŠTENJE I NAMJENA POVRŠINA

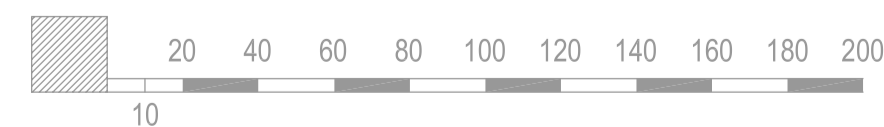
TUMAČ PLANSKOG ZNAKOVLJA:

-  GRANIČA OBUHVATA URBANISTIČKOG PLANA UREĐENJA
-  MJEŠOVITA NAMJENA - PRETEŽITO STAMBENA
-  MJEŠOVITA NAMJENA - PRETEŽITO POSLOVNA
-  JAVNA I DRUŠTVENA NAMJENA - UPRAVNA
-  JAVNA I DRUŠTVENA NAMJENA - SOCIJALNA
-  JAVNA I DRUŠTVENA NAMJENA - PREDŠKOLSKA
-  JAVNA I DRUŠTVENA NAMJENA - ŠKOLSKA
-  JAVNA I DRUŠTVENA NAMJENA - VISOKO UČILIŠTE
-  JAVNA I DRUŠTVENA NAMJENA - KULTURA
-  JAVNA I DRUŠTVENA NAMJENA - VJERSKA
-  GOSPODARSKA NAMJENA - POSLOVNA - PRET.USLUŽNA
-  GOSPODARSKA NAMJENA - POSLOVNA - PRET.TRGOVAČKA
-  GOSPODARSKA NAMJENA - KOMUNALNO-SERVISNA
-  PREDLOŽENI ZAŠTIĆENI DIJELOVI PRIRODE - PARK
-  JAVNE ZELENE POVRŠINE - JAVNI PARK
-  JAVNE ZELENE POVRŠINE - IGRALIŠTE
-  JAVNE ZELENE POVRŠINE - ODMORIŠTE,VRT
-  ZAŠTITNE ZELENE POVRŠINE
-  POVRŠINE INFRASTRUKTURNIH SUSTAVA (IS) - PTT
-  ŽUPANIJSKA RADIO POSTAJA
-  POŠTANSKI CENTAR
-  PARKIRALIŠTE (P)
-  GARAJE (G) — G1 - INDIVIDUALNE GARAJE U NIZU
G2 - PODZEMNE JAVNE GARAJE
-  PJEŠAČKE POVRŠINE (ULICE,TRGOVI I SL.)
-  JAVNE PROMETNE POVRŠINE
-  PREDLOŽENO ZAŠTIĆENO PODRUČJE KULTURNOG DOBRA

Listopad 2013.



Županija: Varaždinska	Grad: Varaždin
Naziv prostornog plana: CILJANJE IZMJENE I DOPUNE UPU-a POVIJESNE JEZGRE GRADA VARAŽDINA	
Naziv kartografskog prikaza: KORIŠTENJE I NAMJENA POVRŠINA	
Broj kartografskog prikaza: 2.	Mjerilo kartografskog prikaza: 1:2000
Odluka o izradi: "Službeni vjesnik grada Varaždina" 1/11, 6/12 i 13/12	Odluka Gradskog vijeća o donošenju plana: "Službeni vjesnik grada Varaždina" 1/07, 1/10 i 6/13
Javna rasprava objavljena je: 8. i 9.07.2013.	Javni uvid održan od: 17.07.2013. do: 24.07.2013.
Suglasnost Ministarstva kulture, Uprave za zaštitu kulturne baštine, Konzervatorskog odjela u Varaždinu, klasa: 612-08/11-10/0051 ur.broj: 532-04-01-03/03-13-23 od 02.10.2013.	
Pečat tijela odgovornog za provođenje javne rasprave: M.P.	Odgovorna osoba za provođenje javne rasprave: Vlado Vlačić dipl.loec.
Pravna osoba koja je izradila plan: URBANISTIČKI ZAVOD GRADA ZAGREBA d.o.o. ZAGREB, Braće Domany 4.	
Pečat pravne osobe koja je izradila plan: M.P.	Odgovorna osoba: DARIJEN BELEC dipl.ing.grad.
Odgovorni voditelj: ZORAN HEBAR, dipl. ing. arh.	
Stručni tim Urbanističkog zavoda grada Zagreba u izradi plana: 1. Zoran Hebar dipl.ing. arh. 2. Miroslav Šreng grad. teh. 3. Momir Pavletić Slobodan mag.ing.prosp.arch.	
Pečat Gradskog vijeća Grada Varaždina M.P.	Predsjednik Gradskog vijeća Grada Varaždina Josip Hehet dipl.jur.
Istovjetnost prostornog Plana s izvornikom ovjerava: _____	Pečat nadležnog tijela: M.P.



M 1 : 2000

