

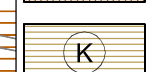
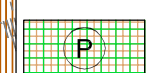
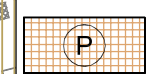
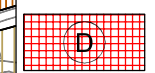
TUMAČ PLANSKOG ZNAKOVLJA

- GRANICA GUP-a
- GRANICA DPU-a


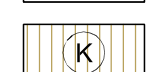
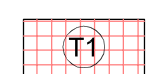
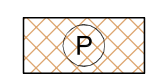
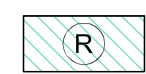
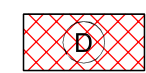
MREŽA DRUŠTVENIH I GOSPODARSKIH DJELATNOSTI

RAZVOJ I UREĐENJE NASELJA

POSTOJEĆE



PLANIRANO



JAVNA I DRUŠTVENA NAMJENA

D1 - upravna, D2 - socijalna, D3 - zdravstvena, D4 - predškolska, D5 - osnovnoškolska, D6 - srednjoškolska, D7 - visokoškolska, D8 - kultura, D9 - vjerska, D10 - gradska sportska dvorana, T1 - Hotel,

ŠPORTSKO REKREACIJSKA NAMJENA

R1 - sport i rekreacija, R2 - otvoreni sportski tereni, R3 - kupalište, R4 - konjački sport, R5 - stadion, R6 - gradski bazen, R7 - Baseball, R8-golf, AC - Auto kamp - moguća lokacija

POSLOVNA NAMJENA

TURISTIČKA NAMJENA

T1-hotel

POSLOVNO TURISTIČKA NAMJENA

POSLOVNA NAMJENA U PERIVOJNOM ZELENILU

P - Dvorac i park Letner - Vindija

POSLOVNA NAMJENA U PERIVOJNOM ZELENILU

PR - poslovna namjena i rasadnik

JAVNA I DRUŠTVENA I GOSPODARSKA NAMJENA


PROIZVODNO POSLOVNA NAMJENA

K1 - uređaj za pročišćavanje, K2 - baliranje i razvrstavanje bezopasnog otpada i druge komunalne građevine, K3 - baliranje i razvrstavanje te zbrinjavanje bezopasnog otpada, K4-gospodarenje otpadom

BALIRANJE I RAZVRSTAVANJE TE ZBRINJAVANJE BEZOPASNOG OTPADA

BALIRANJE I RAZVRSTAVANJE TE ZBRINJAVANJE BEZOPASNOG OTPADA - IZMJESTANJE

Ožujak 2012.



Županija: Varaždinska Grad: Varaždin	IZMJENE I DOPUNE GUP-a GRADA VARAŽDINA ZA PODRUČJE DPU-a GRlice-RAKITE U BIŠKUPCU	
Naziv prostornog plana:	NAMJENA I KORIŠTENJE PROSTORA MREŽA GOSPODARSKIH I DRUŠTVENIH DJELATNOSTI	
Naziv kartografskog prikaza:	NAMJENA I KORIŠTENJE PROSTORA MREŽA GOSPODARSKIH I DRUŠTVENIH DJELATNOSTI	
Broj kartografskog prikaza:	2.	Mjerilo kartografskog prikaza: 1:5000
Program mjera za unapređenje stanja u prostoru: "Službeni vijesnik grada Varaždina" 2/09	Odluka Gradskog vijeća o donošenju plana: "Službeni vijesnik grada Varaždina" 3/2012	
Javna rasprava: Jutarnji list i Varaždinske vijesti 26.04.2011.	Javni uvid održan od: 04.05.2011 do 03.06.2011. Javnio izlaganje održano: 11. 12. i 13.05.2011.	
Pečat tijela odgovornog za provođenje javne rasprave:	Odgovorna osoba za provođenje javne rasprave: Vlado Vlašić dipl.oec.	
Pravna osoba / tijelo koje je izradilo plan: URBANISTIČKI ZAVOD GRADA ZAGREBA d.o.o. ZAGREB, Braće Domany 4.	Odgovorna osoba: Luka Šulentić mag.ing.arch.	
Pečat pravne osobe / tijela koje je izradilo plan:	Odgovorni voditelj: Zoran Hebar dipl. ing. arh.	
Odgovorni voditelj:	Stručni tim u izradi plana: 1. Zoran Hebar dipl. ing. arh. 2. Miroslav Šreng građ. teh.	
Stručni tim u izradi plana:	3. Slobodan Đurković dipl. ing. prom. 4. Boris Moštak ing. građ. 5. Daliborka Pavlović aps.arh.	
Pečat Gradskog vijeća:	Predsjednik Gradskog vijeća: Josip Hehet dipl.iur.	
Istovjetnost ovog prostornog plana s izvornikom ovjerava:	Pečat nadležnog tijela: Vlado Vlašić dipl.oec.	