

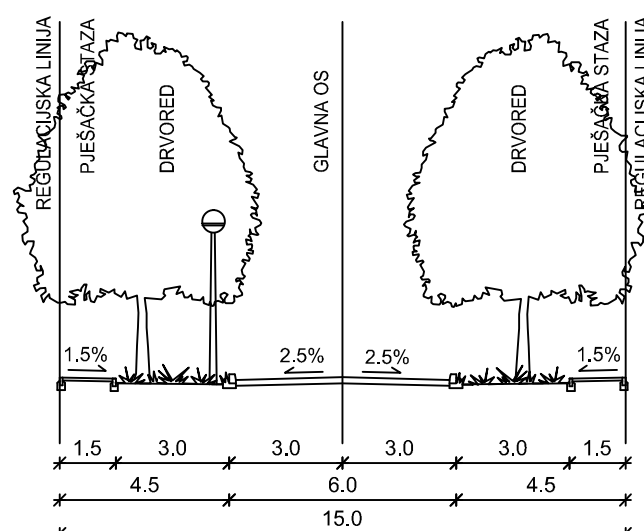
POPREČNI PRESJECI ULICA M=1:200

TUMAČ PLANSKOG ZNAKOVLJA

- k - površina kolnika
- n - površina nogostupa
- bs - biciklistička staza
- z - površine visokog i/ili niskog zelenila
- K - pojas odvodnje
- V - pojas vodoopskrbe
- P - pojas plinoopskrbe
- E - pojas elektroopskrbe
- EK - pojas elektroničkih komunikacija

PRESJEK A-A

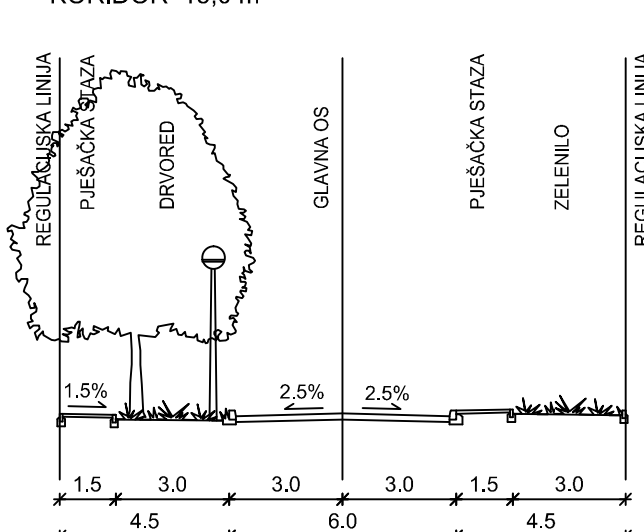
KORIDOR 15,0 m



RASPORED POVRŠINA U OSNOVNOJ RAZINI KORIDORA		n	z	k	z	n
RASPORED POJASA VODOVA	EK					
KOM. INF. PO VRSTAMA						
ŠIRINE POJASA I MEĐURAZMACI		0,6	2,90	1,00	3,00	3,00
					1,50	1,00
					1,00	1,00

PRESJEK B-B

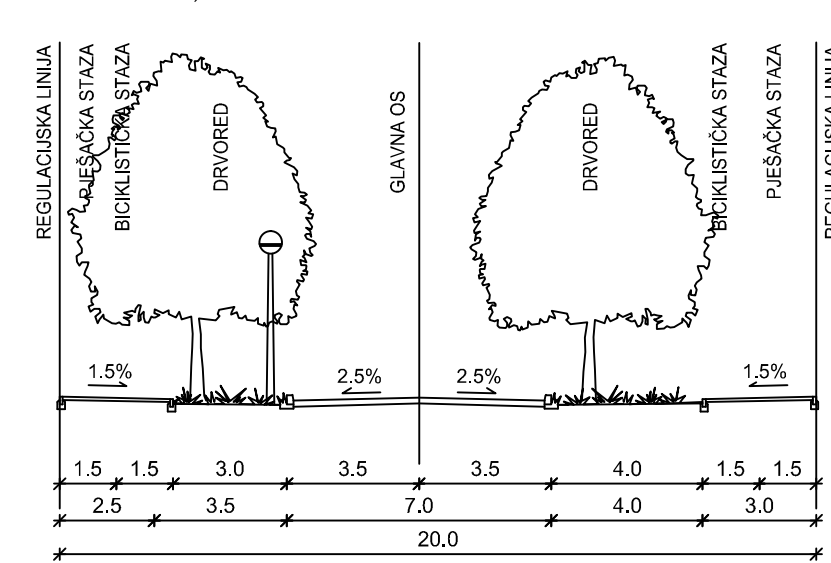
KORIDOR 15,0 m



RASPORED POVRŠINA U OSNOVNOJ RAZINI KORIDORA		n	z	k	z	n
RASPORED POJASA VODOVA	EK					
KOM. INF. PO VRSTAMA						
ŠIRINE POJASA I MEĐURAZMACI		0,6	2,90	1,00	3,00	3,00
					1,50	1,00
					1,00	1,00

PRESJEK C-C

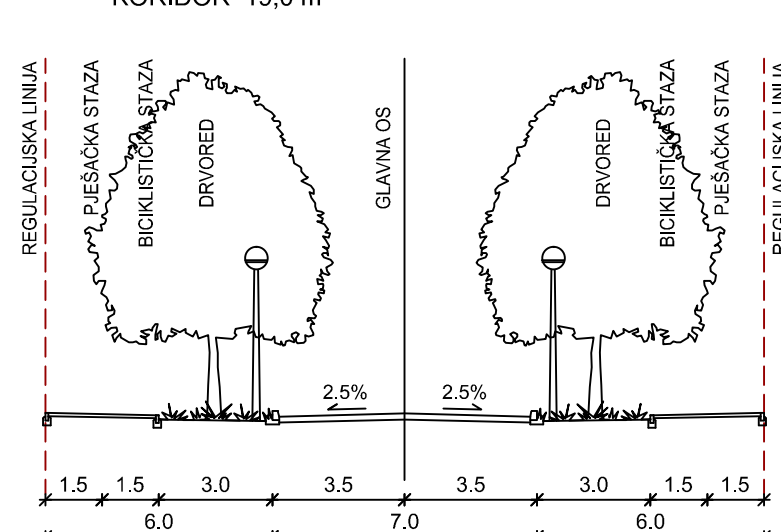
KORIDOR 20,0 m



RASPORED POVRŠINA U OSNOVNOJ RAZINI KORIDORA		n	bs	z	k	z	bs	n
RASPORED POJASA VODOVA	EK							
KOM. INF. PO VRSTAMA								
ŠIRINE POJASA I MEĐURAZMACI		1,00	4,00	1,00	3,50	3,50	2,00	1,00
							1,00	2,00
							1,00	1,00

PRESJEK D-D

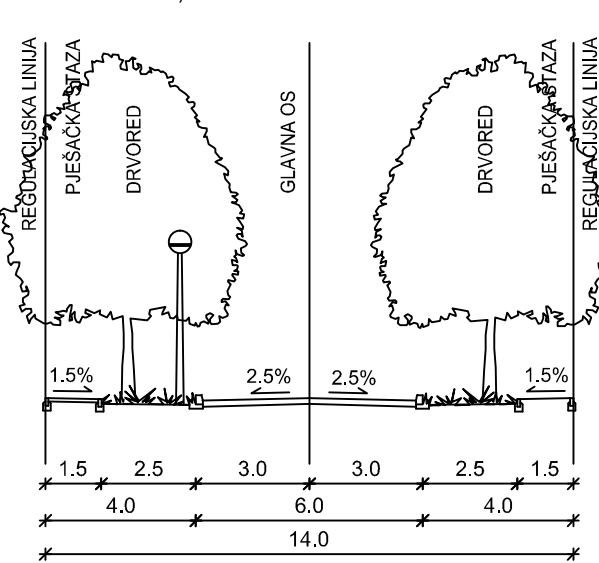
KORIDOR 19,0 m



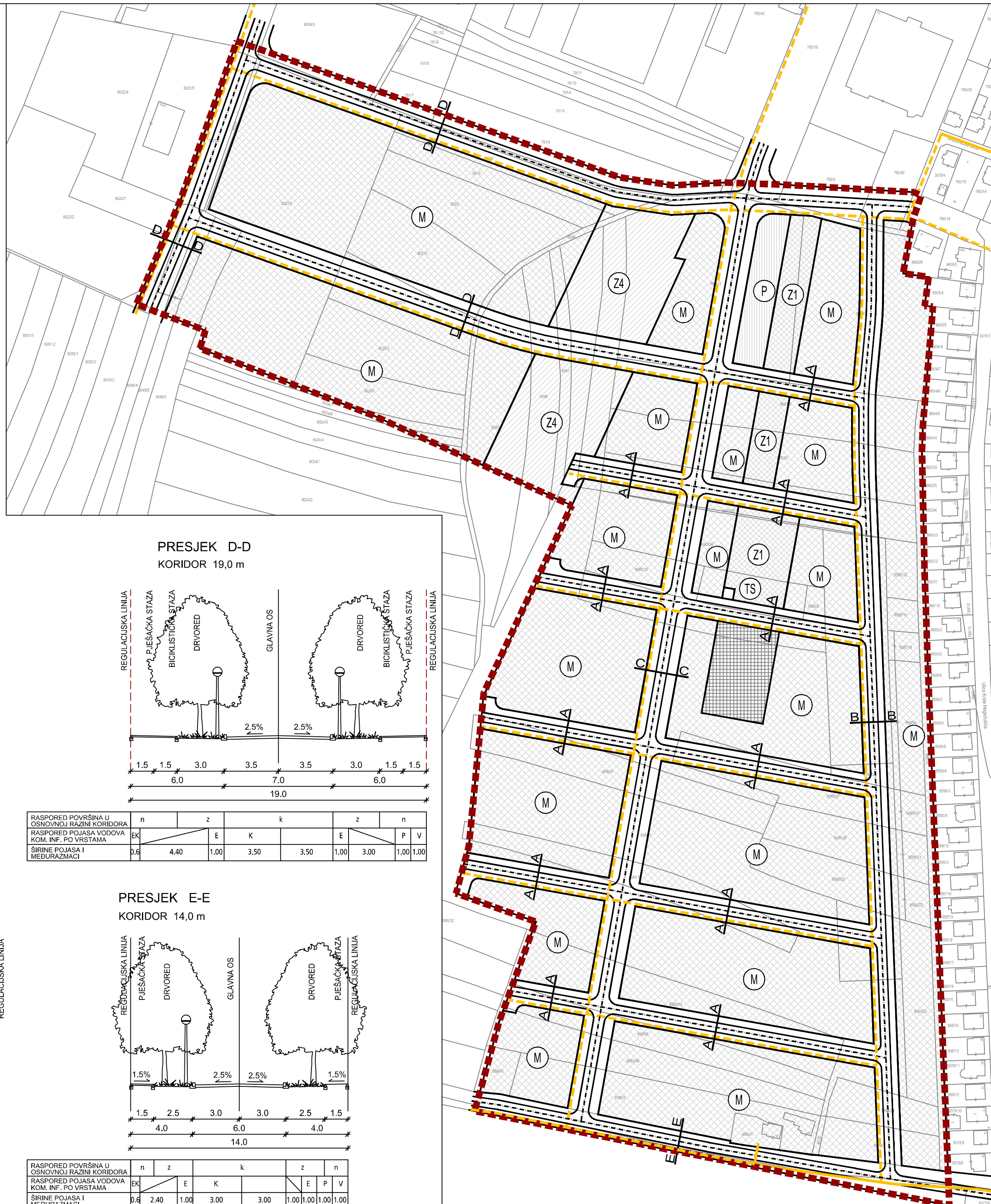
RASPORED POVRŠINA U OSNOVNOJ RAZINI KORIDORA		n	z	k	z	n
RASPORED POJASA VODOVA	EK					
KOM. INF. PO VRSTAMA						
ŠIRINE POJASA I MEĐURAZMACI		0,6	4,40	1,00	3,50	3,50
					1,00	3,00
					1,00	1,00

PRESJEK E-E

KORIDOR 14,0 m



RASPORED POVRŠINA U OSNOVNOJ RAZINI KORIDORA		n	z	k	z	n
RASPORED POJASA VODOVA	EK					
KOM. INF. PO VRSTAMA						
ŠIRINE POJASA I MEĐURAZMACI		0,6	2,40	1,00	3,00	3,00
					1,00	1,00
					1,00	1,00



TUMAČ PLANSKOG ZNAKOVLJA NAMJENA I KORIŠTENJE PROSTORA

- GRANICA OBUHVATA
- MJEŠOVITA NAMJENA - M
- GOSPODARSKA NAMJENA PROIZVODNO - POSLOVNA - G
- POSLOVNA NAMJENA - P
- JAVNE ZELENE POVRŠINE Z1-javni park
- ZAŠTITNE ZELENE POVRŠINE Z4- zaštitno zelenilo
- TRG
- TRAFOSTANICA
- PROMET
- GRANICA KORIDORA
- KOLNIK
- OZNAKA PRESJEKA ULICE
- POŠTA I ELEKTRONIČKE KOMUNIKACIJE
- JAVNE ELEKTRONIČKE KOMUNIKACIJE
- VODOVI I KANALI
- postojeće / planirano
- KORISNIČKI I SPOJNI VODOVI

travanj, 2016.

Županija: Varaždinska Grad: Varaždin	GENERALNI URBANISTIČKI PLAN GRADA VARAŽDINA III. IZMJENE I DOPUNE - prijedlog za 2. javnu raspravu -	
Naziv prostornog plana: MJEŠOVITA NAMJENA NA PODRUČJU SJEVERNO OD HALLEROVE ALEJE SA ELEMENTIMA UPU-a - POŠTA I ELEKTRONIČKE KOMUNIKACIJE		
Naziv kartografskog prikaza: Broj kartografskog prikaza: 4.5.(B)	Mjerilo kartografskog prikaza: 1:2000	
Odluka o izradi Izmjena i dopuna Generalnog urbanističkog plana Grada Varaždina "Službeni vjesnik Grada Varaždina" broj: 2/09, 7/12, 6/14 i 9/15		Odluka Gradskog vijeća o donošenju plana: "Službeni vjesnik Grada Varaždina" broj:
Javna rasprava (datum objave):	Javni uvid:	
Pečat tijela odgovornog za provođenje javne rasprave:	Odgovorna osoba za provođenje javne rasprave: Mario Sambolec, dipl.ing. geot.	
Pravna osoba / tijelo koje je izradilo plan: URBANISTIČKI ZAVOD GRADA ZAGREBA d.o.o. ZAGREB, Ulica braće Domany 4		
Pečat pravne osobe / tijela koje je izradilo plan:	Odgovorna osoba: Darijen Belec, dipl.ing.grad.	
Voditelj izrade plana: Zoran Hebar dipl. ing. arh.		
Stručni tim u izradi plana: 1. Zoran Hebar dipl. ing. arh. 2. Daliborka Pavlović aps. arh. 3. Goran Izetbegović dipl. ing prom. 4. Miroslav Šreng grad. teh.		
Pečat Gradskog vijeća:	Predsjednik Gradskog vijeća: Josip Hehet dipl.iur.	
Istovjetnost ovog prostornog plana s izvornikom ovjerava:	Pečat nadležnog tijela:	