

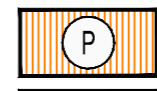
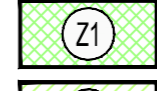

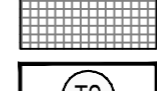



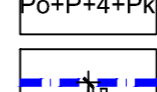
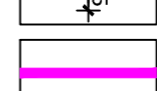

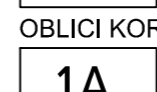



TUMAČ PLANSKOŽ ZNAKOVLJA  
NAMJENA I KORIŠTENJE PROSTORA

-  GRANICA OBUHVATA
-  MJEŠOVITA NAMJENA - M
-  POSLOVNA NAMJENA - P
-  JAVNE ZELENE POVRŠINE  
Z1-javni park
-  ZAŠTITNE ZELENE POVRŠINE  
Z4- zaštitno zelenilo
-  TRG
-  TRAFOSTANICA
- PROMET**
-  GRANICA KORIDORA
-  KOLNIK
-  KATNOST
-  MAKSIMALNI GRAĐEVNI PRAVAC
-  DALEKOVOD 110kV
-  ZAŠTITNI KORIDOR DALEKOVODA
- OBLICI KORIŠTENJA**
-  ZONA NOVE IZGRADNJE

travanj, 2016.

Županija:	Varaždinska	
Grad:	Varaždin	
Naziv prostornog plana:	<b>GENERALNI URBANISTIČKI PLAN GRADA VARAŽDINA III IZMJENE I DOPUNE - prijedlog za 2. javnu raspravu -</b>	
Naziv kartografskog prikaza:	<b>MJEŠOVITA NAMJENA NA PODRUČJU SJEVERNO OD HALLEROVE ALEJE SA ELEMENTIMA UPU-a</b>	
Broj kartografskog prikaza:	4.5.(A)	Mjerilo kartografskog prikaza: 1:2000
Odluka o izradi Izmjena i dopuna Generalnog urbanističkog plana Grada Varaždina "Službeni vjesnik Grada Varaždina" broj: 2/09, 7/12, 6/14 i 9/15	Odluka Gradskog vijeća o donošenju plana: "Službeni vjesnik Grada Varaždina" broj:	
Javna rasprava (datum objave):	Javni uvid:	
Pečat tijela odgovornog za provođenje javne rasprave:	Odgovorna osoba za provođenje javne rasprave:  Mario Sambolec, dipl.ing. geot.	
Pravna osoba / tijelo koje je izradilo plan:	<b>URBANISTIČKI ZAVOD GRADA ZAGREBA d.o.o. ZAGREB, Ulica braće Domany 4</b>	
Pečat pravne osobe / tijela koje je izradilo plan:	Odgovorna osoba:  Darijen Belec, dipl.ing.građ.	
Voditelj izrade plana: Zoran Hebar dipl. ing. arh.		
Stručni tim u izradi plana: 1. Zoran Hebar dipl. ing. arh. 2. Daliborka Pavlović aps. arh. 3. Goran Izetbegović dipl. ing. prom. 4. Miroslav Šreng građ. teh.		
Pečat Gradskog vijeća:	Predsjednik Gradskog vijeća:  Josip Hehet dipl.iur.	
Istovjetnost ovog prostornog plana s izvornikom ovjerava:	Pečat nadležnog tijela:	

ISKAZ POVRŠINA NAMJENA	ha	%
MJEŠOVITA NAMJENA (M)	9.85	45.52
GOSPODARSKA NAMJENA - PROIZVODNO POSLOVNA (G)	3.66	16.91
POSLOVNA NAMJENA (P)	0.19	0.88
JAVNE ZELENE POVRŠINE (Z1) - JAVNI PARK	0.56	2.59
ZAŠTITNE ZELENE POVRŠINE (Z4) - ZAŠTITNO ZELENILLO	1.04	4.81
TRG	0.24	1.11
PROMETNICE	6.1	28.19
<b>Sveukupno obuhvat:</b>	<b>21.64</b>	<b>100.00</b>