



















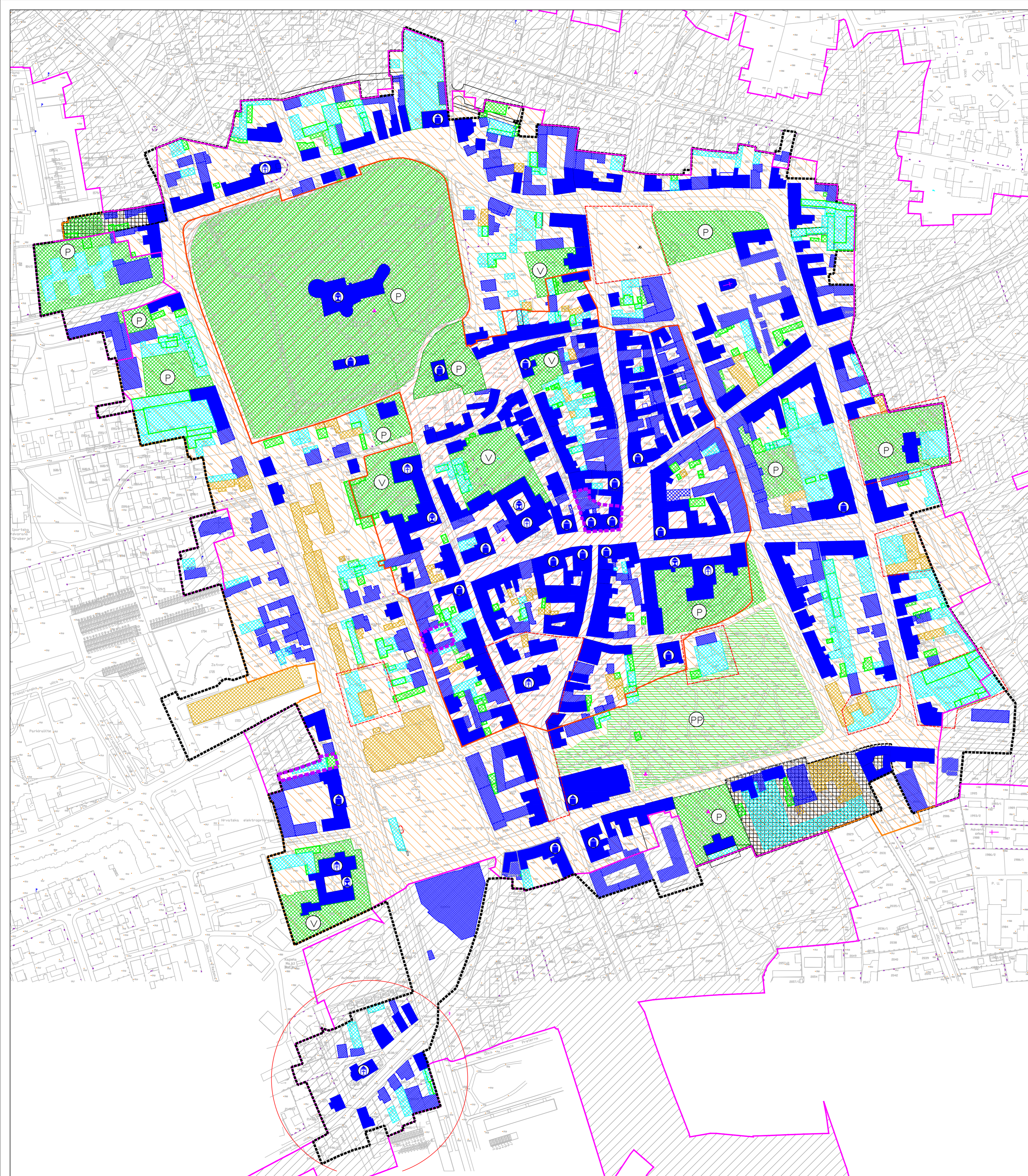



III. IZMJENE I DOPUNE URBANISTIČKOG PLANA UREĐENJA POVIJESNE JEZGRE GRADA VARAŽDINA

4. UVJETI KORIŠTENJA, UREĐENJA I ZAŠTITE POVRŠINA
TUMAČ PLANSKOG ZNAKOVLJA:
-  GRANICA OBUHVATA URBANISTIČKOG PLANA UREĐENJA
 -  STROGA ZAŠTITA, SANACIJA I EV. POTREBNA RESTITUCIJA ZGRADE
 -  SANACIJA, RESTITUCIJA, REKONSTRUKCIJA, ADAPTACIJA ZGRADE
 -  ADAPTACIJA, REKONSTRUKCIJA, PREOBLIKOVANJE ZGRADE
 -  REKONSTRUKCIJA, RUŠENJE, ZAMJENA ZGRADE
 -  ZONA NOVE GRADNJE
 -  GRAD. BAŠTINA - MEĐUN. ZNAČAJ - PRIJEDLOG ZA UPIS U SVJETSKU BAŠTINU U PRIPREMI CIELO PODRUČJE UNUTAR GRANICA OBUHVATA PROSTORNOG PLANA
 -  GRADITELJSKI SKLOP
 -  CIVILNA GRAĐEVINA
 -  SAKRALNA GRAĐEVINA
 -  LOKACIJA ZA KOJU ĆE SE RASPISATI ARHITEKTONSKO - URBANISTIČKI NATJEČAJ PREMA PRAVILNIKU STRUKOVNE KOMORE ILI UDRUGE ARHITEKATA (HKAIG, UHA)
 -  PREDLOŽENI ZAŠTIĆENI DUELOVI PRIRODE - PARK
 -  PARK
 -  VRT
 -  PODRUČJE PLANIRANO DPU-om ILI PUP-om
 -  PREDLOŽENO ZAŠTIĆENO PODRUČJE KULTURNOG DOBRA
 -  KULTURNO POVIJESNA CJELINA - ZONA A
 -  KULTURNO POVIJESNA CJELINA - ZONA B
 -  KULTURNO POVIJESNA CJELINA - ZONA C
 -  OBUHVAT III. IZMJENA



0,1ha MJ 1:2000

100m 200m



Zupanija: VARAŽDINSKA Grad: VARAŽDIN	
Naziv prostornog plana: III. IZMJENE I DOPUNE URBANISTIČKOG PLANA UREĐENJA POVIJESNE JEZGRE GRADA VARAŽDINA	
Naziv kartografskog prikaza: UVJETI KORIŠTENJA, UREĐENJE I ZAŠTITA POVRŠINA	
Broj kartografskog prikaza: 4.	Mjerilo kartografskog prikaza: 1:2000
Odluka o izradi: Službeni vjesnik Grada Varaždina 7/18	Odluka o donošenju: Službeni vjesnik Grada Varaždina 5/19
Javna rasprava objavljena: U "Jutarnjem listu", 9.1.2019.	Javni uvid održan: od 17.1.2019. do 28.1.2019.
Pečat tijela odgovornog za provođenje javne rasprave:	Odgovorna osoba za provođenje javne rasprave: Roberto Krajcar, dipl.ing.geot.
Pravna osoba koja je izradila plan:	AKTERACIJA Akeracija d.o.o. - Zagreb
Pečat pravne osobe koja je izradila plan:	Odgovorna osoba: Ivan Kapović, mag.ing.arch.
Odgovorni voditelji:	 Ivan Kapović, mag.ing.arch.
Stručni tim u izradi plana: Ivan Kapović, mag.ing.arch. Nina Keleva, dipl.ing.arch. Petar Cigetić, struč.spec.ing.aedif.	Ana Rajčević, dipl.ing.met. Ivana Najman, dipl.lur. Nada Bakula, dipl.oec., ing.grad.
Pečat Gradskog vijeća:	Predsjednik Gradskog vijeća: Damir Habijan, dipl.lur.
Istovjetnost ovog plana s izvornikom ovjerava:	Pečat nadležnog tijela: