

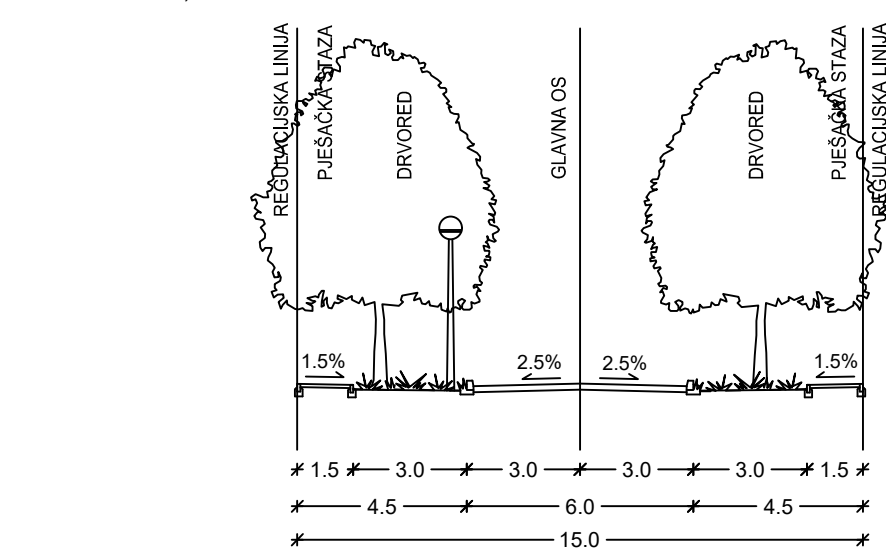
POPREČNI PRESJECI ULICA M=1:200

TUMAČ PLANSKOG ZNAKOVLJA

- k - površina kolnika
- n - površina nogostupa
- bs - biciklistička staza
- z - površine visokog i/ili niskog zelenila
- K - pojas odvodnje
- V - pojas vodoopskrbe
- P - pojas plinoopskrbe
- E - pojas elektroopskrbe
- EK - pojas elektroničkih komunikacija

PRESJEK A-A

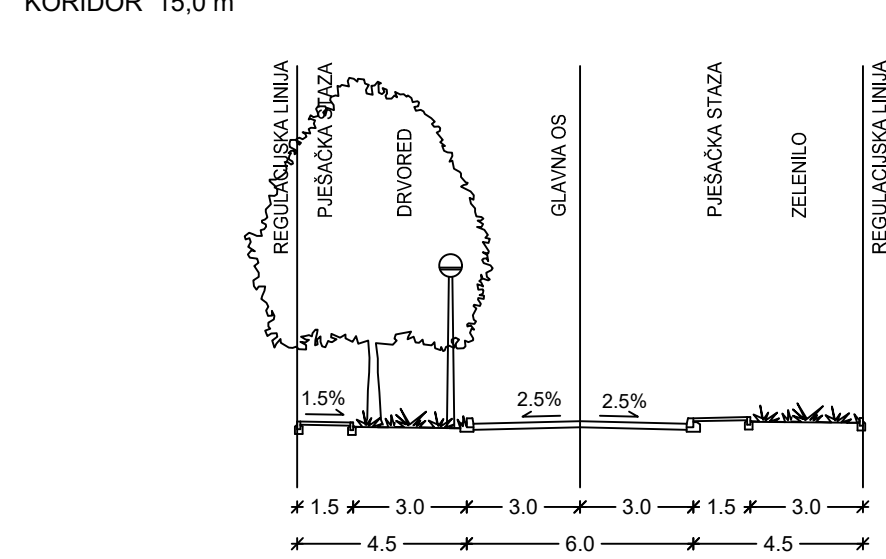
KORIDOR 15,0 m



RASPORED POVRŠINA U OSMOVNOJ RAZINI KORIDORA	n	z	k	z	n
RASPORED POJASA VODOVA KOM. INF. PO VRSTAMA	EK	E	K	E	P V
ŠIRINE POJASA I MEDURAZMACI	0,6	2,90	1,00	3,00	1,50 1,00 1,00 0,00

PRESJEK B-B

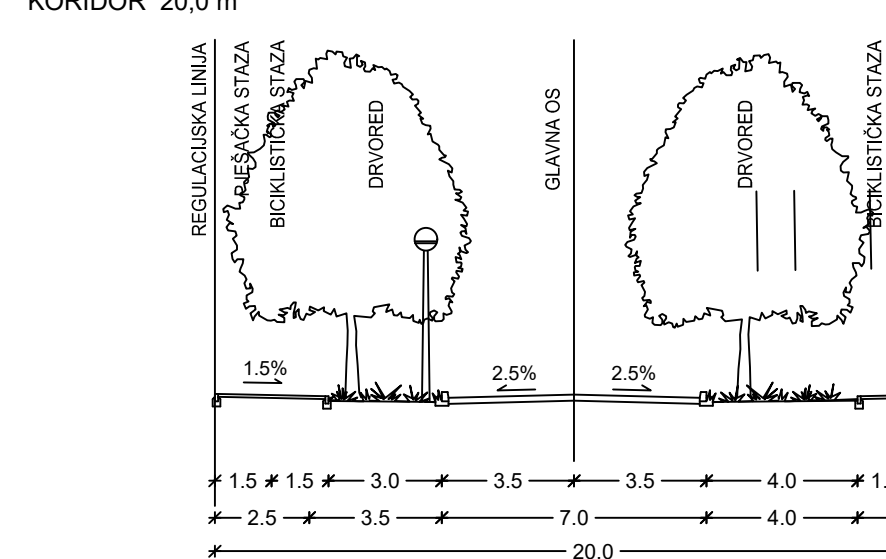
KORIDOR 15,0 m



RASPORED POVRŠINA U OSMOVNOJ RAZINI KORIDORA	n	z	k	z	n
RASPORED POJASA VODOVA KOM. INF. PO VRSTAMA	EK	E	K	E	P V
ŠIRINE POJASA I MEDURAZMACI	0,6	2,90	1,00	3,00	1,50 1,00 1,00 0,00

PRESJEK C-C

KORIDOR 20,0 m



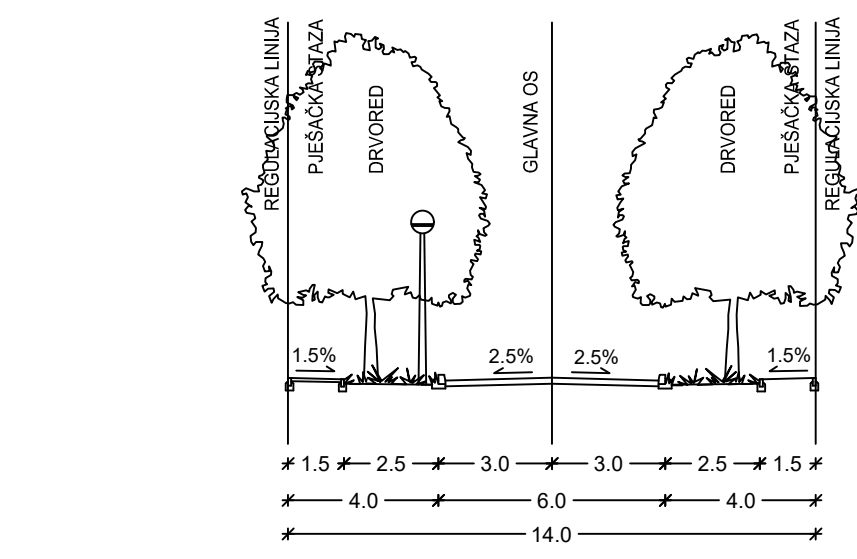
RASPORED POVRŠINA U OSMOVNOJ RAZINI KORIDORA	n	bs	z	k	z	bs	n
RASPORED POJASA VODOVA KOM. INF. PO VRSTAMA	EK		E	K	E	V	P V
ŠIRINE POJASA I MEDURAZMACI	1,00	4,00	1,00	3,50	3,50	2,00 1,00 2,00 1,00 0,00	

TUMAČ PLANSKOG ZNAKOVLJA

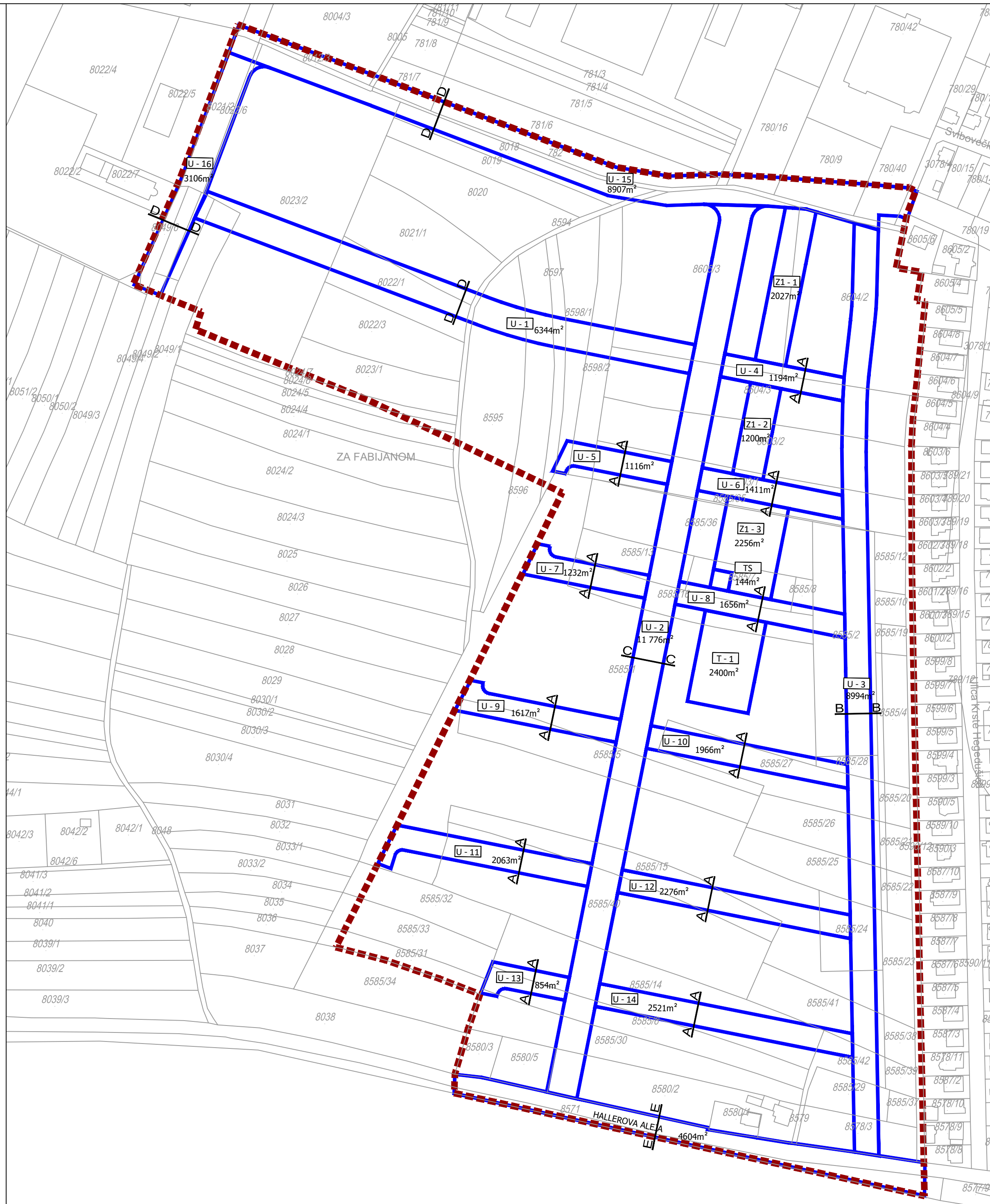
PRIJEDLOG PARCELACIJE

- GRANICA OBUHVATA
- GRANICA GRAĐEVNE ČESTICE
- BROJ GRAĐEVNE ČESTICE JAVNIH ZELENIH POVRŠINA
- BROJ GRAĐEVNE ČESTICE ULICE
- GRAĐEVNA ČESTICA TRGA
- GRAĐEVNA ČESTICA TRAFOSTANICE
- POVRŠINA GRAĐEVNE ČESTICE
- OZNAKA PRESJeka ULICE

KORIDOR 14,0 m



RASPORED POVRŠINA U OSMOVNOJ RAZINI KORIDORA	n	z	k	z	n
RASPORED POJASA VODOVA KOM. INF. PO VRSTAMA	EK	E	K	E	P V
ŠIRINE POJASA I MEDURAZMACI	0,6	2,40	1,00	3,00	1,00 0,00 0,00 0,00



# GENERALNI URBANISTIČKI PLAN GRADA VARAŽDINA



- V izmjene i dopune -

## MJEŠOVITA NAMJENA NA PODRUČJU SJEVERNO OD HALLEROVE ALEJE SA ELEMENTIMA UPU-a 4.5. (E) PARCELACIJA

Županija: <b>VARAŽDINSKA ŽUPANIJA</b>	
Jedinica lokalne samouprave: <b>GRAD VARAŽDIN</b>	
Naziv prostornog plana: <b>GENERALNI URBANISTIČKI PLAN - Izmjene i dopune V</b>	
Naziv kartografskog prikaza: MJEŠOVITA NAMJENA NA PODRUČJU SJEVERNO OD HALLEROVE ALEJE SA ELEMENTIMA UPU-a PARCELACIJA	
Broj Plana: <b>A - 737/2020</b>	
Broj kartografskog prikaza: <b>4.5. (E)</b>	Mjerilo kartografskog prikaza: <b>1 : 2.000</b>
Odluka predstavničkog tijela o izradi Plana: <b>Službeni vjesnik Grada Varažдина br. 5/20</b>	
Odluka predstavničkog tijela o donošenju Plana: <b>Službeni vjesnik Grada Varažдина br. 9/22</b>	
Javna rasprava/ponovna javna rasprava (datum objave): 29.09.2021./16.03.2022. Jutarnji list 29.09.2021./16.03.2022. www.varazdin.hr 29.09.2021./16.03.2022. www.mgipu.hr	Javni uvid održan: od 05.10.2021. do 20.10.2021. Ponovni javni uvid održan: od 18.03.2022. do 28.03.2022.
Pečat tijela odgovornog za provođenje javne rasprave: M.P.	Odgovorna osoba: <b>Vlado Podbrežnički, dipl.ing.grad.</b> ime, prezime i potpis
Mišljenje Zavoda za prostorno uređenje Varaždinske županije sukladno članku 107. Zakona o prostornom uređenju (NN br. 153/13, 65/17, 114/18, 39/19 i 98/19): Klasa: 350-02/22-02/9, Urbroj: 2186-1-16/1-22-17, od 30.06.2022.g.	
Pravna osoba koja je izradila Plan: <b>URBING</b> d.o.o. za poslove prostornog uređenja i zaštitu okoliša, Av.V. Holjevca 20, Zagreb	
Pečat pravne osobe koja je izradila Plan: <b>URBING, d.o.o.</b> ZAGREB M.P.	Odgovorna osoba: <b>Tihomir Knežić, dipl.ing.arh.</b> ime, prezime i potpis
Odgovorni voditelj: <b>Petra Igrc, dipl.ing.arh.</b>	 ime, prezime i potpis
Stručni tim u izradi plana: <b>Petra Igrc, dipl.ing.arh.</b> <b>dr.sc. Filip Šrajcar, dipl.ing.arh.</b>	
Darko Martinec, dipl.ing.arh. Maja Martinec Čunčić, dipl.ing.arh.	
Pečat Gradskog vijeća: M.P.	Predsjednik Gradskog vijeća: <b>Zdravka Grđan, prof.</b> ime, prezime i potpis
Istovjetnost ovog prostornog plana s izvornikom ovjerava:	Pečat nadležnog tijela: ime, prezime i potpis