







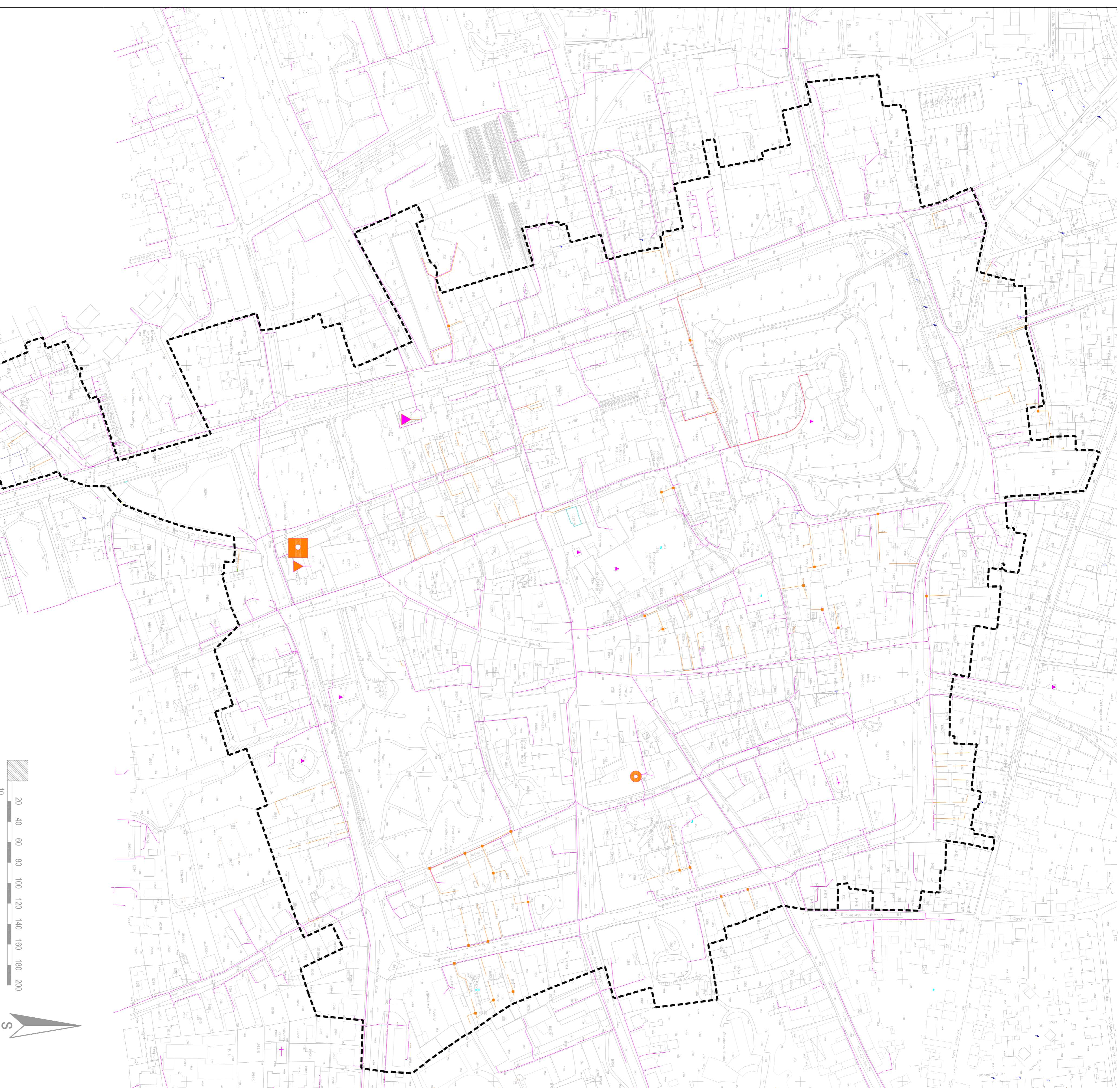


URBANISTIČKI PLAN UREĐENJA POVIJESNE JEZGRE GRADA VARAŽDINA

KARTOGRAFSKI PRIKAZ
3.e. PROMETNA, TELEKOMUNIKACIJSKA
I KOMUNALNA INFRASTRUKTURNA
MREŽA - TELEKOMUNIKACIJSKA MREŽA

TUMAČ PLANSKOG ZNAKOV.LJA:

-  GRANIČA OBUHVATA URBANISTIČKOG
PLANA UREĐENJA
-  TRASA POSTOJEĆE TELEKOMUNIKACIJSKE INFRASTRUKTURE
-  TRASA PLANIRANE DISTRIBUTIVNE TELEKOMUNIKACIJSKE KANALIZACIJE (DTK)
-  PLANIRANI MONTAŽNI KABELSKI ZDENAČ
-  POSTOJEĆA TRANZITNA TELEFONSKA CENTRALA
-  POSTOJEĆA PODRUČNA TELEFONSKA CENTRALA
-  POSTOJEĆA BAZNA STANICA GROMETA
-  POSTOJEĆA BAZNA STANICA VIPNIETA



Zemljopisje:	VARAŽDINSKA
Grad:	VARAŽDIN
Naziv prostornog plana:	UPU POVJESNE JEZGRE GRADA VARAŽDINA PROMETNA, TELEKOMUNIKACIJSKA I KOMUNALNA INFRASTRUKTURNA MREŽA TELEKOMUNIKACIJSKA MREŽA
Naziv projekta:	3.e.
Broj katografskog prikaza:	Mjerna kartografskog prikaza: 1 : 2000
Program namjere za unapređenje stanja u prostoru (glavno djelatno):	Obilježavanje postojećih i planiranih stanja u prostoru.
Službeni Vjesnik Grada Varaždina (2011 i 2022)	Službeni Vjesnik Grada Varaždina (107)
Zemljopisni vjesnik Grada Varaždina (2005)	Službeni Vjesnik Grada Varaždina (107)
Službeni vjesnik Grada Varaždina (2005)	Službeni Vjesnik Grada Varaždina (107)
Službeni vjesnik Grada Varaždina (2005)	Službeni Vjesnik Grada Varaždina (107)
Službeni vjesnik Grada Varaždina (2005)	Službeni Vjesnik Grada Varaždina (107)
Službeni vjesnik Grada Varaždina (2005)	Službeni Vjesnik Grada Varaždina (107)
Službeni vjesnik Grada Varaždina (2005)	Službeni Vjesnik Grada Varaždina (107)

MARIJAN BAKULIĆ, dipl.inž.ing.