

TUMAČ PLANSKOG ZNAKOVLJA

 GRANICA GUP-a

**PROMETNA I KOMUNALNA
INFRASTRUKTURNA MREŽA**

POŠTA I JAVNE TELEKOMUNIKACIJE

POSTOJEĆE

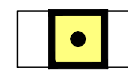


PLANIRANO

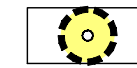
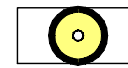
POŠTANSKI CENTAR

JEDINICA POŠTANSKE MREŽE

**TELEFONSKA MREŽA - KOMUTACIJSKI ČVOROVI
U NEPOKRETNJOJ MREŽI**




TRANZITNA TELEFONSKA CENTRALA



PODRUČNA TELEFONSKA CENTRALA

VODOVI I KANALI

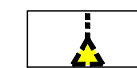


MAGISTRALNI OPTIČKI VODOVI



KORISNIČKI I SPOJNI VODOVI I KANALI

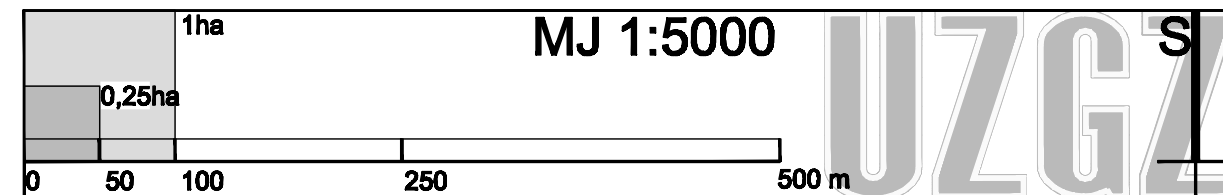
TELEFONSKA MREŽA - ČVOROVI U POKRETNJOJ MREŽI



GSM BAZNA STANICA - REPETITOR



GRANICA OBUHVATA URBANISTIČKOG PLANA UREĐENJA
SJEVERNOG DIJELA GRADA VARAŽDINA



Naziv plana:

**URBANISTIČKI PLAN UREĐENJA SJEVERNOG DIJELA
GRADA VARAŽDINA
izmjene i dopune**

**PRILOG
IZVOD IZ GENERALNOG URBANISTIČKOG PLANA GRADA VARAŽDINA
3.2. PROMETNA I KOMUNALNA INFRASTRUKTURNA MREŽA
POŠTA I JAVNE TELEKOMUNIKACIJE**

MJ 1:5000

URBANISTIČKI ZAVOD GRADA ZAGREBA d.o.o.
ZAGREB, Ulica braće Domany 4

Odgovorna osoba:

DARUEN BELEC, dipl.ing.grad.