

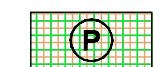
**TUMAČ PLANSKOG ZNAKOVLJA**

GRANICA GUP-a

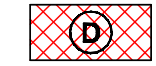
**MREŽA DRUŠTVENIH I GOSPODARSKIH DJELATNOSTI**

**RAZVOJ I UREĐENJE NASELJA**

**POSTOJEĆE**



**PLANIRANO**



**JAVNA I DRUŠTVENA NAMJENA**  
 D1 - upravna, D2 - socijalna, D3 - zdravstvena, D4 - predškolska,  
 D5 - osnovnoškolska, D6 - srednjoškolska, D7 - visokoškolska, D8 - kultura, D9 - vjenska,  
 D10 - gradska sportska dvorana, T1 - Hotel,

**ŠPORTSKO REKREACIJSKA NAMJENA**  
 R1 - sport i rekreacija, R2 - otvoreni sportski tereni, R3 - kupalište, R4 - konjički sport,  
 R5 - stadion, R6 - gradski bazen, R7 - Baseball, AC - Auto kamp - moguća lokacija

**POSLOVNA NAMJENA**

**POSLOVNA NAMJENA U PERIVOJNOM ZELENILU**  
 P - Dvorac i park Leitner - Vindija

**POSLOVNA NAMJENA U PERIVOJNOM ZELENILU**  
 PR - poslovna namjena i rasadnik

**JAVNA I DRUŠTVENA I GOSPODARSKA NAMJENA**

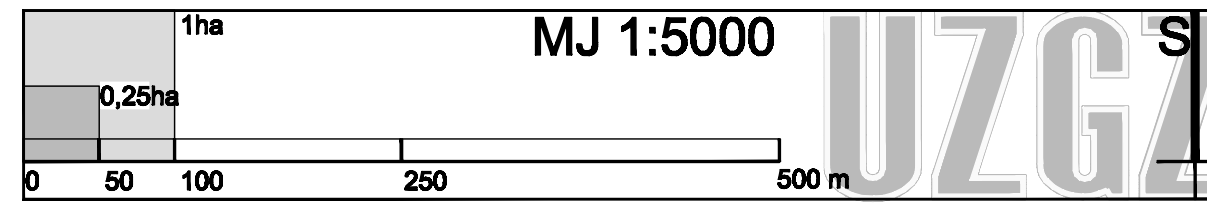
**PROIZVODNO POSLOVNA NAMJENA**

**KOMUNALNO - SERVISNA NAMJENA** K1 - uređaj za pročišćavanje,  
 K2 - baliranje i razvrstavanje bezopasnog otpada i druge komunalne građevine,  
 K3 - baliranje i razvrstavanje te zbrinjavanje bezopasnog otpada

**BALIRANJE I RAZVRSTAVANJE TE ZBRINJAVANJE BEZOPASNOG OTPADA**

**BALIRANJE I RAZVRSTAVANJE TE ZBRINJAVANJE BEZOPASNOG OTPADA - IZMJESTANJE**

**GRANICA OBUHVATA URBANISTIČKOG PLANA UREĐENJA SJEVERNOG DIJELA GRADA VARAŽDINA**



Naziv plana:

**URBANISTIČKI PLAN UREĐENJA SJEVERNOG DIJELA GRADA VARAŽDINA izmjene i dopune**

**PRIOLOG**  
**IZVOD IZ GENERALNOG URBANISTIČKOG PLANA GRADA VARAŽDINA**  
**2. NAMJENA I KORIŠTENJE PROSTORA**  
**MREŽA GOSPODARSKIH I DRUŠTVENIH DJELATNOSTI**  
 MJ 1:5000

URBANISTIČKI ZAVOD GRADA ZAGREBA d.o.o.  
 ZAGREB, Ulica braće Domany 4

Odgovorna osoba:

DARIJEN BELEC, dipl.ing.građ.