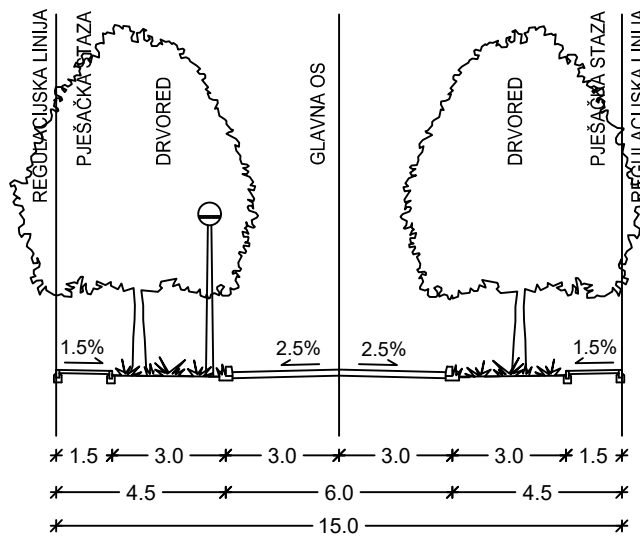


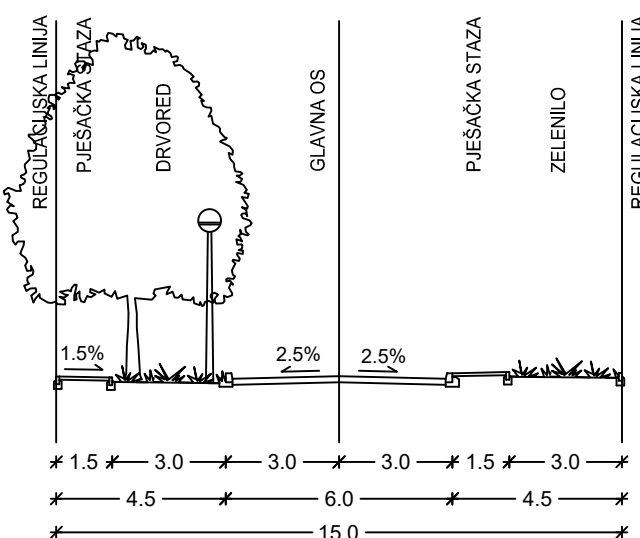
POPREČNI PRESJECI ULICA M=1:200
TUMAČ PLANSKOG ZNAKOVLJA
 k - površina kolnika
 n - površina nogostupa
 bs - biciklistička staza
 z - površine visokog i/ili niskog zelenila
 K - pojas vodoopskrbe
 V - pojas plinoopskrbe
 P - pojas elektroopskrbe
 E - pojas elektroopskrbe
 EK - pojas elektroničkih komunikacija

PRESJEK A-A
 KORIDOR 15,0 m



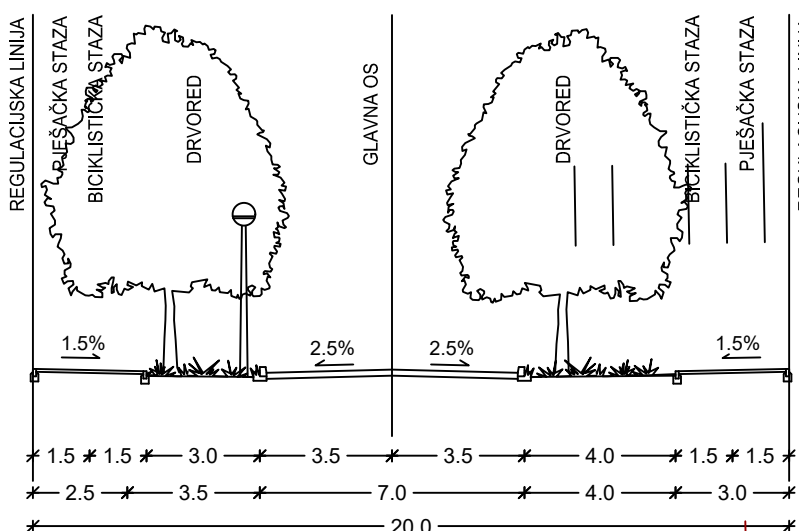
RASPORED POVRŠINA U OSNOVNOJ RAZINI KORIDORA		n	z	k	z	n				
RASPORED POJASA VODOVA KOM. INF. PO VRSTAMA		EK	E	K	E	P	V			
SIRINE POJASA I MEDURAZMACI		0,6	2,90	1,00	3,00	3,00	1,50	1,00	0,00	0,00

PRESJEK B-B
 KORIDOR 15,0 m



RASPORED POVRŠINA U OSNOVNOJ RAZINI KORIDORA		n	z	k	z	n				
RASPORED POJASA VODOVA KOM. INF. PO VRSTAMA		EK	E	K	E	P	V			
SIRINE POJASA I MEDURAZMACI		0,6	2,90	1,00	3,00	3,00	1,50	1,00	0,00	0,00

PRESJEK C-C
 KORIDOR 20,0 m



RASPORED POVRŠINA U OSNOVNOJ RAZINI KORIDORA		n	bs	z	k	z	bs	n		
RASPORED POJASA VODOVA KOM. INF. PO VRSTAMA		EK	E	K	E	V	P	V		
SIRINE POJASA I MEDURAZMACI		0,6	4,00	1,00	3,50	3,50	2,00	1,00	1,00	0,00

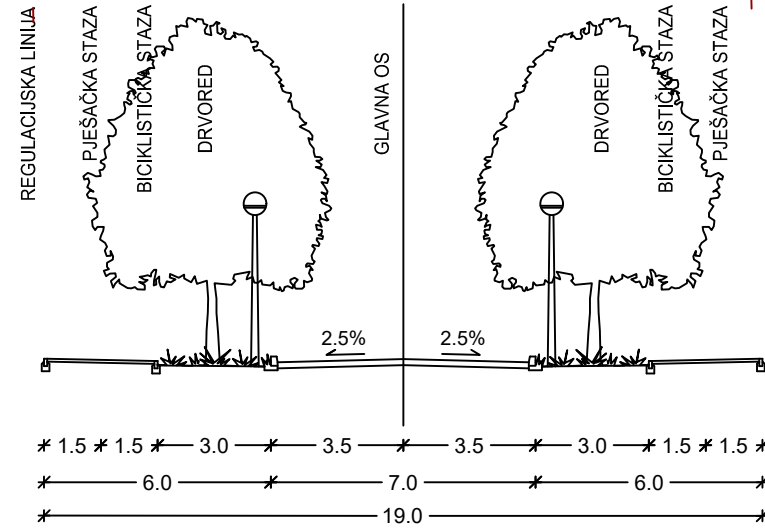
TUMAČ PLANSKOG ZNAKOVLJA NAMJENA I KORIŠTENJE PROSTORA

- GRANICA OBUHVATA
- MJEŠOVITA NAMJENA - M
- POSLOVNA NAMJENA - P
- JAVNE ZELENE POVRŠINE Z1-javni park
- ZAŠTITNE ZELENE POVRŠINE Z4- zaštitno zelenilo
- TRG
- TRAFOSTANICA
- PROMET
- GRANICA KORIDORA
- KOLNIK
- OZNAKA PRESJeka ULICE

POŠTA I ELEKTRONIČKE KOMUNIKACIJE
 JAVNE ELEKTRONIČKE KOMUNIKACIJE VODOVI I KANALI

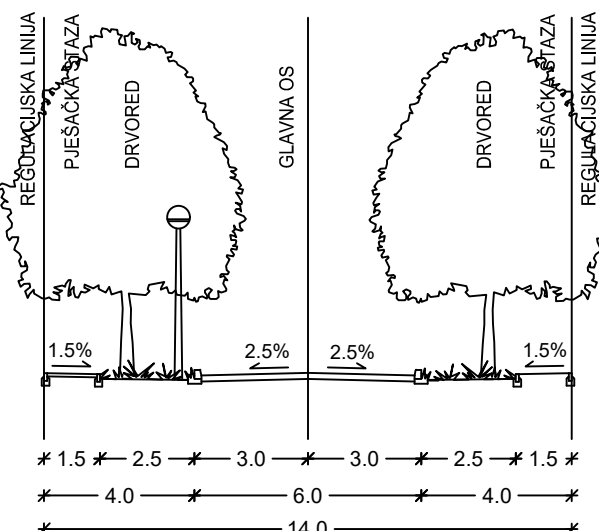
- postojeće / planirano
- KORISNIČKI I SPOJNI VODOVI

PRESJEK D-D
 KORIDOR 19,0 m

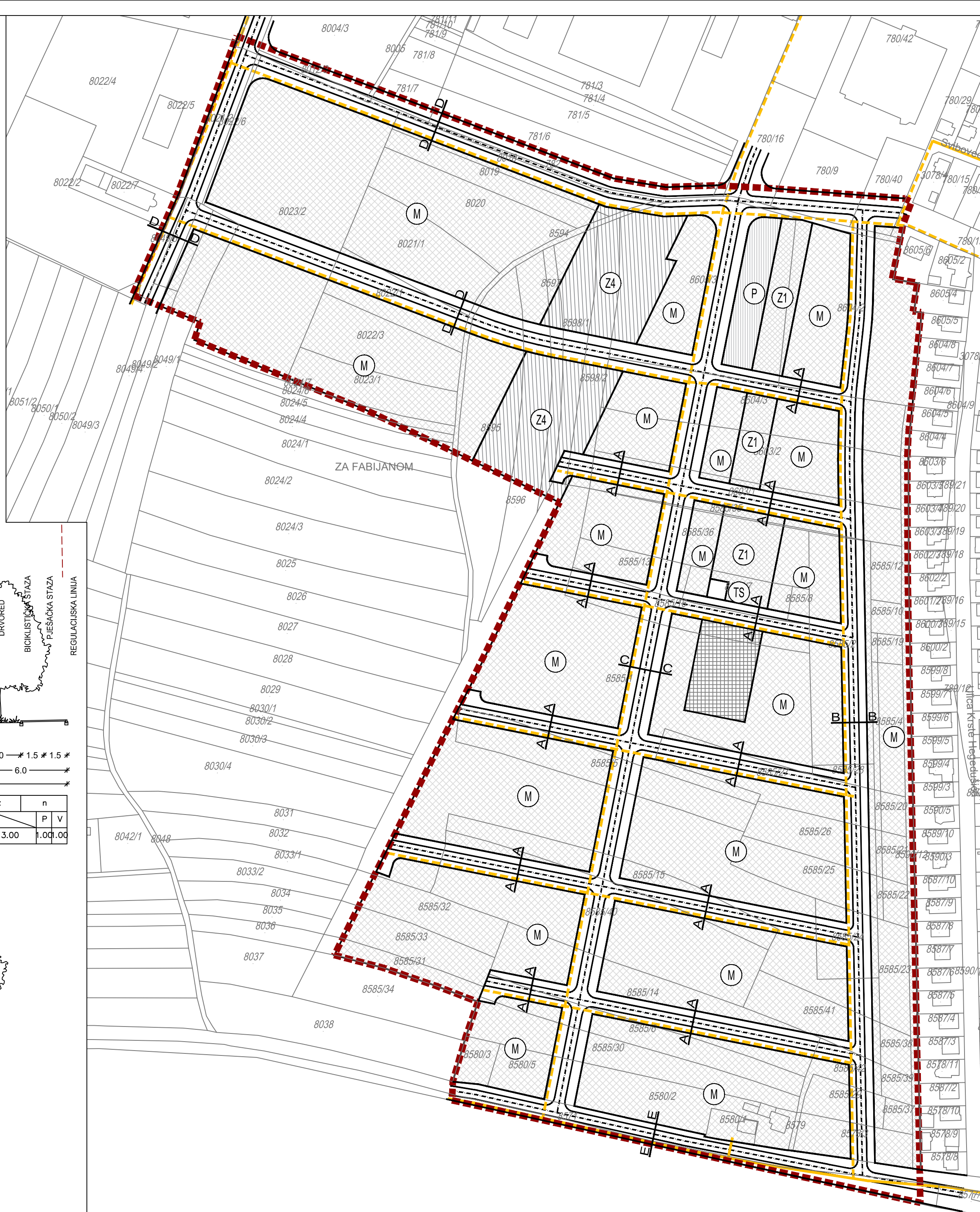


RASPORED POVRŠINA U OSNOVNOJ RAZINI KORIDORA		n	z	k	z	n				
RASPORED POJASA VODOVA KOM. INF. PO VRSTAMA		EK	E	K	E	P	V			
SIRINE POJASA I MEDURAZMACI		0,6	4,40	1,00	3,50	3,50	1,00	3,00	1,00	0,00


PRESJEK E-E
 KORIDOR 14,0 m



RASPORED POVRŠINA U OSNOVNOJ RAZINI KORIDORA		n	z	k	z	n			
RASPORED POJASA VODOVA KOM. INF. PO VRSTAMA		EK	E	K	E	P	V		
SIRINE POJASA I MEDURAZMACI		0,6	2,40	1,00	3,00	3,00	1,00	0,00	0,00



GENERALNI URBANISTIČKI PLAN GRADA VARAŽDINA



- V izmjene i dopune -

MJEŠOVITA NAMJENA NA PODRUČJU SJEVERNO OD HALLEROVE ALEJE SA ELEMENTIMA UPU-a 4.5. (B) POŠTA I ELEKTRONIČKE KOMUNIKACIJE

Županija: VARAŽDINSKA ŽUPANIJA	
Jednica lokalne samouprave: GRAD VARAŽDIN	
Naziv prostornog plana: GENERALNI URBANISTIČKI PLAN - Izmjene i dopune V	
Naziv kartografskog prikaza: MJEŠOVITA NAMJENA NA PODRUČJU SJEVERNO OD HALLEROVE ALEJE SA ELEMENTIMA UPU-a POŠTA I ELEKTRONIČKE KOMUNIKACIJE	
Broj Plana: A - 737/2020	
Broj kartografskog prikaza: 4.5. (B)	Mjerilo kartografskog prikaza: 1 : 2.000
Odluka predstavničkog tijela o izradi Plana: Službeni vjesnik Grada Varaždina br. 5/20	Odluka predstavničkog tijela o donošenju Plana: Službeni vjesnik Grada Varaždina br. 9/22
Javna rasprava/ponovna javna rasprava (datum objave): 29.09.2021./16.03.2022. Jutarnji list 29.09.2021./16.03.2022. www.varazdin.hr 29.09.2021./16.03.2022. www.mgipu.hr	Javni uvid održan: od 05.10.2021. do 20.10.2021. Ponovni javni uvid održan: od 18.03.2022. do 28.03.2022.
Pečat tijela odgovornog za provođenje javne rasprave: M.P.	Odgovorna osoba: Vlado Podbrežnički, dipl.ing.grad. ime, prezime i potpis
Mišljenje Zavoda za prostorno uređenje Varaždinske županije sukladno članku 107. Zakona o prostornom uređenju (NN br. 153/13, 65/17, 114/18, 39/19 i 98/19): Klasa: 350-02/22-02/9, Urbroj: 2186-1-16/1-22-17, od 30.06.2022.g.	
Pravna osoba koja je izradila Plan: URB/ING d.o.o. za poslove prostornog uređenja i zaštite okoliša, Av.V. Holjevca 20, Zagreb	
Pečat pravne osobe koja je izradila Plan: URB/ING, d.o.o. ZAGREB M.P.	Odgovorna osoba: Tihomir Knežić, dipl.ing.arh. ime, prezime i potpis
Odgovorni voditelj: Petra Igrc, dipl.ing.arh.	 Petra Igrc
Stručni tim u izradi plana: Petra Igrc, dipl.ing.arh. dr.sc. Filip Šrajter, dipl.ing.arh.	Darko Martinec, dipl.ing.arh. Maja Martinec Čunčić, dipl.ing.arh.
Pečat Gradskog vijeća: M.P.	Predsjednik Gradskog vijeća: Zdravka Grđan, prof. ime, prezime i potpis
Istovjetnost ovog prostornog plana s izvornikom ovjerala:	Pečat nadležnog tijela: M.P.