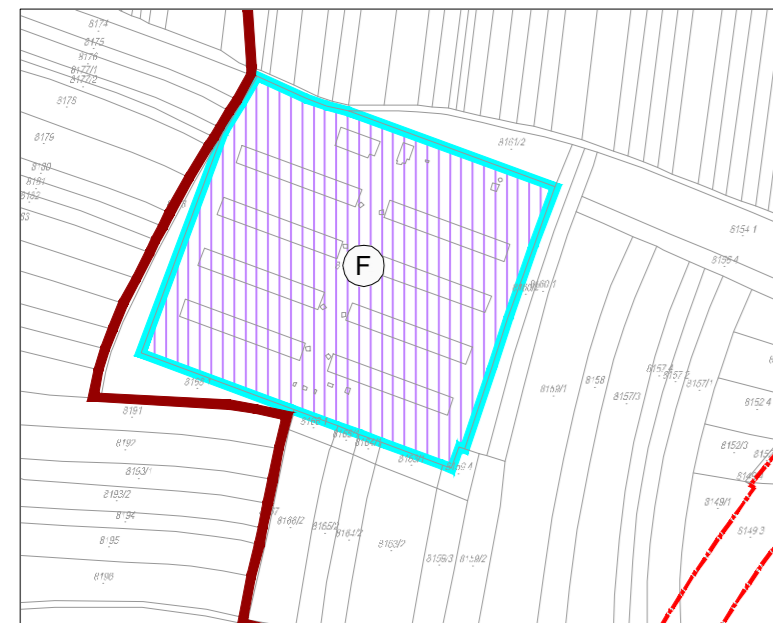
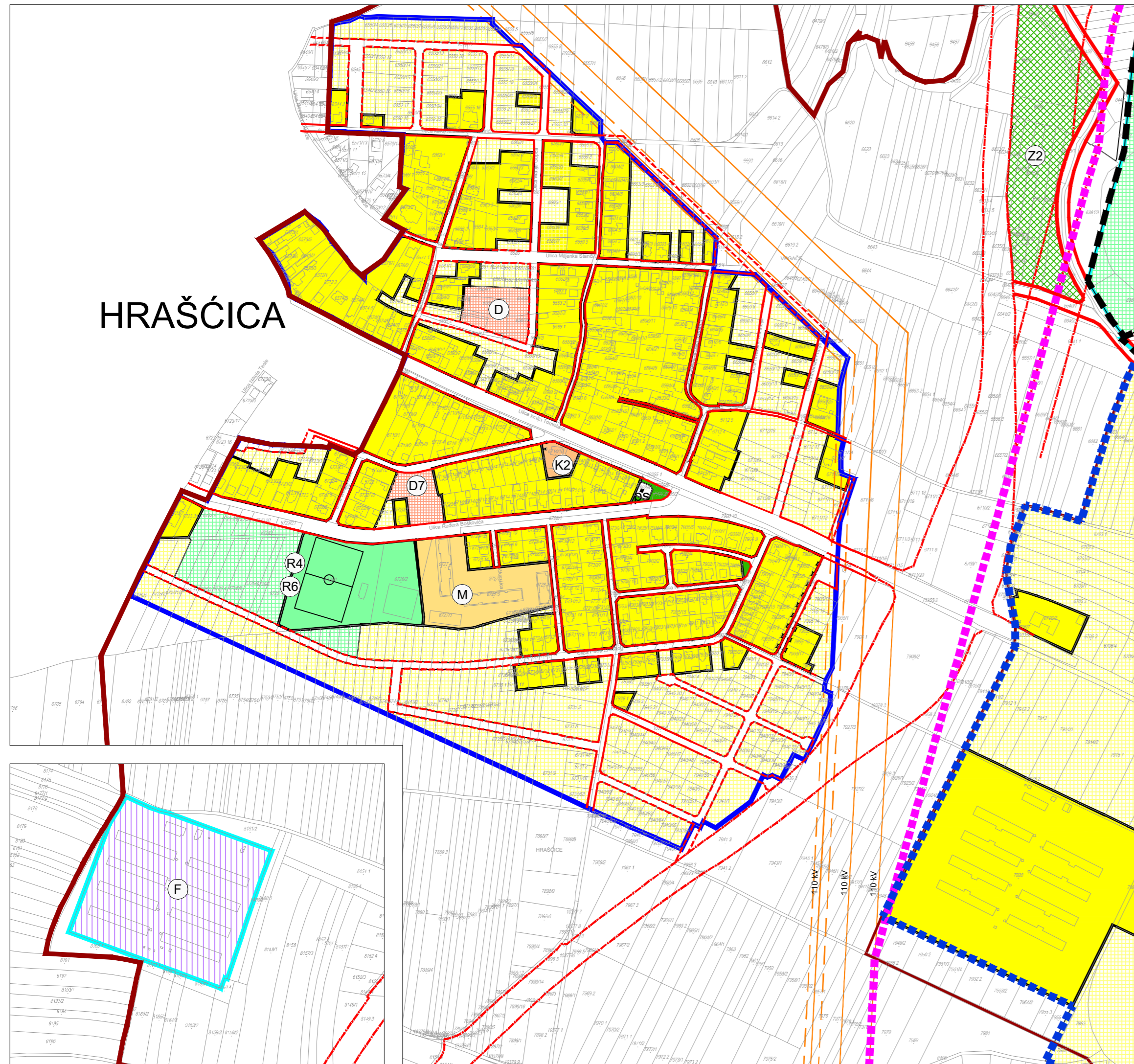


HRAŠĆICA



TUMAČ

- GRANICA GRADA VARAŽDINA
- GRANICA NASELJA
- GRAĐEVINSKA PODRUČJA UNUTAR GRANICE GUP-a

RAZVOJ I UREĐENJE POVRŠINA

GRAĐEVINSKA PODRUČJA NASELJA

- GRAĐEVINSKO PODRUČJE NASELJA
- IZGRADENO NEIZGRADENO**
- STAMBENA NAMJENA - neizgrađeni i neuređeni dio građevinskih područja definiran je točkom 12.1.5. Odredbi za provedbu Plana
- MJEŠOVITA NAMJENA - višestambeni objekti
- JAVNA I DRUŠTVENA NAMJENA D7 - vjerska
- POSLOVNA NAMJENA K2 - trgovačka
- SPORTSKO-REKREACIJSKA NAMJENA R4 - teniski centar, R6 - nogomet i druga igrališta
- JAVNE ZELENE POVRŠINE
- PLINSKA STANICA

IZDVOJENA GRAĐEVINSKA PODRUČJA IZVAN NASELJA

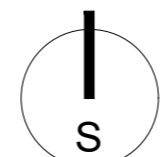
- IZDVOJENA GRAĐEVINSKA PODRUČJA IZVAN NASELJA
- GOSPODARSKA NAMJENA - FARMA
- SPORTSKO-REKREACIJSKA NAMJENA R5 - golf
- JAVNE ZELENE POVRŠINE uređene zelene površine - Z2

INFRASTRUKTURA

- DALEKOVOD
- PROMETNICE
- TRASA JUGOZAPADNE OBILAZNICE

ZAŠTITNE I SIGURNOSNE ZONE OBJEKATA POSEBNE NAMJENE

- ZONA OGRANIČENE GRADNJE II (ZOG II)



100 0 100 200 300 400 500 m MJ. 1 : 5000

4.4. GRAĐEVINSKA PODRUČJA HRAŠĆICA

Županija:
VARAŽDINSKA ŽUPANIJA
Jedinica lokalne samouprave:
GRAD VARAŽDIN

Naziv prostornog plana:
PROSTORNI PLAN UREĐENJA - Izmjene i dopune II

Naziv kartografskog prikaza:
HRAŠĆICA

Broj Plana:
A - 736/2020

Broj kartografskog prikaza:
4.4.

Mjerilo kartografskog prikaza:
1:5.000

Odluka predstavničkog tijela o izradi Plana:
Službeni vjesnik Grada Varaždina br. 5/20

Odluka predstavničkog tijela o donošenju Plana:
Službeni vjesnik Grada Varaždina br. 9/22

Datum i glasilo objave javne rasprave:
02.03.2021. Jutarnji list, www.varazdin.hr, mpgi.gov.hr
11.10.2021. Jutarnji list, www.varazdin.hr, mpgi.gov.hr

Javni uvid održan:
od 03.03.2021. do 17.03.2021.
od 11.10.2021. do 18.10.2021.

Pečat tijela odgovornog za provođenje javne rasprave:

Odgovorna osoba:
Vlado Podbrežnički, dipl.ing.građ.

M.P.

ime, prezime i potpis

Mišljenje Zavoda za prostorno uređenje Varaždinske županije sukladno članku 107. Zakona o prostornom uređenju (NN br. 153/13, 65/17, 114/18, 39/19 i 98/19):
Klasa: 350-02/22-02/9, Urbroj: 2186-1-16/1-22-16 od 30.06.2022.g.

Pravna osoba koja je izradila Plan:
URB/ING d.o.o. za poslove prostornog uređenja i zaštitu okoliša, Av.V. Holjevca 20, Zagreb

Pečat pravne osobe koja je izradila Plan:

URB/ING, d.o.o.
ZAGREB
M.P.

Odgovorna osoba:
Tihomir Knežić, dipl.ing.arh.

ime, prezime i potpis

Odgovorni voditelj:
dr.sc.Filip Šrajer, dipl.ing.arh.

dr.sc. FILIP ŠRAJER
dipl.ing.arh.
OVLAŠTENI ARHITEKT
URBANIST
A-U 595

Stručni tim u izradi Plana:
dr.sc.Filip Šrajer, dipl.ing.arh.
Maja Martinec Čunčić, dipl.ing.arh.

Darko Martinec, dipl.ing.arh.
Petra Igrc, dipl.ing.arh.

Vitoria Šokec Plepelić, mag.ing.prosp.arch.
Ivana Celić, mag.ing.prosp.arch.
Blaž Cerovečki, mag.ing.prosp.arch.
Ivan Dajak, mag.ing.prosp.arch.

Pečat Gradskog vijeća:

M.P.

Predsjednica Gradskog vijeća:
Zdravka Grđan, prof.

ime, prezime i potpis

Istovjetnost ovog prostornog plana s izvornikom ovjerava:

ime, prezime i potpis

Pečat nadležnog tijela:

M.P.